


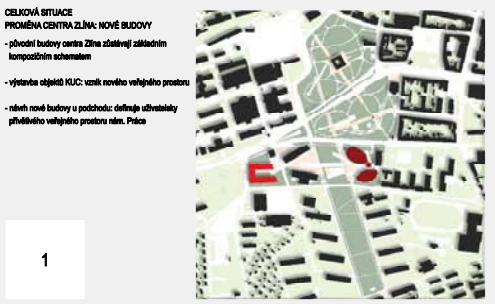
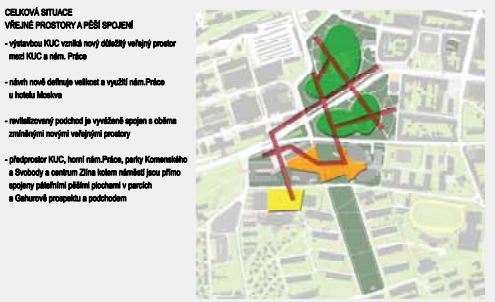
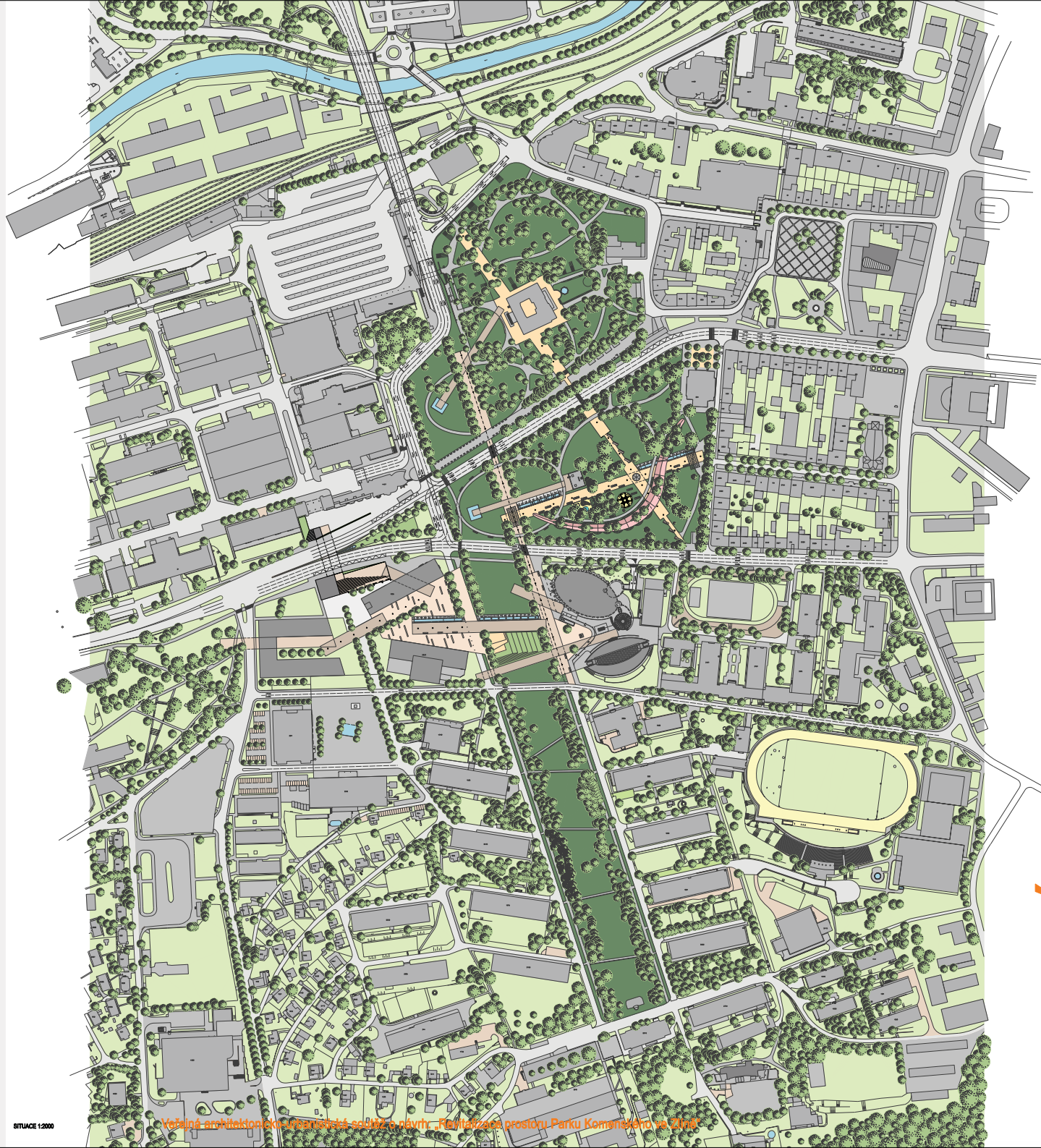
- REVITALIZACE PARKU KOMENSKÉHO (A SVOBODY)**
- návrh nových zelených ploch se vzájemnými transemy pro vytvoření základního polycentrálního schématu
 - opravené stávající „omnitrip“ parkové cesty doplňují pěší síť schéma
 - odvětvící prostor parku je klíčová spojka a příležitý Gahurovým propeřákem
 - památník tvrdě získává odpovídající předprostor
 - zastávka trolejového obluku je pokrývána : házi na příslušné zelených plochách prostor
 - koncept zelených ploch prostor je prodloužen do parku Svobody a míří k podchodu pro pěší

- CELKOVÁ SITUACE NAVRHOVANÉ DOPRAVNÍ ŘEŠENÍ**
- severojižní dopravní spojení navrženo pozna na západní straně Gahurova propeřáku
 - ideální řešení je prodloužení Vrádecké až k upravené ulici Dřevnické
 - KUC je přímo spojeno s Gahurovým propeřákem
 - parky Komenského a Svobody jsou přímo spojeny s Gahurovým propeřákem
 - část Gahurova propeřáku u parků jsou součástí zelených plochých ploch parků
 - předprostor KUC, parky Komenského a Svobody a Žilna kolem náměstí Pásova jsou pro pěší přímo spojeny

- CELKOVÁ SITUACE STÁVAJÍCÍ DOPRAVNÍ ŘEŠENÍ**
- KUC je odříznuto od Gahurova propeřáku
 - parky Komenského a Svobody jsou zcela odříznuty od Gahurova propeřáku
 - část Gahurova propeřáku příleží k parkům jsou nepropojitelné a nepřítupné: parkoviště a izolované travnaté plochy

- CELKOVÁ SITUACE VÍCEJŠÍ PROSTORY A PĚŠÍ SPOJENÍ**
- výstavbou KUC vzniká nový otevřený prostor mezi KUC a nám. Pásova
 - návrh nově definuje velikost a využití nám. Pásova u hradla Mladova
 - revitalizovaný podchod je vyřešené spojení a oběma zmíněnými novými veřejnými prostory
 - předprostor KUC, hradl nám. Pásova, parky Komenského a Svobody a centrum Žilna kolem náměstí jsou přímo spojeny pášními plochami v parku a Gahurovým propeřákem a podchodem

- CELKOVÁ SITUACE PROMĚNIVÁ CENTRA ŽILNA: NOVÉ STAVBY**
- původní budovy centra Žilna získávají základní kompoziční schémata
 - výstavba objektů KUC: vzniká nově veřejného prostoru
 - návrh nové budovy u podchodu: definuje udržovatelný příležitostně veřejného prostoru nám. Pásova



REVITALIZACE PARKU KOMENSKÉHO

NÁMĚSTÍ


STROMY URČENÉ INVESTICÍM
KE KACENÍ NEBOU ZOBRAZENY

- NOVÉ STROMY
- STÁVAJÍCÍ STROMY

0051
0052
0053
0054
0055
0056
0057
0058
0059
0060
0061
0062
0063
0064
0065
0066
0067
0068
0069
0070
0071
0072
0073
0074
0075
0076
0077
0078
0079
0080
0081
0082
0083
0084
0085
0086
0087
0088
0089
0090
0091
0092
0093
0094
0095
0096
0097
0098
0099
0100



SITUACE 1:600



REVITALIZACE PARKU KOMENSKÉHO



REZ PARKOVNIA A 1:500



GALLA TERENA

DLAŽBA VLNKY

VODNÍ PRVEK

DĚTSKÉ HRÁŠTĚ

LANOVÝ PRVEK

FONTÁNA

DLAŽBA TMAVÁ

DLAŽBA SVĚTLÁ

MLATOVÁ CESTA

LABYRINT

ASFALTOVÁ VLNA

MŘÍŽE KE STROMŮM

LAVČKY

KOŠE

ZÁBRANY VÝEZDU

PÍTKA


SLOUPOVÁ SVĚTLA



NADLEDOVÁ VIZUALIZACE



NOČNÍ VIZUALIZACE



REVITALIZACE PARKU KOMENSKÉHO

