PRACOVNÍ MÍSTO

- ruční výkop podél budov v šírce cca 1,5 m za účelem vybudování optické sítě
- mobilní oplocení, zejména jeho nosné a stabilizační části (patka apod.), bude řádně viditelné a nebude tvořit překážku; bude odděleno od chodníků pomocí DZ Z 2
- zpevněné plochy pro chodce v místě překopu o min. šířce 1 m

LEGENDA:

- pracovní místo
- zpevněná plocha
- obchozí trasa
- oplocení
- P2 - navržené přechodné svislé dopravní značení
- P2 - stávající svislé dopravní značení
- P2 - zneplatněné stávající svislé dopravní značení
- kontejner/zázemí stavby
- objízdná trasa

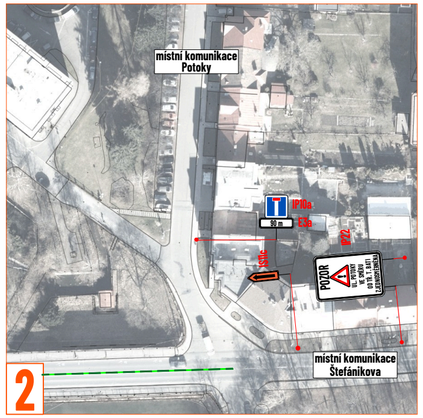

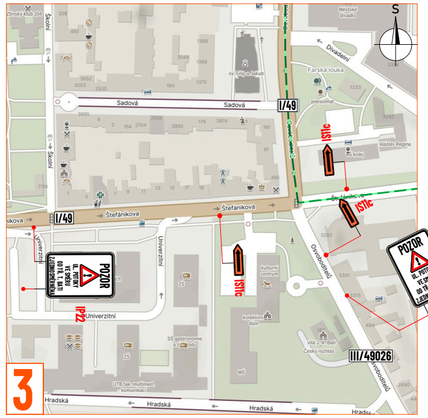

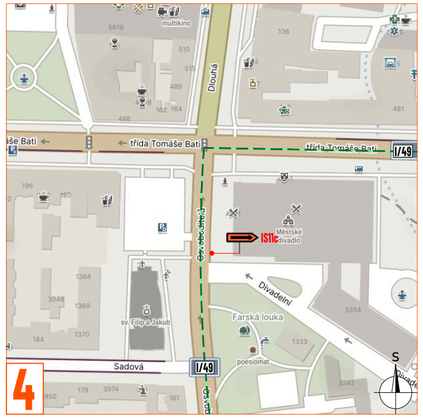

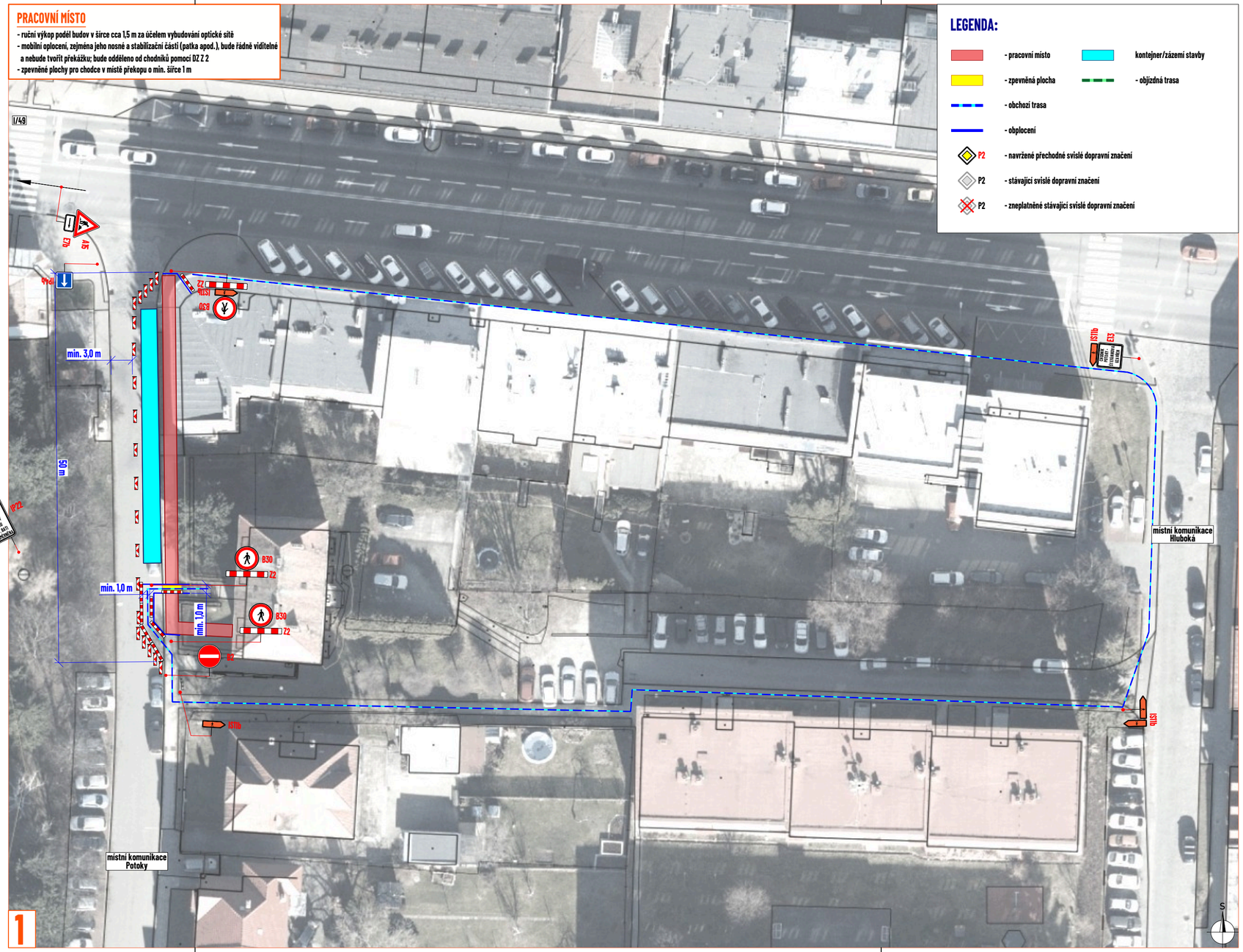

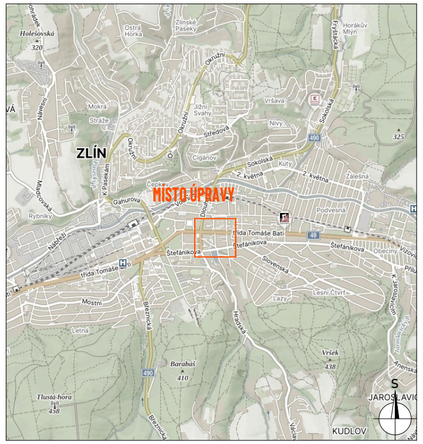

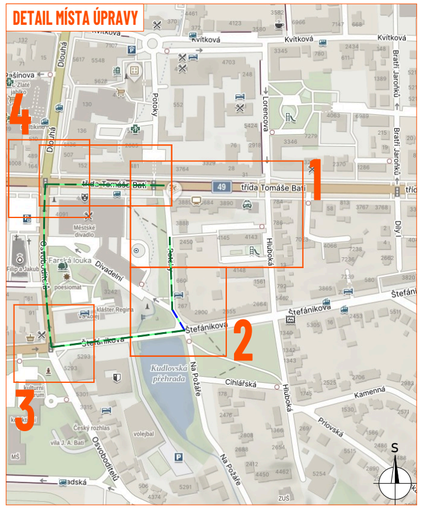

Souhlasíme s přechodnou úpravou provozu, uzavírkou a zvláštním užíváním pozemní komunikace, a navrženými objízdnými a obchozími trasami.
V souladu s ustanovením § 36 odst. 3 zák. č. 500/2004 Sb. Správního řádu se vzdáváme práva vyjádřit se k podkladům rozhodnutí.

Dopravní značení, které bude v rozporu s přechodným dopravním značením, bude dočasně zneplatněno.

ZDROJ MAPOVÝCH PODKLADŮ	Mapy.cz; © Seznam.cz, a.s.	MAPY.CZ

VYPRACOVAL	VAŠUT
KONTROLOVAL	JANATA
UPRAVIL	
INVESTOR	VODAFONE CZECH REPUBLIC a.s.
ZHOTOVITEL	RPKstavební, s.r.o.
NÁZEV STAVBY	FTTH_L3_ZLÍN_007 - PROTLAK A VÝKOPOVÉ PRÁCE
DOPRAVNĚ INŽENÝRSKÁ OPATŘENÍ	ETAPA V.

NVB LINE s.r.o.
Cukrovar 716
768 21 Kvasice
www.nvbline.cz
vasut@nvbline.cz
tel.:775 414 531

FORMÁT	564x287
DATUM	26.9. 2025
Č. ZAKÁZKY	ZK-25-1750