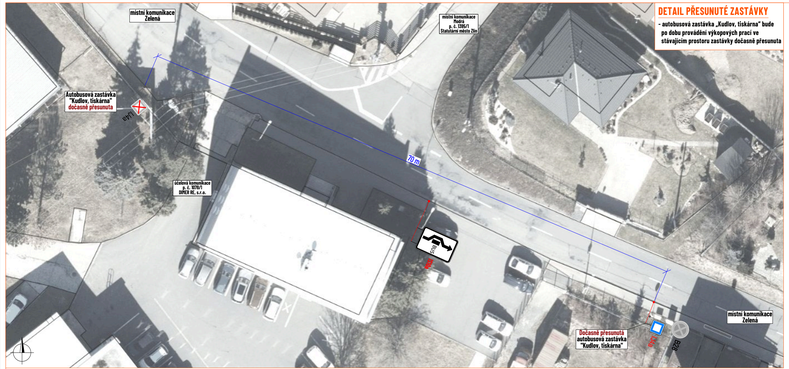

DETAIL PŘESUNUTÉ ZASTÁVKY

- autobusová zastávka „Kudlov, tiskárna" bude po dobu provádění výkopových prací ve stávajícím prostoru zastávky dočasně přesunuta

SCHÉMA PRACOVNÍHO MÍSTA

- pracovní místo v nepřehledném úseku
- výkopové práce za účelem vybudování nové kabelové sítě VN, NN
- v záboru bude umístěn kontejner pro přebytečnou zeminu
- výkop bude prováděn bagrem, který se bude pohybovat v záboru
- po uložení kabelu bude výkop zasypán a uveden do původního stavu
- autobusová zastávka ve směru do Kudlova "Kudlov, tiskárna" bude dočasně přesunuta
- délka pracovního místa max. 50 m
- průjezdová šířka 3 m
- dopravní značení vyznačené pomocí SS2
- po pracovní době bude zábor z místní komunikace ul. Zelená odklizen (dopravní zařízení Z 4d bude staženo k rozestavěnému místu), dopravní značení včetně SS2 bude zrušeno (otočeno)

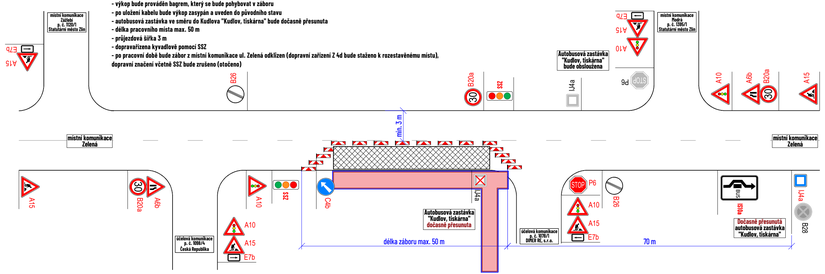

SCHÉMA PRACOVNÍHO MÍSTA

- jedná se o pohyblivé pracovní místo v přehledném místě
- výkopové práce za účelem vybudování nové kabelové sítě VN, NN
- v záboru bude umístěn kontejner pro přebytečnou zeminu
- výkop bude prováděn bagrem, který se bude pohybovat v záboru
- po uložení kabelu bude výkop zasypán a uveden do původního stavu
- délka pracovního místa max. 50 m
- průjezdová šířka 3 m
- dopravní regulována pomocí B2 P7 a P8
- po pracovní době bude zábor z místní komunikace ul. Zelená odklizen (dopravní zařízení Z 4d bude staženo k rozestavěnému místu), dopravní značení bude zrušeno (otočeno)

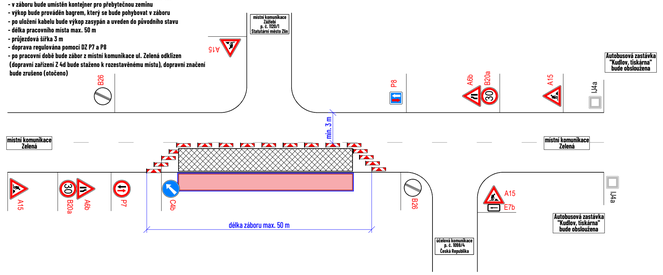

SCHÉMA PRACOVNÍHO MÍSTA

- pracovní místo v nepřehledném úseku
- výkopové práce za účelem vybudování nové kabelové sítě VN, NN a řízeného protlaku
- v záboru bude umístěn kontejner pro přebytečnou zeminu
- v případě provádění protlaku bude v záboru umístěna vozidla pro provádění řízeného protlaku.
- výkop bude prováděn bagrem, který se bude pohybovat v záboru
- po uložení kabelu bude výkop zasypán a uveden do původního stavu
- vyklizecí PDZ bude umístěno min. týden před zahájením platnosti zákazu
- platnost zákazu zastavení bude vymezen pracovní dobou, která bude uvedena v dodatkové tabulce E13
- délka pracovního místa max. 50 m
- průjezdová šířka 3 m
- dopravní řízena kyvadlově pomocí SS2
- po pracovní době bude zábor z místní komunikace ul. Zelená odklizen (dopravní zařízení Z 4d bude staženo k rozestavěnému místu), dopravní značení včetně SS2 bude zrušeno (otočeno)

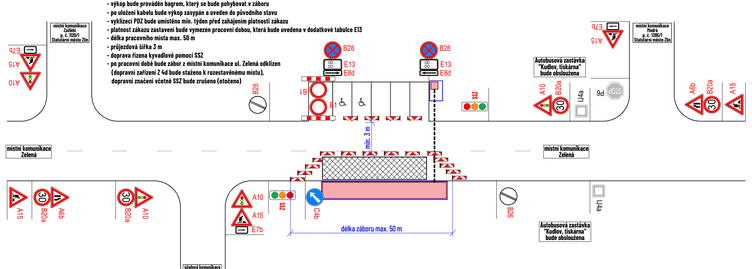

SCHÉMA PRACOVNÍHO MÍSTA

- pracovní místo v nepřehledném úseku
- výkopové práce za účelem vybudování nové kabelové sítě VN, NN
- v záboru bude umístěn kontejner pro přebytečnou zeminu
- výkop bude prováděn bagrem, který se bude pohybovat v záboru
- po uložení kabelu bude výkop zasypán a uveden do původního stavu
- délka pracovního místa max. 50 m
- průjezdová šířka 3 m
- dopravní řízena kyvadlově pomocí SS2
- po pracovní době bude zábor z místní komunikace ul. Zelená odklizen (dopravní zařízení Z 4d bude staženo k rozestavěnému místu), dopravní značení včetně SS2 bude zrušeno (otočeno)

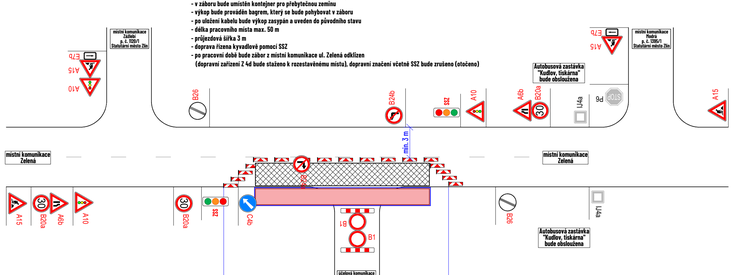

DETAIL MÍSTA ÚPRAVY

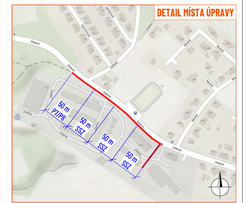

LEGENDA:

- pracovní místo
- mobilní oplocení
- vozidlo stavby/kontejner
- P2 - navržené přechodné svislé dopravní značení
- P2 - stávající svislé dopravní značení
- P2 - zneplatněné stávající svislé dopravní značení

Souhlasíme s přechodnou úpravou provozu, uzavřením a zvláštním užíváním pozemní komunikace. V souladu s ustanovením § 36 odst. 3 zák. č. 500/2004 Sb., správního řádu se vzdáváme práva vyjádřit se k podkladům rozhodnutí.

Dopravní značení, které bude v rozporu s přechodným dopravním značením, bude dočasně zneplatněno.

Situace byla upravena dle stanoviska PČR, DI Zlín ze dne 23. 6. 2020, č. j. KRPZ-70057-2/ČJ-2020-150506.

ZÁKLAD MAPOVÝCH PODKLADŮ	Mapy.cz © Seznam.cz. a.s.

VYPRACOVAL	FLÍTEK	
UPRAVIL	ŠMIDOVÁ	
KONTROLOVAL	JANATA	
INVESTOR	EG.D. a.s.	
ZHOTOVITEL	ELPIS a.s.	

NÁZEV STAVBY
KUDLOV, FARMA KUDLOV, KABEL NN, VN, TS

INVEX LINE s.r.o.
Cukrovar 208
760 72 Kašava
www.invexline.cz
fejtek@invexline.cz
Tel.:739 970 509

FORMÁT	10,55 x 297
DATUM	26. 08. 2025
Č. ZAKÁZKY	ZK-26-0057

DOPRAVNÍ INŽENÝRSKÁ OPATŘENÍ
ETAPA I.