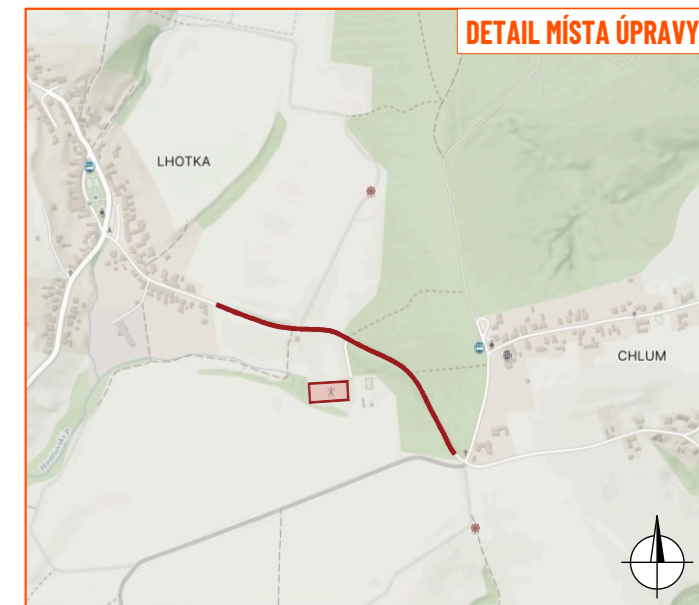
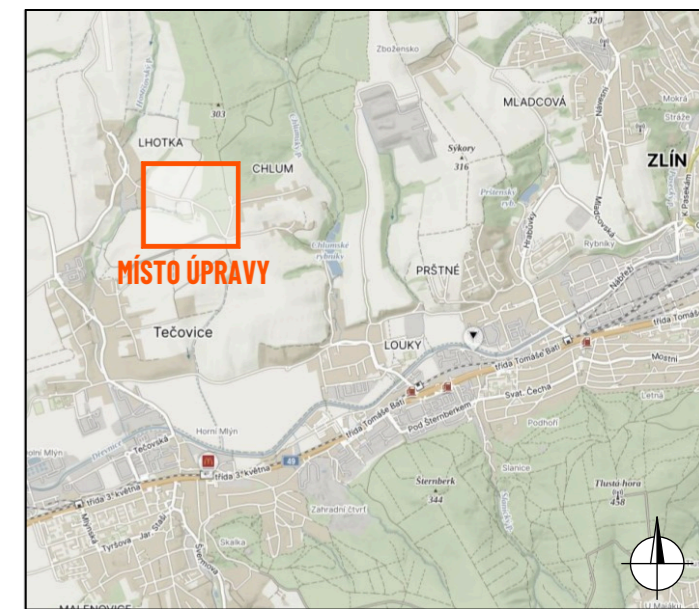
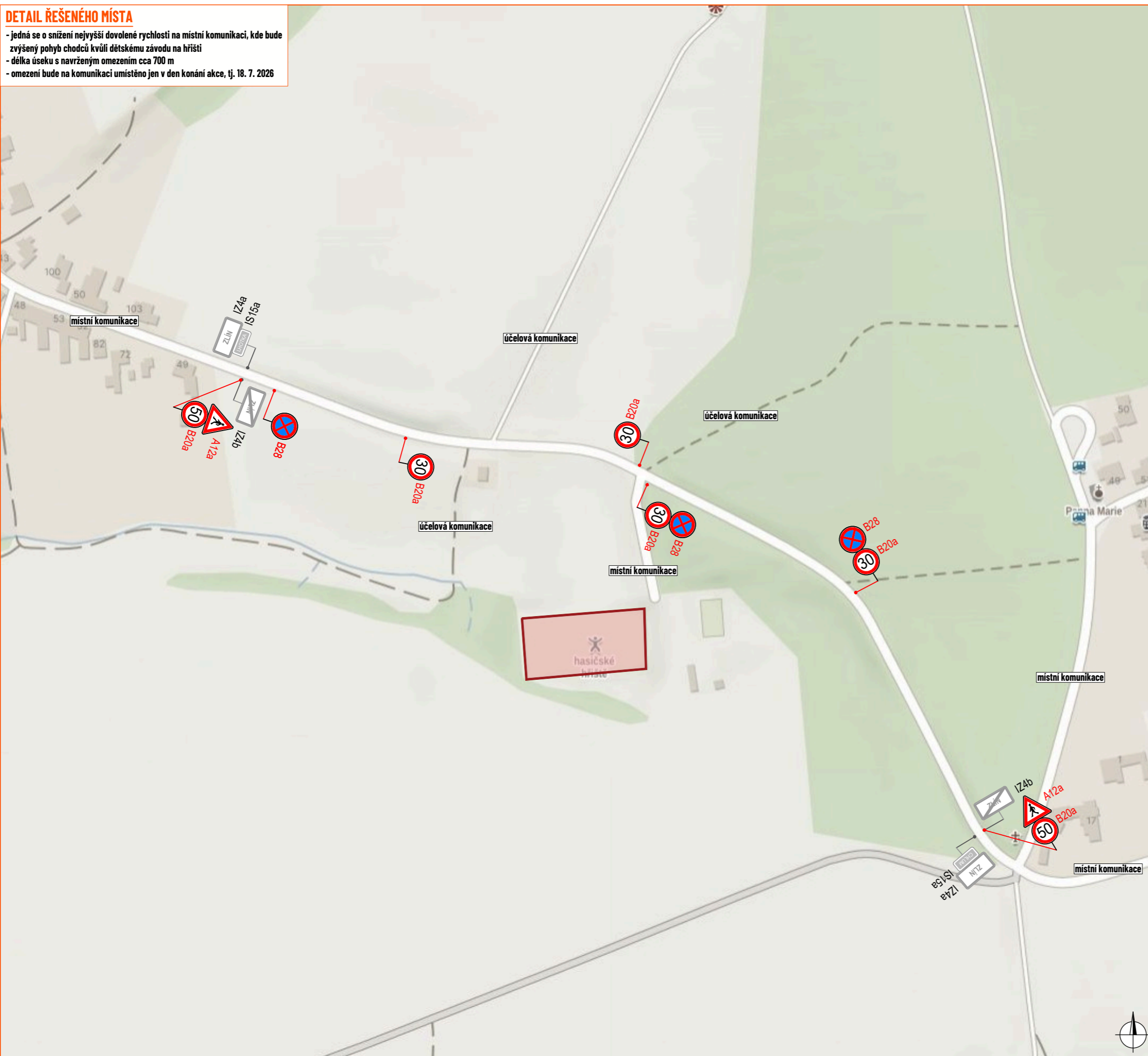


DETAIL ŘEŠENÉHO MÍSTA

- jedná se o snížení nejvyšší dovolené rychlosti na místní komunikaci, kde bude zvýšený pohyb chodců kvůli dětskému závodu na hřišti
- délka úseku s navrženým omezením cca 700 m
- omezení bude na komunikaci umístěno jen v den konání akce, tj. 18. 7. 2026




LEGENDA:

- místo konání závodu
- místo provedení přechodné úpravy provozu
- P2 - navržené přechodné svíslé dopravní značení
- P2 - stávající svíslé dopravní značení
- P2 - zneplatněné stávající svíslé dopravní značení

Souhlasíme s přechodnou úpravou provozu.
V souladu s ustanovením § 36 odst. 3 zák. č. 500/2004 Sb. Správního řádu se vzdáváme práva vyjádřit se k podkladům rozhodnutí.

Dopravní značení, které bude v rozporu s přechodným dopravním značením, bude dočasně zneplatněno.

ZDROJ MAPOVÝCH PODKLADŮ **Mapy.com;** © Seznam.cz, a.s. **MAPY.COM**

VYPRACOVAL	ŠMÍDOVÁ	 NVB LINE s.r.o. Cukrovar 716 768 21 Kvasice www.nvblne.cz smidova@nvblne.cz tel.: 770 163 047	
UPRAVIL			
KONTROLOVAL	JANATA		
INVESTOR	Z-dravé ženy, z.s.		
ZHOTOVITEL			
NÁZEV STAVBY	SPARTÁNEK 2026		
DOPRAVNĚ INŽENÝRSKÁ OPATŘENÍ		FORMÁT	A3
OMEZENÍ RYCHLOSTI V MÍSTĚ POHYBU CHODCŮ		DATUM	27. 5. 2026
		Č. ZAKÁZKY	ZK-26-0934