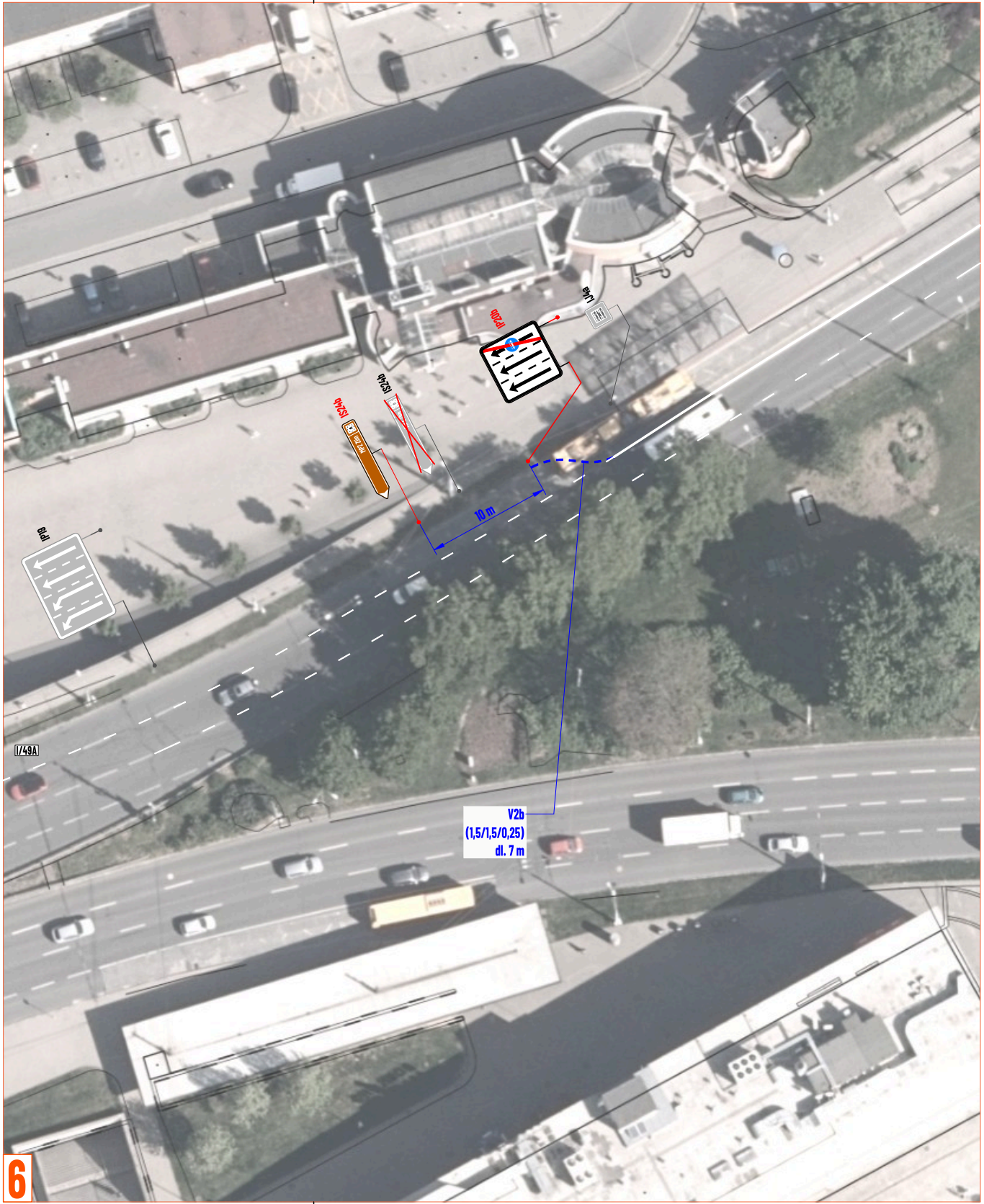
IJ4a
IP20b
IS24b
IS24b
MPZ Zlín
10 m
IP19
I/49A
V2b
(1,5/1,5/0,25)
dl. 7 m

6

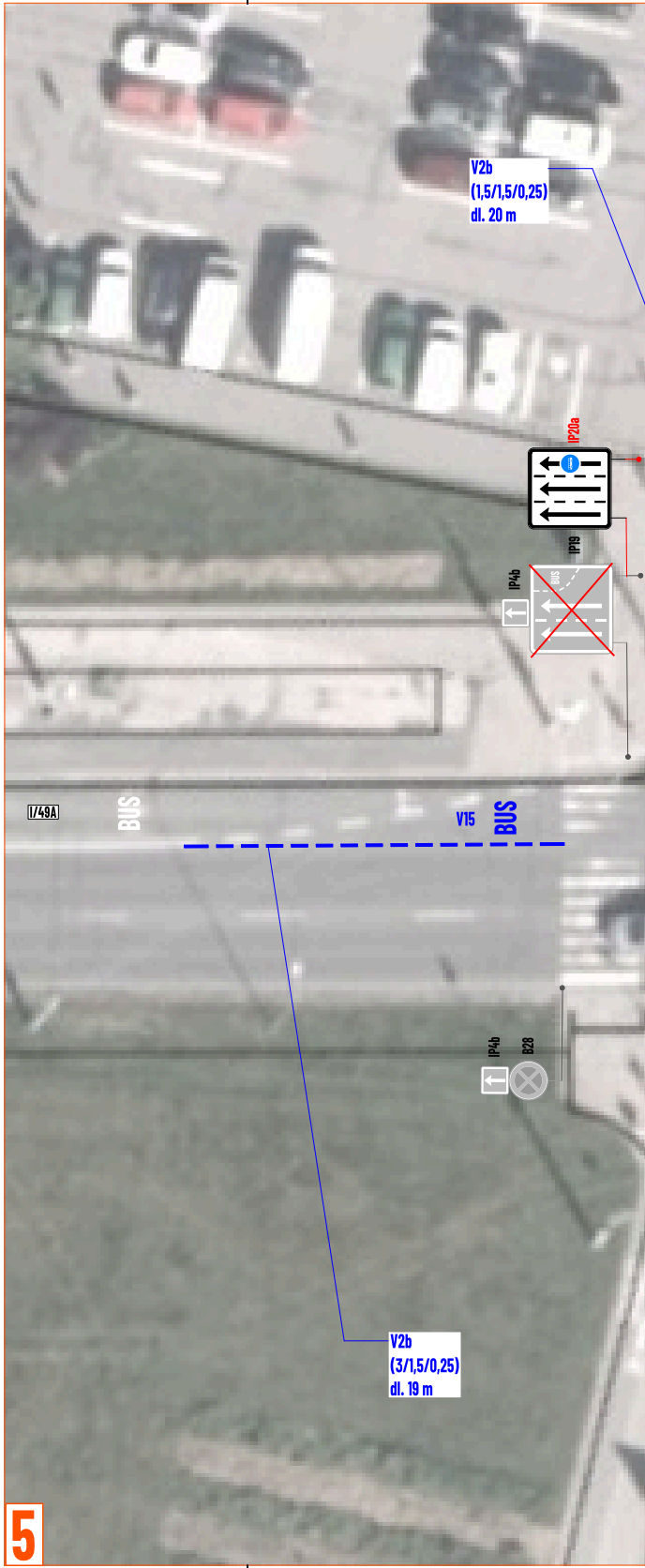
V2b
(1,5/1,5/0,25)
dl. 20 m
IP20a
IP19
IP4b
BUS
I/49A
BUS
V15
BUS
IP4b
B28
V2b
(3/1,5/0,25)
dl. 19 m

5

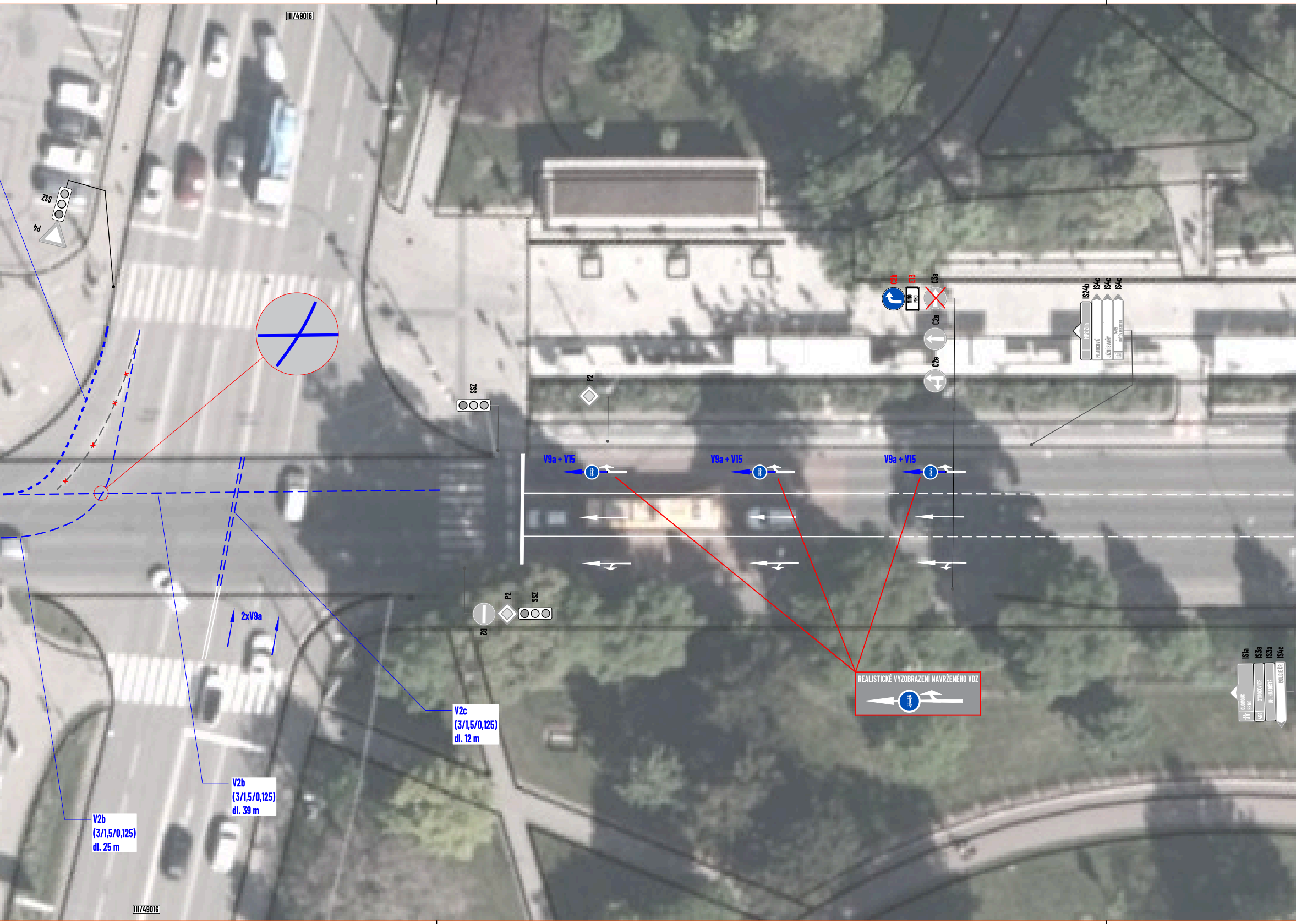
III/49016
ZSS
P4
SSZ
P2
C2b
E13
MIMO MHD
C3a
C2a
C2e
IS24b
IS4c
IS4c
IS4c
MPZ Zlín
MLADCOVÁ
JIŽNÍ SVAHY
14/15 BAŤŮV INSTITUT
V9a + V15
V9a + V15
V9a + V15
P2
SSZ
B2
2xV9a
V2c
(3/1,5/0,125)
dl. 12 m
V2b
(3/1,5/0,125)
dl. 39 m
V2b
(3/1,5/0,125)
dl. 25 m
REALISTICKÉ VYZOBRAZENÍ NAVRŽENÉHO VDZ
IS1a
IS3a
IS3a
IS4c
OLOMOUC BRNO
OTROKOVICE
498
UH. HRADIŠTĚ
POLICIE ČR
III/49016


IP19
IP19
IP20b
I/49A
S

4.2


Školní
Školní
HOLEŠOV
VSETÍN
VIZOVICE
49
IS6e
A11
B24b
SSZ
IP6
SSZ
IP6
Štefánikova
Štefánikova
Štefánikova
Štefá
I/49
STOP
P6
C3a
Univerzitní
IP4b
C4c
IP19
OLOMOUC
BRNO
UH. HRADIŠTĚ
OTROKOVICE
HOLEŠOV
VSETÍN
49
IS6e
VIZOVICE
Univerzitní
Univerzitní
S

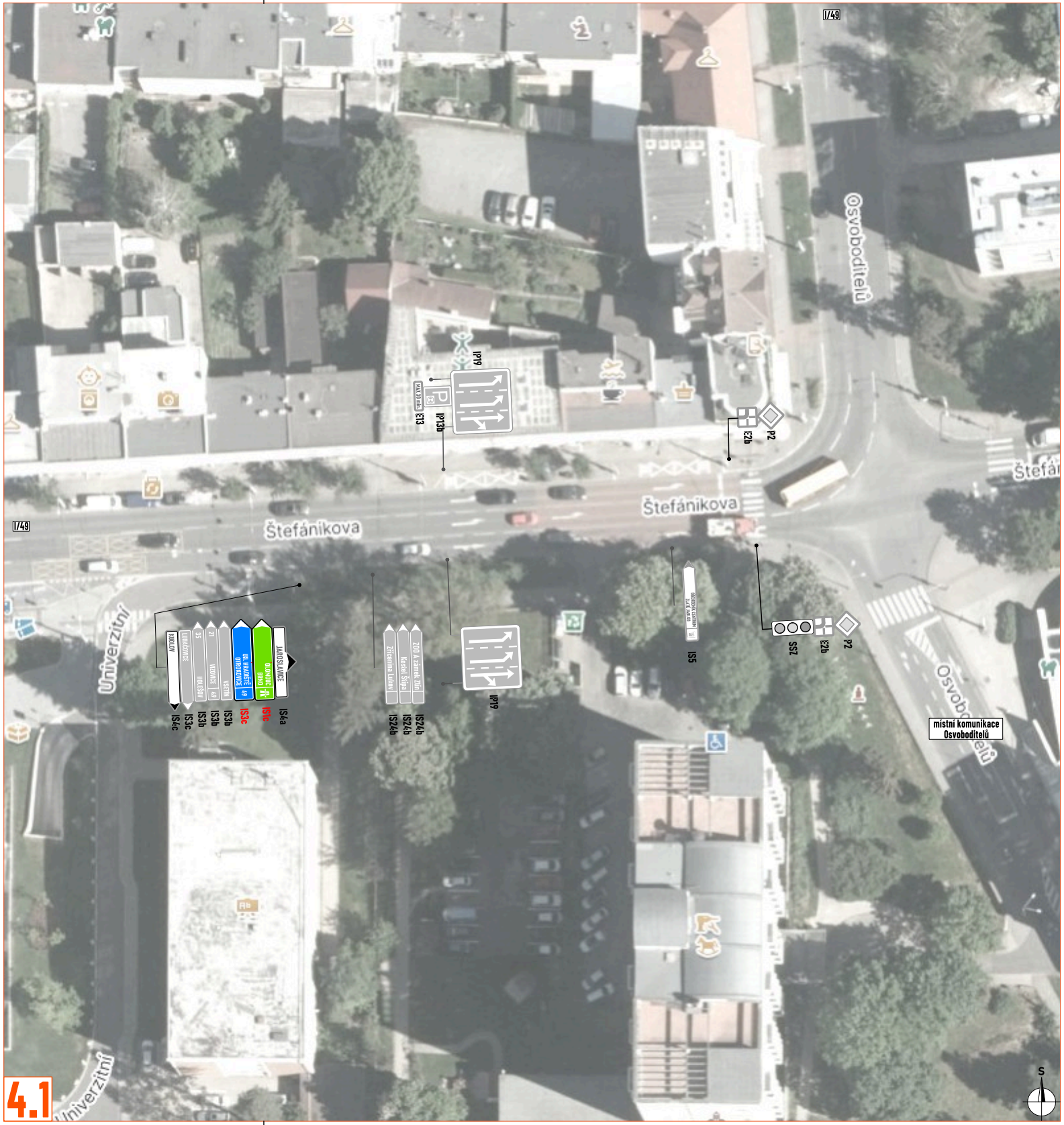
I/49
I/49
Osvoboditelů
Štefánikova
Štefánikova
Štefánikova
Štefá
Univerzitní
Univerzitní
IP19
MAX. 30 min.
E13
P
IP13b
E2b
P2
KUDLOV
IS4c
LUHAČOVICE
IS3c
35
HOLEŠOV
IS3b
21
VIZOVICE
49
IS3b
VSETÍN
IS3b
UH. HRADIŠTĚ
OTROKOVICE
49
IS3c
OLOMOUC
BRNO
IS1c
JAROSLAVICE
IS4a
Zřícenina Lukov
IS24b
Kostel Štípa
IS24b
ZOO A zámek Zlín
IS24b
IP19
OBCHODNÍ CENTRUM
ZLATÉ JABLKO
IS5
SSZ
E2b
P2
místní komunikace
Osvoboditelů
Osvoboditelů
S
4.1

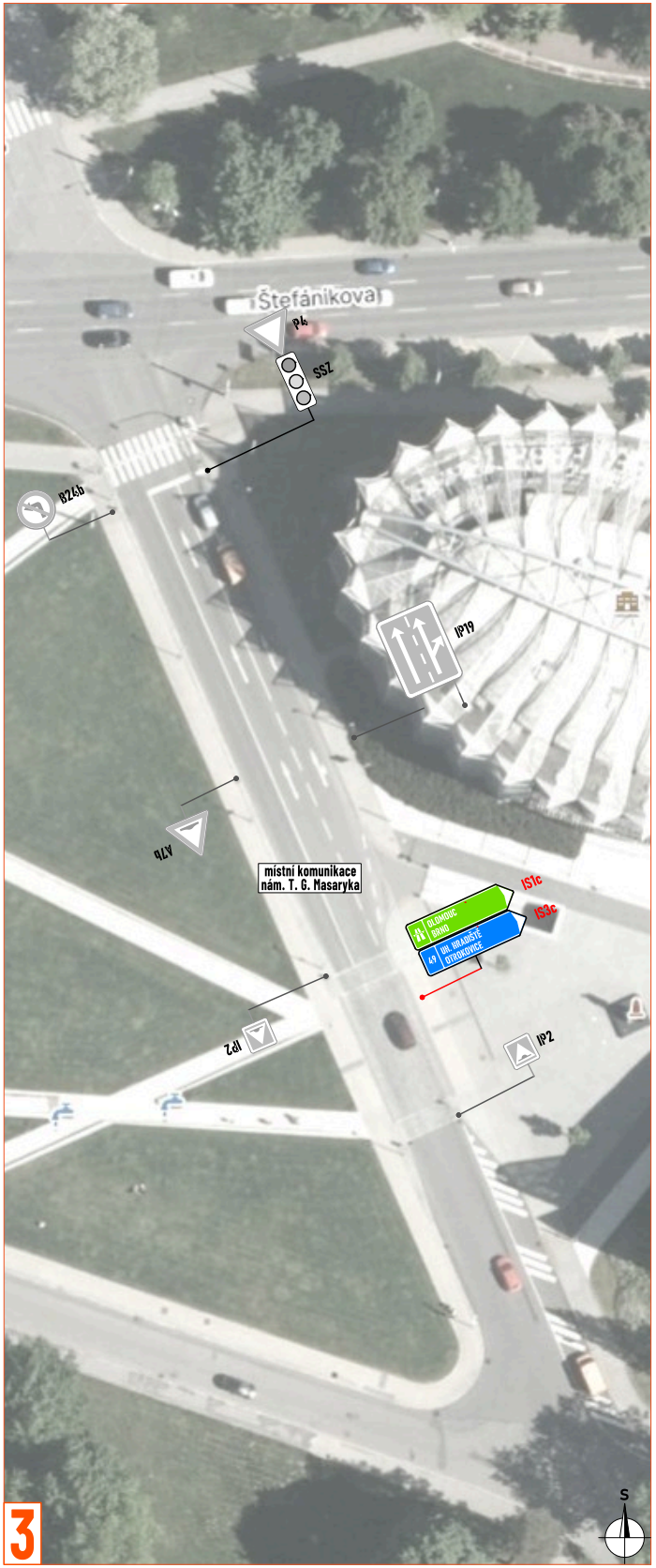
Štefánikova
P4
SSZ
B24b
IP19
A7b
místní komunikace
nám. T. G. Masaryka
IS1c
OLOMOUC
BRNO
IS3c
UH. HRADIŠTĚ
OTROKOVICE
49
IP2
IP2
S
3

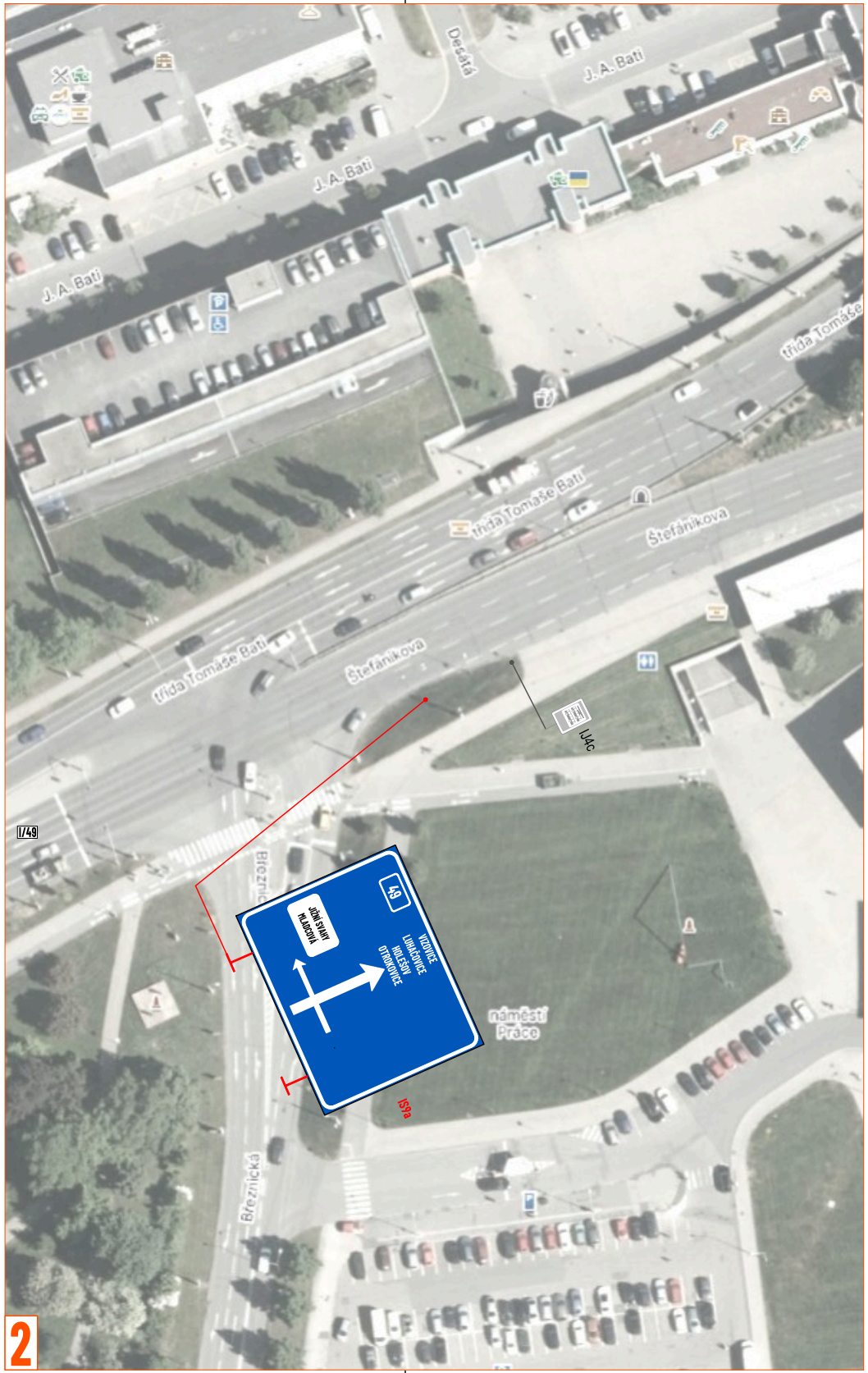
2
Desátá
J. A. Bati
J. A. Bati
J. A. Bati
třída Tomáše Bati
třída Tomáše Bati
Štefánikova
třída Tomáše Bati
Štefánikova
IJ4c
I/49
49
JIŽNÍ SVAHY
MLADCOVÁ
VIZOVICE
LUHAČOVICE
HOLEŠOV
OTROKOVICE
IS9a
Březnická
Březnická
náměstí Práce


1
2xV9a
V9a
V9a
V9a
P6
SSZ
Gahurova
třída Tomáše Bati
třída Tomáše Bati
I/49A
B28
IS6e
POLICIE
LUHAČOVICE
VSETÍN
49
IS3c
IS3c
VIZOVICE
VSETÍN
IP19
B24a
B2
SSZ
P2
SSZ
P4
IP19
IS5
IS5
Zlínský kraj
Baťův institut
Štefánikova
Štefánikova
I/49
IP19
ZOO A zámek Zlín
Kostel Štípa
Zřícenina Lukov
Obchodní centrum Zlaté jablko
Zlínský kraj
14|15 Baťův institut
IS5
IS5
IS5
IS24b
IS24b
IS24b
49
OTROKOVICE
HOLEŠOV
LUHAČOVICE
49
VIZOVICE
IS3a
IS3a
IS3a
IS3a
SSZ

ÚPRAVA STÁVAJÍCÍHO VDZ

- stávající VDZ V 9a (vlevo a rovně) bude upraveno na rovně (3 ks)

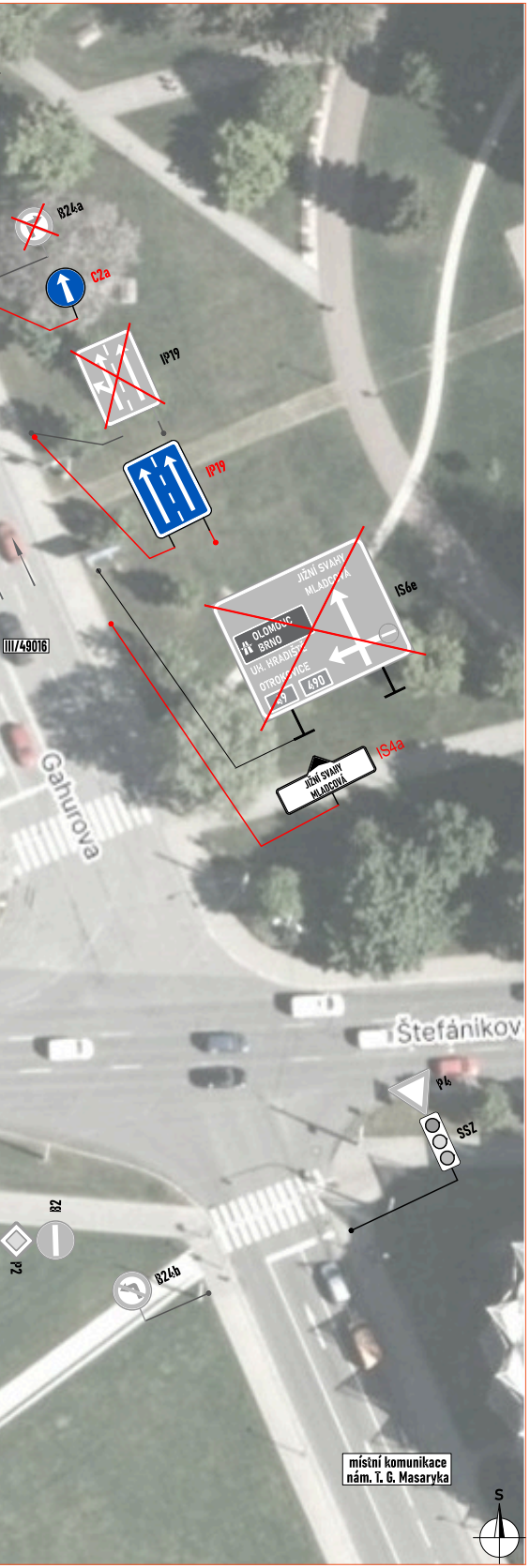
B24a
C2a
IP19
IP19
IS6e
JIŽNÍ SVAHY
MLADCOVÁ
OLOMOUC
BRNO
UH. HRADIŠTĚ
OTROKOVICE
49
490
IS4a
JIŽNÍ SVAHY
MLADCOVÁ
III/49016
Gahurova
Štefánikov
P4
SSZ
B2
P2
B24b
místní komunikace
nám. T. G. Masaryka
S

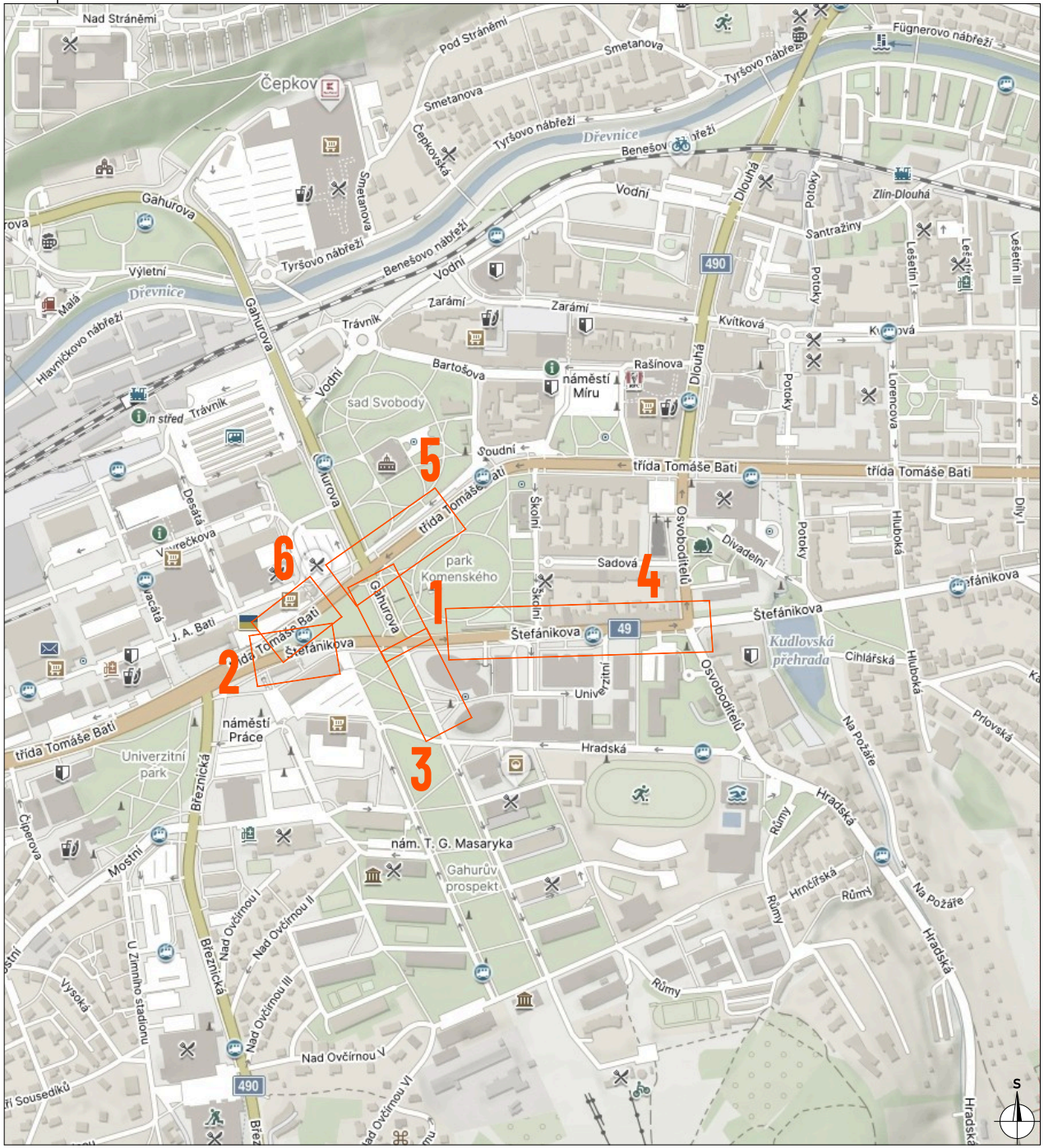
Nad Stráněmi
Pod Stráněmi
Smetanova
Čepkov
Tyršovo nábřeží
Fügnerovo nábřeží
Dřevnice
Benešovo nábřeží
Vodní
Gahurova
Výletní
Dřevnice
Havlíčkovo nábřeží
Malá
Zarámí
Trávník
Bartošova
náměstí Míru
Rašínova
Dlouhá
Potoky
Zlín-Dlouhá
Santražiny
Kvítková
Lorencova
Lešetín I
Lešetín III
sad Svobody
Soudní
třída Tomáše Bati
Školní
Osvobození
Divadelní
Sadová
park Komenského
Štefánikova
Kudlovská přehrada
Cihlářská
Hluboká
Desátá
Vavrečkova
J. A. Bati
náměstí Práce
Univerzitní park
Univerzitní
Hradská
Březnická
Čiperova
Mostní
nám. T. G. Masaryka
Gahurův prospekt
Nad Ovčírnou I
Nad Ovčírnou II
Nad Ovčírnou III
Nad Ovčírnou V
Nad Ovčírnou VI
U Zimního stadionu
Vysoká
Růmy
Hrnčířská
Na Požáře
Přílovská
Jiří Sousedíků
490
49
1
2
3
4
5
6
S

LEGENDA:

- ◇ P2 - navržené přechodné svislé dopravní značení
- ◇ P2 - stávající svislé dopravní značení
- ☒ P2 - zneplatněné stávající svislé dopravní značení
- ▬ - navržené vodorovné dopravní značení nástřik bude proveden bílou barvou
- ▬ - zrušené stávající vodorovné dopravní značení
- ▬ - stávající vodorovné dopravní značení

ZDROJ MAPOVÝCH PODKLADŮ	Mapy.cz; © Seznam.cz, a.s.	MAPY.CZ

VYPRACOVAL	**VAŠUT**
KONTROLOVAL	**JANATA**
UPRAVIL	
INVESTOR	**STATUTÁRNÍ MĚSTO ZLÍN**
ZHOTOVITEL	**CROSS Zlín, a.s.**

NÁZEV STAVBY

C2x

DOPRAVNĚ INŽENÝRSKÁ OPATŘENÍ

DETAIL MÍSTA ÚPRAVY - 1

NVB LINE
NVB LINE s.r.o.
Cukrovar 716
768 21 Kvasice
www.nvbline.cz
vasut@nvbline.cz
tel.:775 414 531

FORMÁT	2549x287
DATUM	28. 7. 2025
Č. ZAKÁZKY	ZK-25-2237