

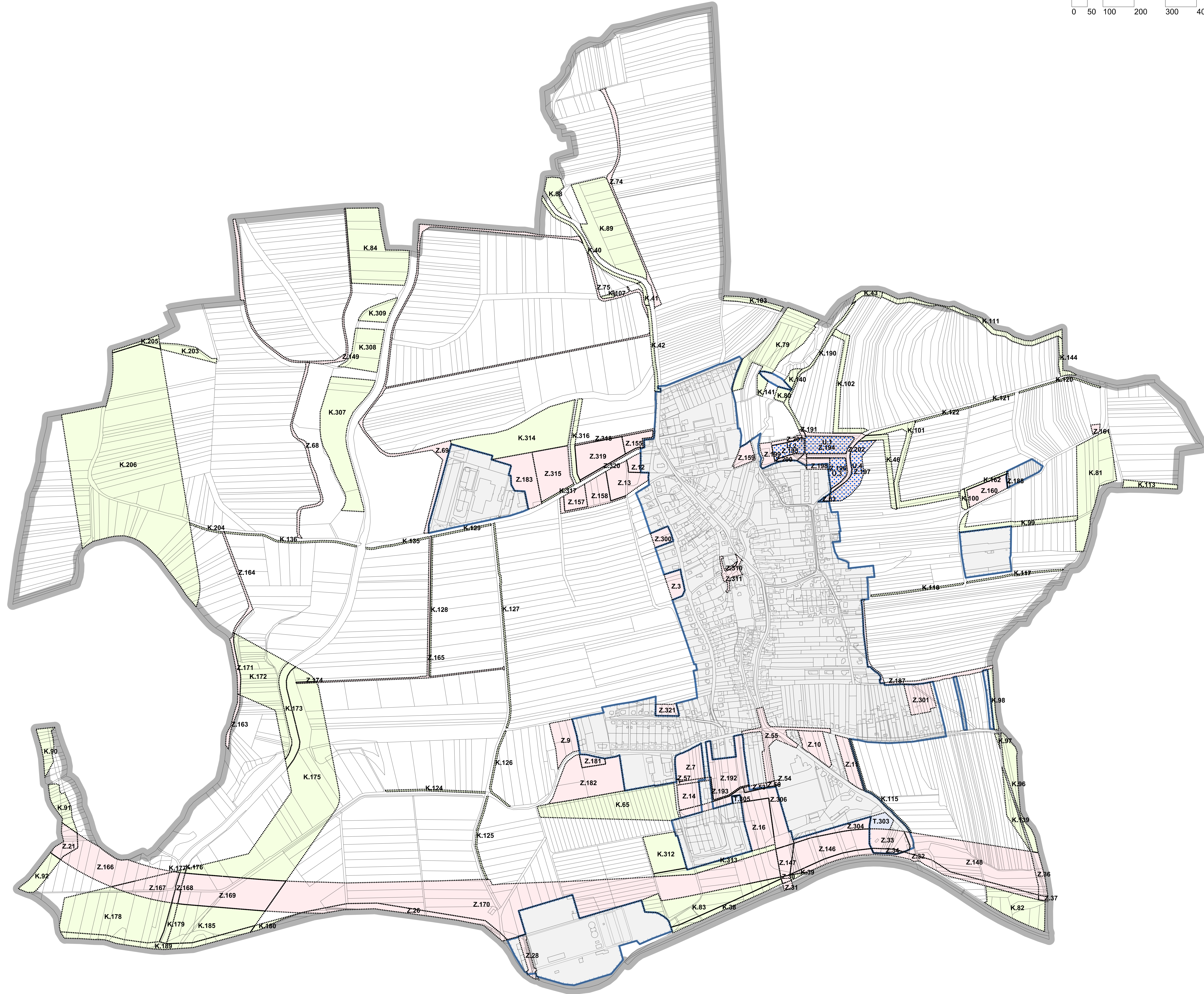
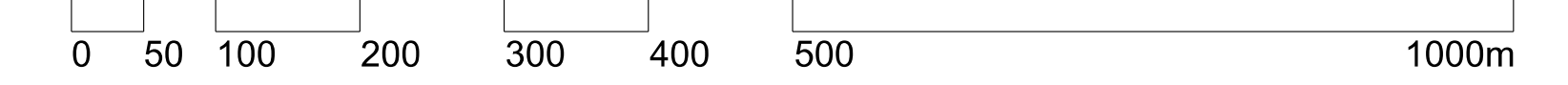


# ÚZEMNÍ PLÁN TEČOVICE

## s prvky regulačního plánu

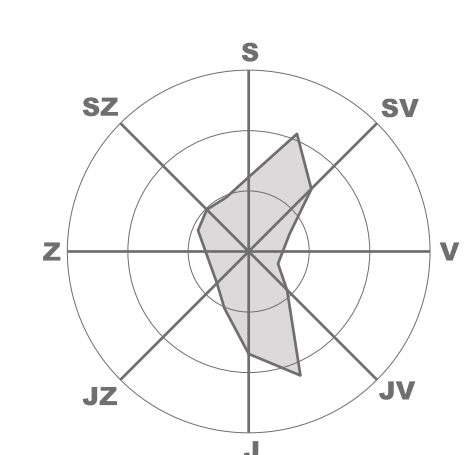
### ZMĚNA č. 3 - VÝKRES ZÁKLADNÍHO ČLENĚNÍ ÚZEMÍ

Předpokládaná podoba po vydání změny č. 3



- LEGENDA:**
- PARCELNÍ KRESBA
  - VNITŘNÍ KRESBA PARCEL
  - ŘEŠENÉ ÚZEMÍ
  - ČÁST ÚZEMNÍHO PLÁNU S PRVKY REGULAČNÍHO PLÁNU
  - ZASTAVĚNÉ ÚZEMÍ K 01.03.2026
  - ZASTAVITELNÁ PLOCHA
  - TRANSFORMAČNÍ PLOCHA
  - PLOCHA ZMĚNY V KRAJINĚ

	výtisk č.:	otisk autorizačního razítka:
--	------------	------------------------------



ZÁZNAM O ÚČINNOSTI	
SPRAVNÍ ORGÁN, KTERÝ ZMĚNU ÚP VYDAL	Zastupitelstvo obce Tečovice
DATUM NABÝTÍ ÚČINNOSTI ZMĚNY ÚP	
PORIZOVATEL	Magisterská mládež Žilina Oddělení prostorového plánování Střediska územního plánování
OPRAVNĚNÁ ÚŘEDNÍ OSOBA JMÉNO, PRŮJEMENÍ	Jana Surinová
FUNKCE	pořizovatel územního plánu
PODPIS (oprávněná úřední osoba pořizovatele)	otisk úředního razítka pořizovatele:

Příloha č. 4

GENERALNÍ PROJEKTANT:		Ing. Lubor Sawka   IČO 73879881   Ohrada 1854   755 01 Vsetín	
ZODPOVĚDNÝ PROJEKTANT:		Ing. Lubor Sawka   autorizovaný architekt ČKA 3054 gim + IČO 804 656 061   lubor.sawka@tecovice.cz	
OBEDNATEL:	OBEC TEČOVICE	STUPEŇ:	VEREJNÉ PROJEDNÁNÍ
Č. ZAKÁZKY:	16_24	DATUM:	04/2026
<b>ÚZEMNÍ PLÁN TEČOVICE</b>		MĚŘÍTKO:	1:5 000
<b>s prvky regulačního plánu - ZMĚNA č. 3</b>		Č. VÝKRESU:	2-1
VÝKRES ZÁKLADNÍHO ČLENĚNÍ ÚZEMÍ - Předpokládaná podoba po vydání změny č. 3			