

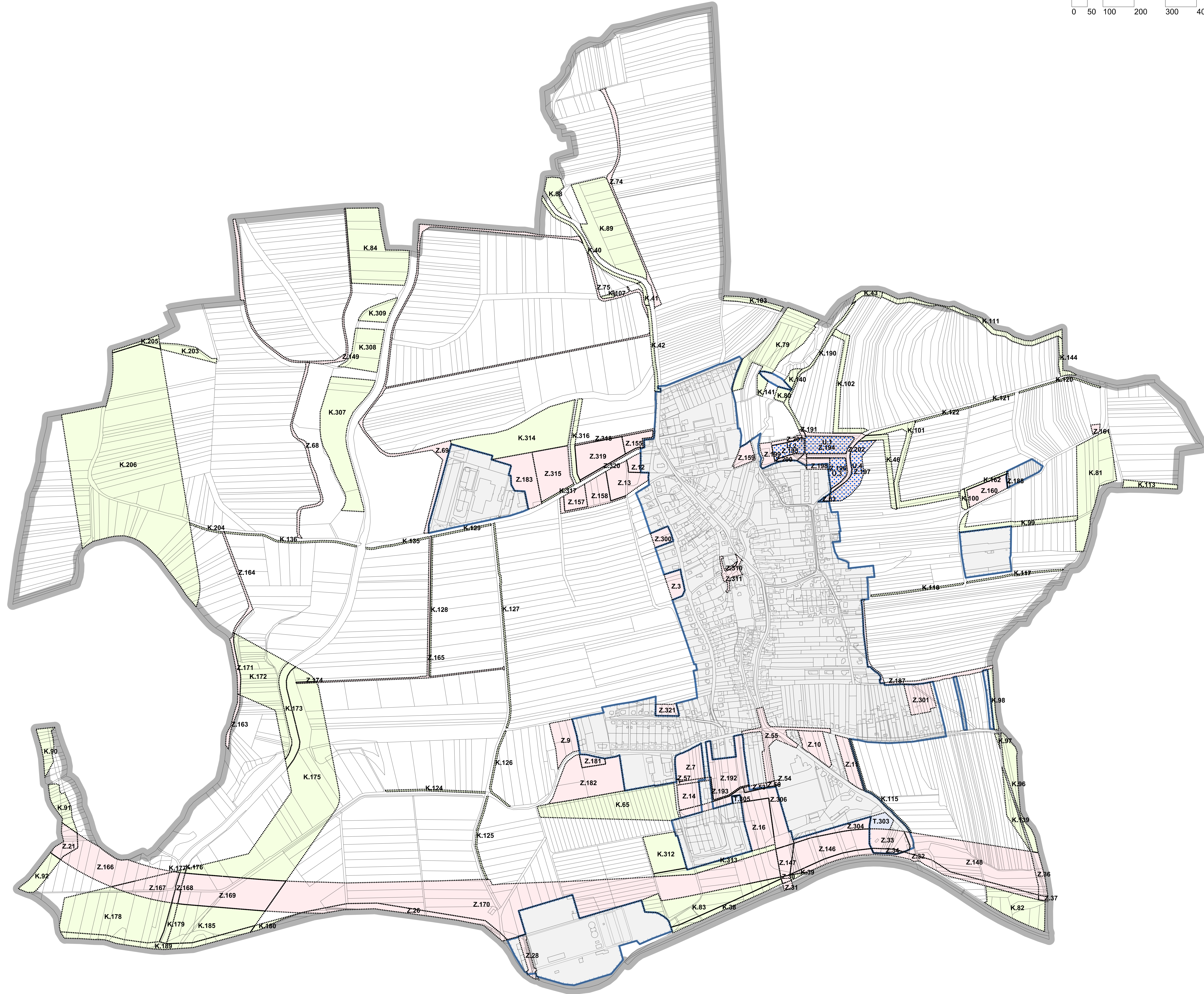
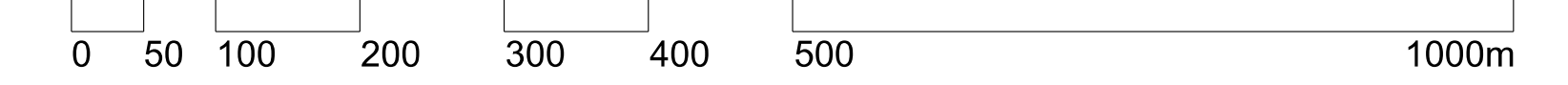


ÚZEMNÍ PLÁN TEČOVICE

s prvky regulačního plánu

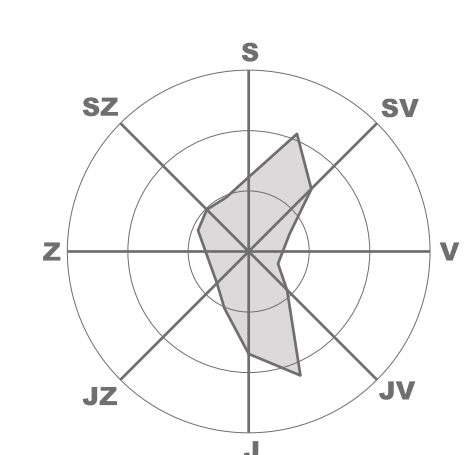
ZMĚNA č. 3 - VÝKRES ZÁKLADNÍHO ČLENĚNÍ ÚZEMÍ

Předpokládaná podoba po vydání změny č. 3



- LEGENDA:**
- PARCELNÍ KRESBA
 - VNITŘNÍ KRESBA PARCEL
 - ŘEŠENÉ ÚZEMÍ
 - ČÁST ÚZEMNÍHO PLÁNU S PRVKY REGULAČNÍHO PLÁNU
 - ZASTAVĚNÉ ÚZEMÍ K 01.03.2026
 - ZASTAVITELNÁ PLOCHA
 - TRANSFORMAČNÍ PLOCHA
 - PLOCHA ZMĚNY V KRAJINĚ

	výtisk č.:	otisk autorizačního razítka:
--	------------	------------------------------



ZÁZNAM O ÚČINNOSTI	
SPRAVNÍ ORGÁN, KTERÝ ZMĚNU ÚP VYDAL	Zastupitelstvo obce Tečovice
DATUM NABÝTÍ ÚČINNOSTI ZMĚNY ÚP	
PORIZOVATEL	Magisterská mláza 2/16 Odstavení prostorového plánování Středisko územního plánování
OPRAVNĚNÁ ÚŘEDNÍ OSOBA JMÉNO, PRŮJEMENÍ	Jana Surinová
FUNKCE	pořizovatel územního plánu
PODPIS (oprávněná úřední osoba pořizovatele)	otisk úředního razítka pořizovatele:

Příloha č. 4

GENERALNÍ PROJEKTANT:			
Ing. Lubor Sawka IČO 73879881 Ohrada 1854 755 01 Vsetín		VYPRACOVAL:	
ZODPOVĚDNÝ PROJEKTANT:		Ing. Lubor Sawka autorizovaný architekt ČKA 3054	
Městská mláza 2/16		MARIŠKA SAWKOVÁ	
OBEDNATEL:		STUPEŇ:	Č. ZAKÁZKY:
OBEC TEČOVICE	VEREJNÉ PROJEDNÁNÍ	16_24	04/2026
ÚZEMNÍ PLÁN TEČOVICE		MĚŘÍTKO:	Č. VÝKRESU:
s prvky regulačního plánu - ZMĚNA č. 3		1:5 000	2-1
VÝKRES ZÁKLADNÍHO ČLENĚNÍ ÚZEMÍ -			
Předpokládaná podoba po vydání změny č. 3			