

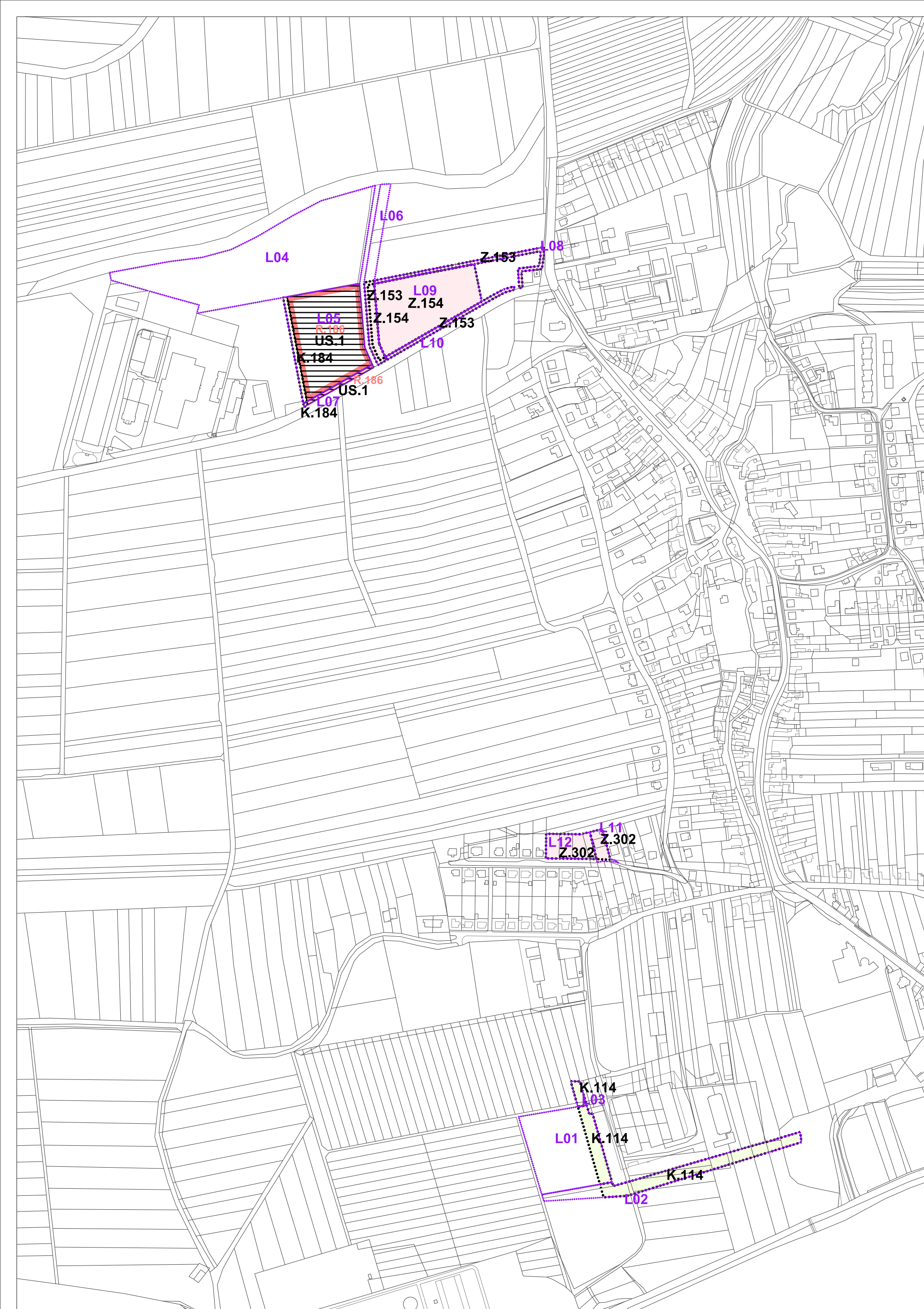
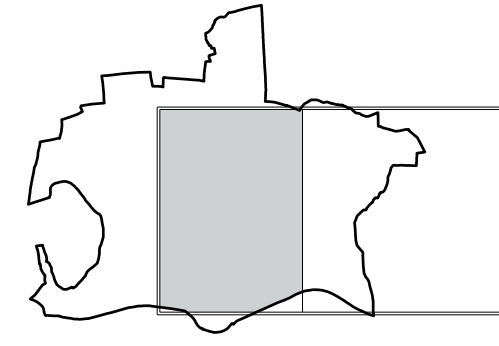


ÚZEMNÍ PLÁN TEČOVICE

s prvky regulačního plánu

ZMĚNA č. 3

VÝKRES ZÁKLADNÍHO ČLENĚNÍ ÚZEMÍ

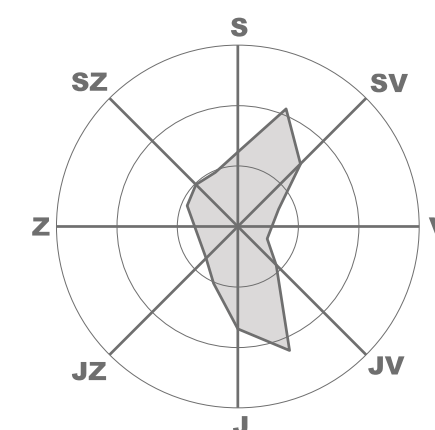


OZN. LOK.	POPIS ZMĚNY
L01	Nově vymezená plocha změny v krajině K.312; část plochy změny v krajině K.114 se ruší.
L02	Nově vymezená plocha změny v krajině K.313; část plochy změny v krajině K.114 se ruší.
L03	Část plochy změny v krajině K.114 se ruší.
L04	Nově vymezená zastavitelná plocha K.314.
L05	Nově vymezená zastavitelná plocha Z.315; část plochy změny v krajině K.184 se ruší; část územní rezervy R.186 se ruší; část územní studie US.1 se ruší.
L06	Nově vymezená plocha změny v krajině K.316; částí zastavitelných ploch Z.154 a Z.153 se ruší.
L07	Nově vymezená plocha změny v krajině K.317; část plochy změny v krajině K.184 se ruší; část územní rezervy R.186 se ruší; část územní studie US.1 se ruší.
L08	Část zastavitelné plochy Z.153 se mění na zastavitelnou plochu Z.318.
L09	Část zastavitelné plochy Z.154 se mění na zastavitelnou plochu Z.319.
L10	Část zastavitelné plochy Z.153 se mění na zastavitelnou plochu Z.320.
L11	Část zastavitelné plochy Z.302 se ruší; nově vymezené zastavěné území.
L12	Část zastavitelné plochy Z.302 se mění na zastavitelnou plochu Z.321.

LEGENDA:

- L01 HRANICE LOKALIT ZMĚNY VČETNĚ OZNAČENÍ
- PARCELNÍ KRESBA
- VNITŘNÍ KRESBA PARCEL
- R.186 ÚZEMNÍ REZERVA
- Z.153 ZASTAVITELNÁ PLOCHA
- K.114 PLOCHA ZMĚNY V KRAJINĚ
- US.1 PLOCHY A KORIDORY PODMÍNĚNÉ ZPRACOVÁNÍM ÚZEMNÍ STUDIE

	výtisk č.:	otisk autorizačního razítka:
--	------------	------------------------------



ZÁZNAM O ÚČINNOSTI	
SPRÁVNÍ ORGÁN, KTERÝ ZMĚNU ÚP VYDAL	Zastupitelstvo obce Tečovice
DATA NABYTÍ ÚČINNOSTI ZMĚNY ÚP	
POŘIZOVATEL	Magistrát města Zlína Oddělení prostoroového plánování Středisko územního plánování
OPRÁVNĚNÁ ÚŘEDNÍ OSOBA JMÉNO, PŘÍJMENÍ	Jana Surovcová
FUNKCE	pořizovatel územního plánu
PODPIS (oprávněná úřední osoba pořizovatele)	otisk úředního razítka pořizovatele:

Příloha č. 2			
GENERÁLNÍ PROJEKTANT: Ing. Lubor Sawickí IČO 73878481 Ohrada 1854 755 01 Vsetín			
ZODPOVĚDNÝ PROJEKTANT: Ing. Lubor Sawickí autorizovaný architekt ČKA 3654 gsm + 420 604 859 068 lubor.sawicki@seznam.cz		VYPRACOVAL: Martina Sawickí	
OBJEDNATEL: OBEC TEČOVICE	STUPEŇ: VEREJNÉ PROJEDNÁNÍ	Č. ZAKÁZKY: 16_24	DATUM: 04/2026
ÚZEMNÍ PLÁN TEČOVICE s prvky regulačního plánu - ZMĚNA č. 3		MĚŘÍTKO	Č. VÝKRESU
VÝKRES ZÁKLADNÍHO ČLENĚNÍ ÚZEMÍ		1:5 000	2-1