

č. e.: 59/2026

č.j.: MMZL 079733/2026

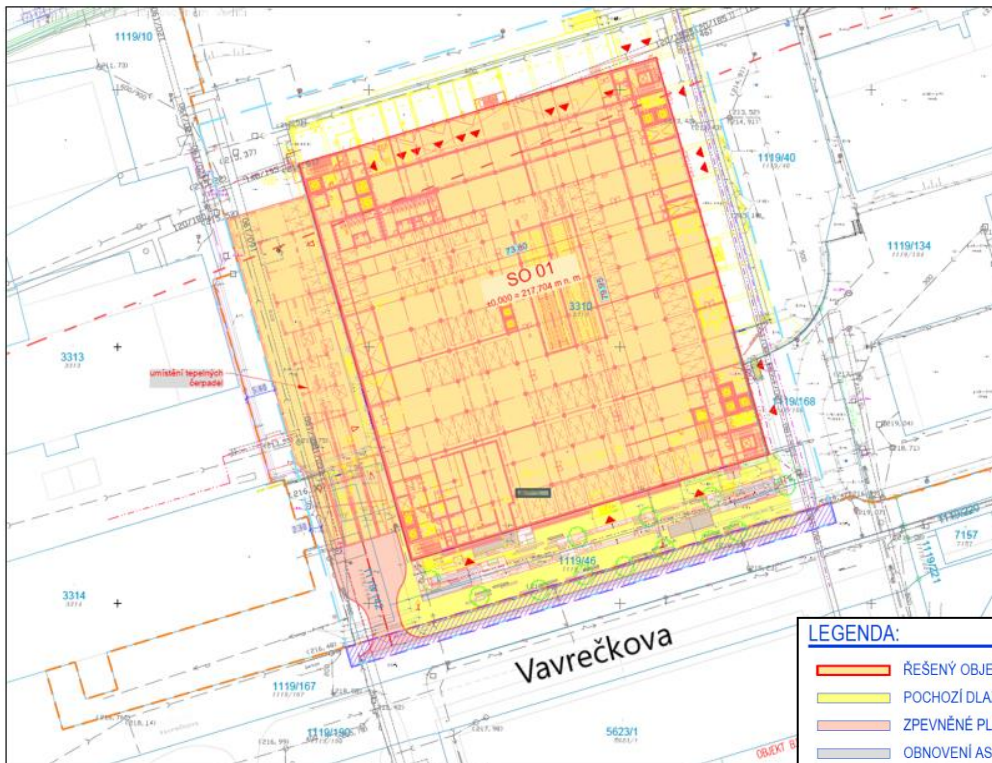
Vyvěšeno: 23. 3. 2026













Sňato: 8. 4. 2026

V souladu s ust. § 39 odst. 1 zákona č. 128/2000 Sb., o obcích v platném znění zveřejňujeme před projednáním v orgánech statutárního města Zlína dle usnesení Rady města Zlína č. 13/5R/2026 ze dne 9. 3. 2026.

Záměr vypůjčit, pronajmout části pozemku:Pozemek p. č. 1119/167 k. ú. Zlín /Vavrečkova/

záměr vypůjčit, pronajmout části pozemku p. č. 1119/167 o celkové výměře do 650 m², k. ú. Zlín, obec Zlín, za účelem umístění zařízení staveniště a za účelem umístění pochozí dlažby a zpevněné plochy vjezdu při rekonstrukci průmyslového objektu 34. budovy na polyfunkční dům u budovy č. p. 5657 na ul. Vavrečkova ve Zlíně.



LEGENDA:	
	ŘEŠENÝ OBJEKT - BUDOVA 34
	POCHOZÍ DLAŽBA ZÁBOR POZEMKU 1119/167 - 198,3 m ²
	ZPEVNĚNÉ PLOCHY - VJEZD ZÁBOR POZEMKU 1119/167 - 22,9 m ²
	OBNOVENÍ ASFALTOVÉ KOMUNIKACE
	HRANICE ŘEŠENÉHO ÚZEMÍ
	KATASTRÁLNÍ HRANICE POZEMKŮ INVESTORA
	KATASTRÁLNÍ HRANICE
	OSY STÁVAJÍCÍCH KOLEJÍ DRÁHY
	OCHRANNÉ PÁSMO DRÁHY
	VSTUPY / VJEZDY
	DOČASNÝ ZÁBOR - STAVENIŠTĚ ZÁBOR POZEMKU 1119/167 - 410,8 m ²
	NOVÉ STROMY

Žádosti, náměty a připomínky, označené evidenčním číslem, předkládejte na Oboru majetkové správy, Oddělení pozemkové správy, pracoviště Zarámí 4421, nejpozději do 9. 4. 2026 do 10.00 hodin.

(dokument je elektronicky podepsán)

Ing. Petr Molek
vedoucí oddělení pozemkové správy
Magistrát města Zlína