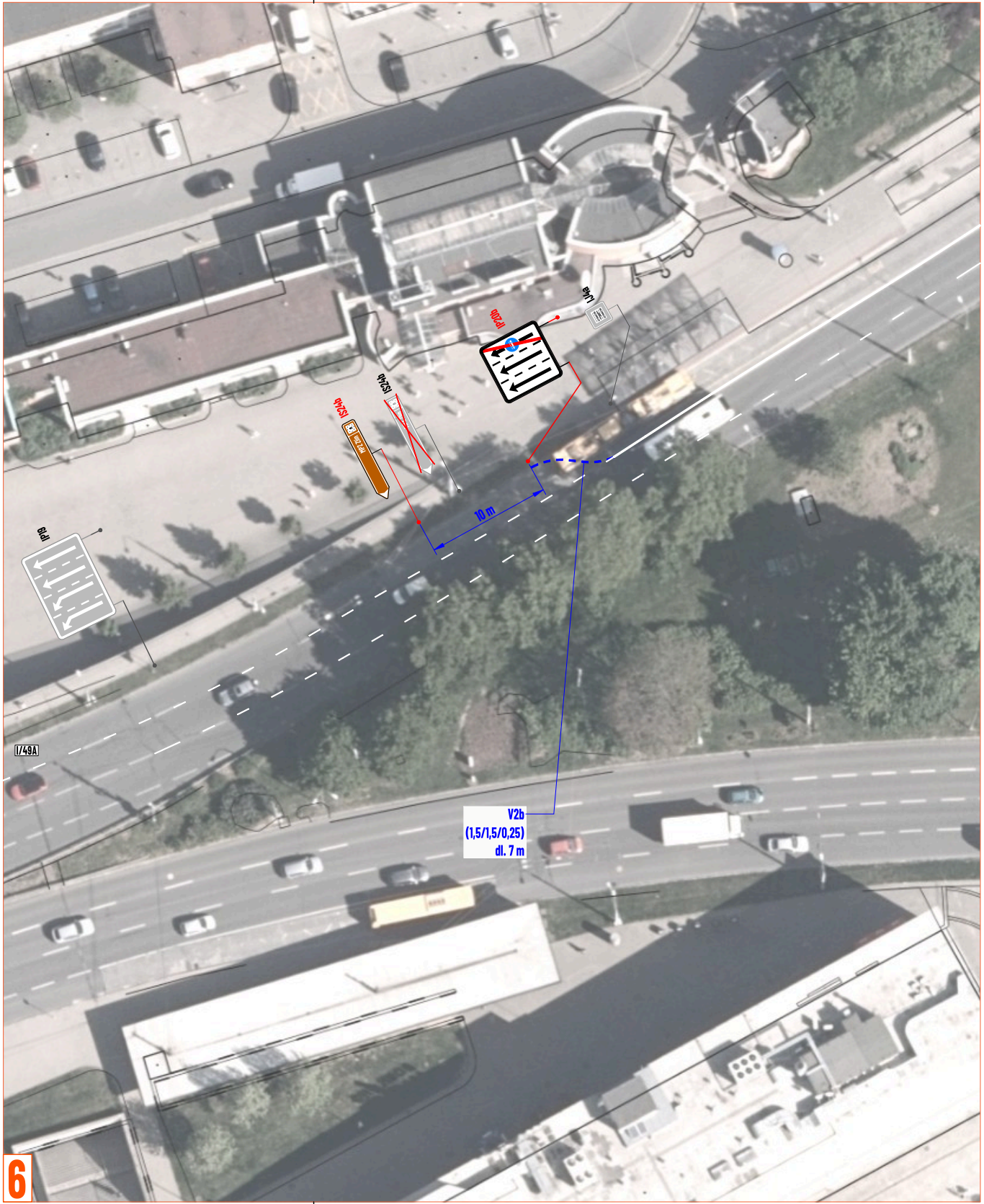
IP20b
IJ4a
IS24b
IS24b
MPZ Zlín
10 m
IP19
I/49A
V2b
(1,5/1,5/0,25)
dl. 7 m

6

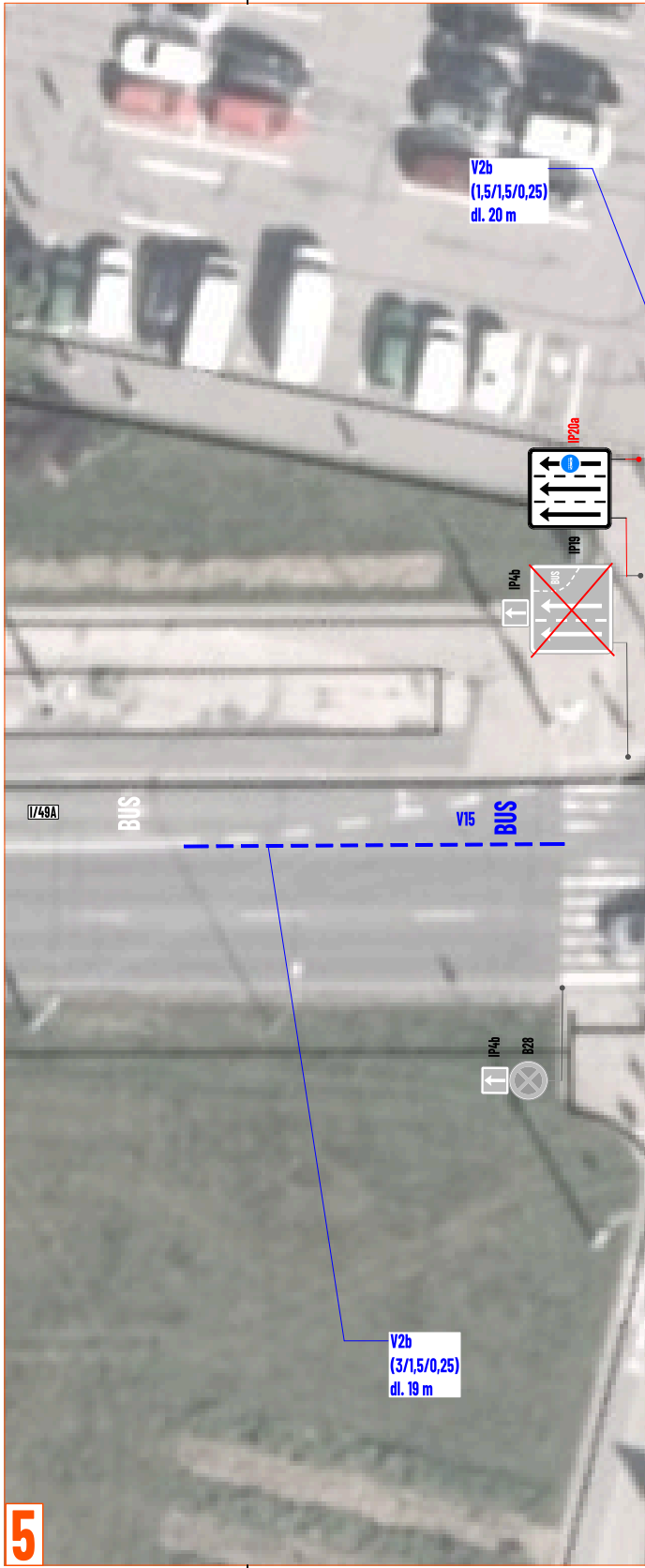
V2b
(1,5/1,5/0,25)
dl. 20 m
IP20a
IP19
IP4b
BUS
I/49A
BUS
V15
BUS
IP4b
B28
V2b
(3/1,5/0,25)
dl. 19 m

5

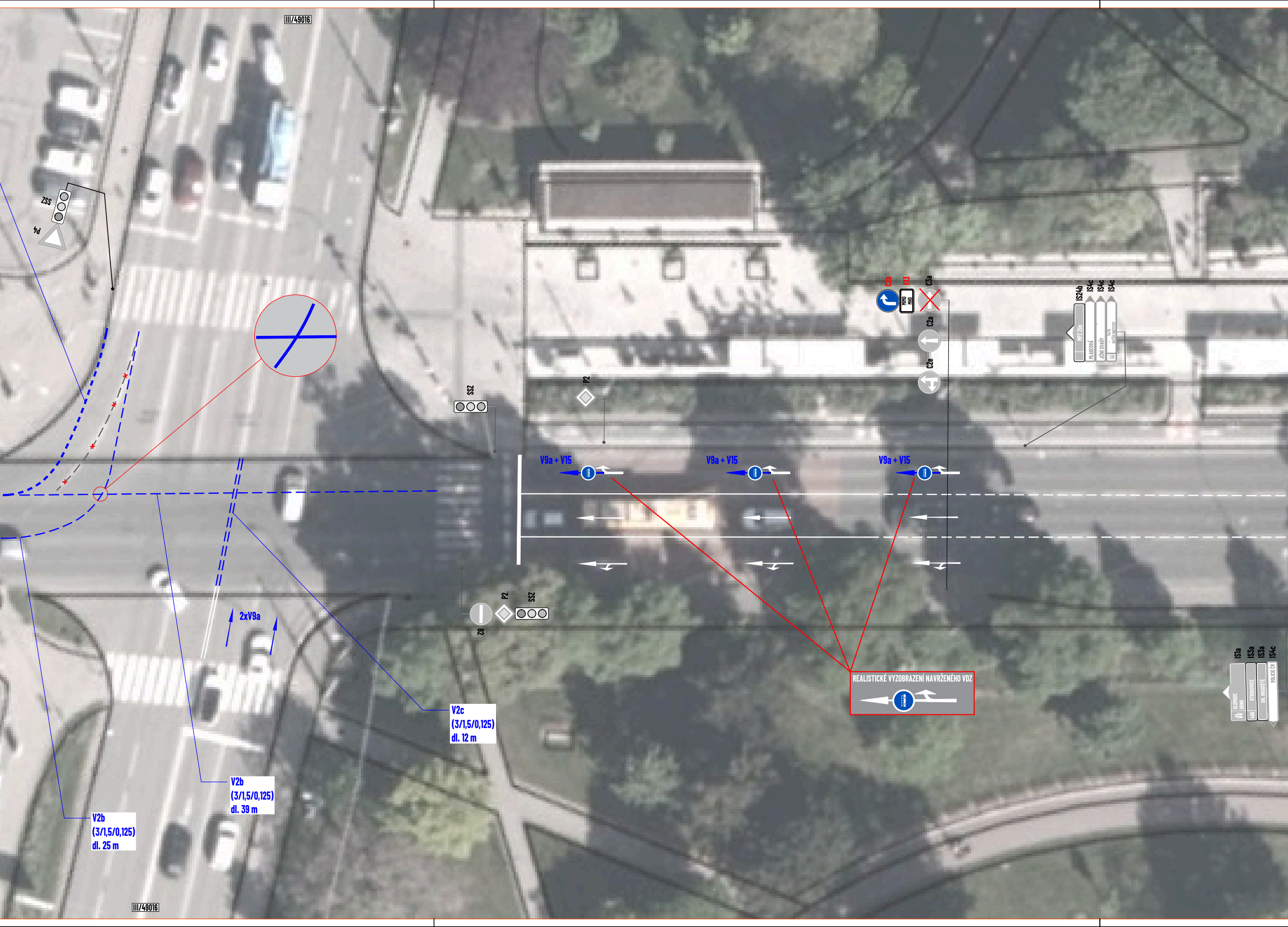
III/49016
SSZ
P4
SSZ
P2
C2b
E13
MIMO MHD
C3a
C2a
C2e
IS24b
IS4c
IS4c
IS4c
MPZ Zlín
MLADCOVÁ
JIŽNÍ SVAHY
14/15 BAŤŮV INSTITUT
V9a + V15
V9a + V15
V9a + V15
P2
SSZ
Z8
2xV9a
V2c
(3/1,5/0,125)
dl. 12 m
V2b
(3/1,5/0,125)
dl. 39 m
V2b
(3/1,5/0,125)
dl. 25 m
REALISTICKÉ VYZOBRAZENÍ NAVRŽENÉHO VDZ
IS1a
IS3a
IS3a
IS4c
OLOMOUC
BRNO
OTROKOVICE
498
UH. HRADIŠTĚ
POLICIE ČR
III/49016


IP19
IP19
IP20b
I/49A
S


Školní
Školní
HOLEŠOV
VSETÍN
VIZOVICE
49
IS6e
A11
B24b
SSZ
IP6
SSZ
IP6
Štefánikova
Štefánikova
Štefánikova
Štefá
I/49
STOP
P6
C3a
Univerzitní
IP4b
C4c
IP19
OLOMOUC
BRNO
UH. HRADIŠTĚ
OTROKOVICE
HOLEŠOV
VSETÍN
49
IS6e
VIZOVICE
Univerzitní
Univerzitní
S

4.2

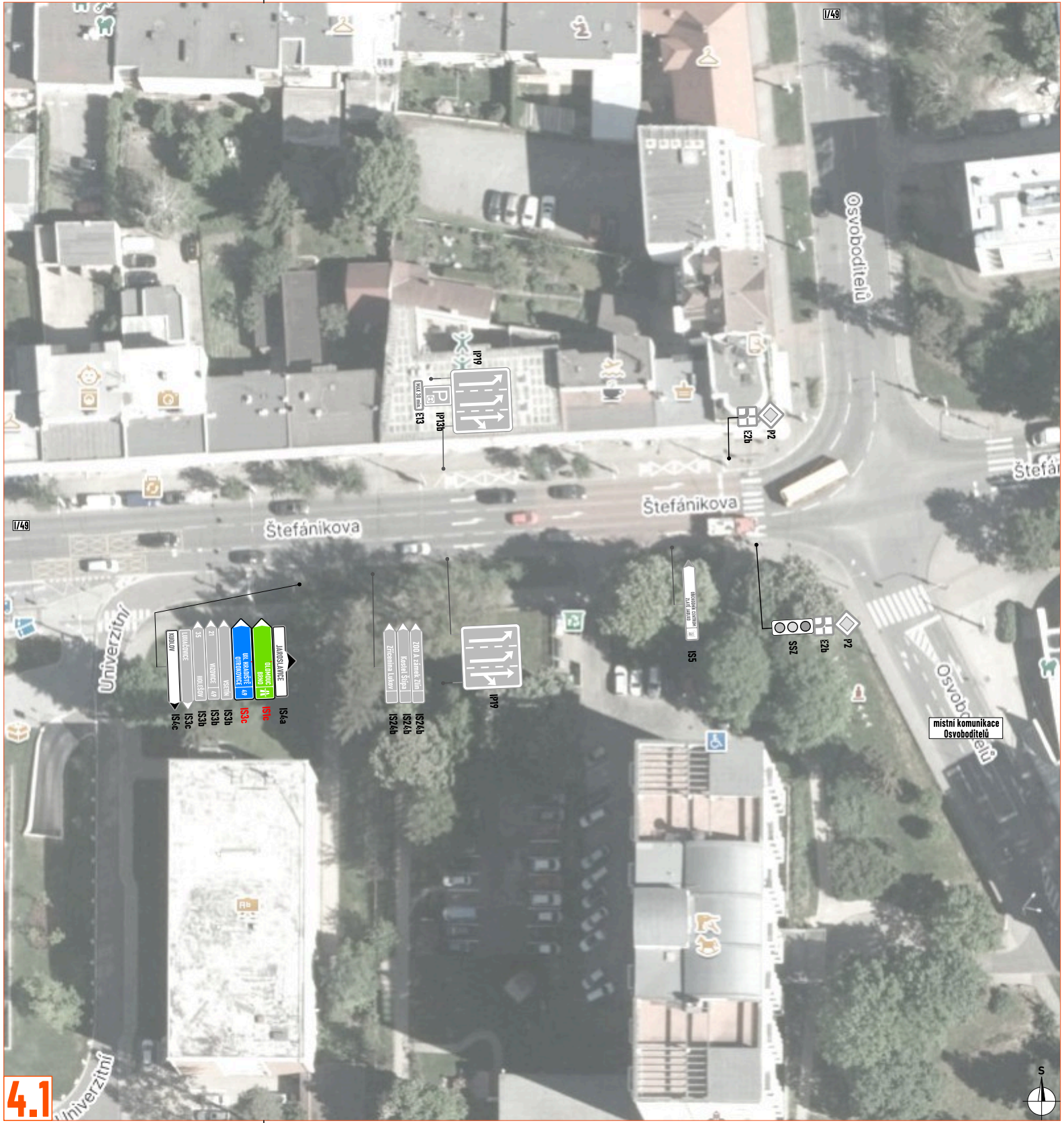
I/49
I/49
Štefánikova
Štefánikova
Osvoboditelů
Štefá
Univerzitní
Univerzitní
IP19
IP13b
E13
MAX. 30 min.
E2b
P2
SSZ
E2b
P2
IS5
OBCHODNÍ CENTRUM ZLATÉ JABLKO
KUDLOV
LUHAČOVICE
35 HOLEŠOV
21 VIZOVICE 49
VSETÍN
UH. HRADIŠTĚ OTROKOVICE 49
OLOMOUC BRNO
JAROSLAVICE
IS4c
IS3c
IS3b
IS3b
IS3b
IS3c
IS1c
IS4a
Zřícenina Lukov
Kostel Štípa
ZOO A zámek Zlín
IS24b
IS24b
IS24b
IP19
místní komunikace Osvoboditelů
Osvoboditelů
S
4.1

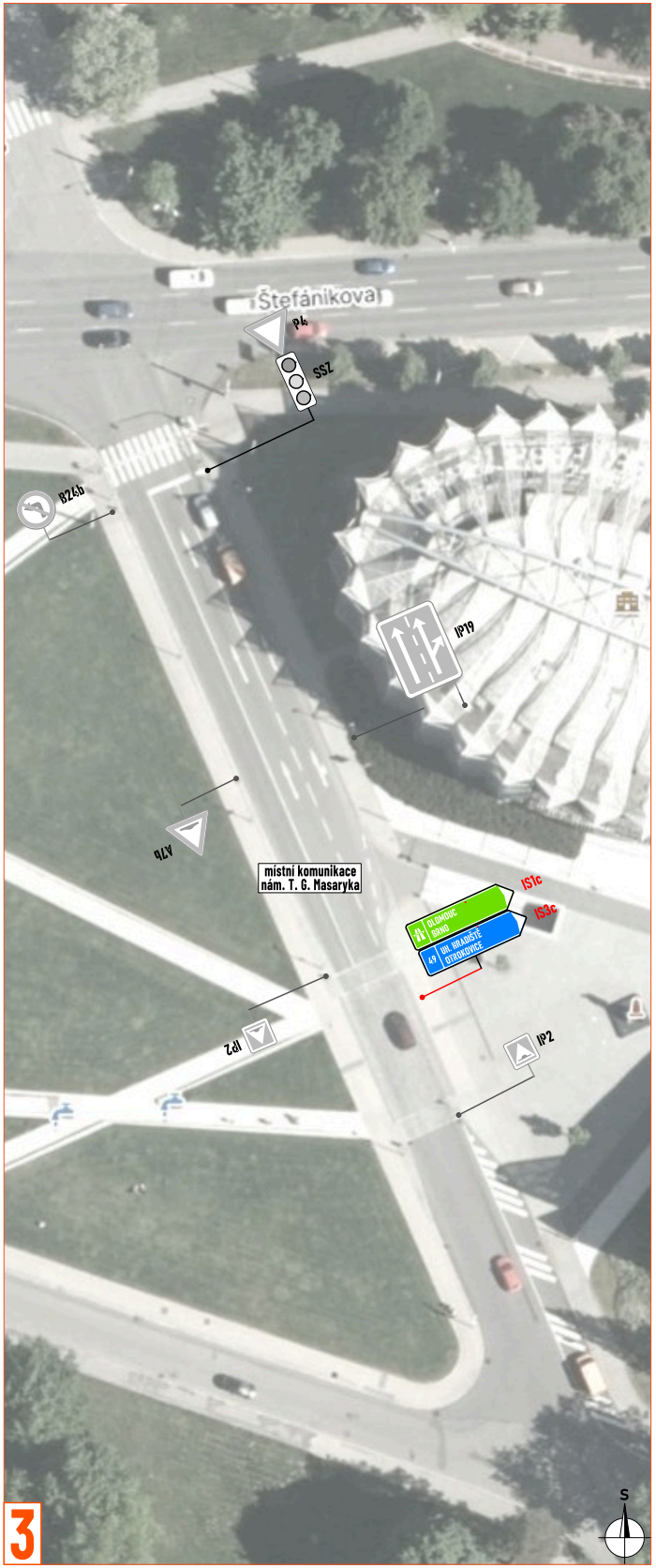
Štefánikova
P4
SSZ
B24b
IP19
A7b
místní komunikace nám. T. G. Masaryka
OLOMOUC BRNO
49 UH. HRADIŠTĚ OTROKOVICE
IS1c
IS3c
IP2
IP2
S
3

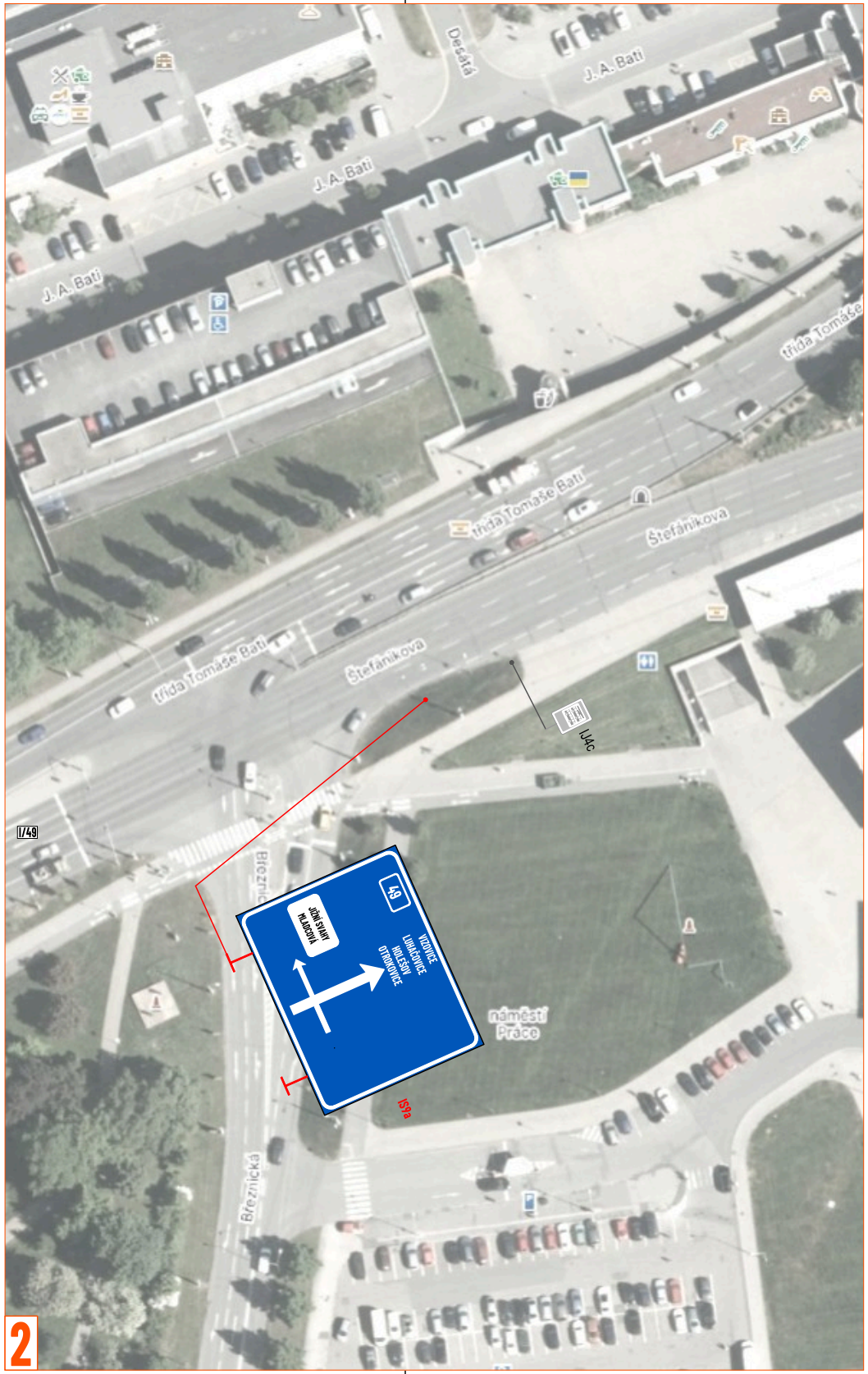
Desátá
J. A. Bati
J. A. Bati
J. A. Bati
třída Tomáše
třída Tomáše Bati
Štefánikova
třída Tomáše Bati
Štefánikova
IJ4c
I/49
Březnická
Březnická
náměstí Práce
49
JIŽNÍ SVAHY
MLADCOVÁ
VIZOVICE
LUHAČOVICE
HOLEŠOV
OTROKOVICE
IS9a
2


STOP
P6
SSZ
2xV9a
V9a
V9a
V9a
Gahurova
třída Toma
třída Tomáše Bati
I/49A
B28
IS6a
IS3d
IS3d
VIZOVICE
VSETÍN
49
IP19
B24a
B2
SSZ
P2
SSZ
P4
IP19
IS5
IS5
Štefánikova
Štefánikova
I/49
IP19
IS5
IS5
IS5
IS24b
IS24b
IS24b
Zlínský kraj
Zřícenina Lukov
Kostel Štípa
ZOO A zámek Zlín
49
OTROKOVICE
HOLEŠOV
LUHAČOVICE
VIZOVICE
IS3a
IS3a
IS3a
IS3a
SSZ
1

ÚPRAVA STÁVAJÍCÍHO VDZ

- stávající VDZ V 9a (vlevo a rovně) bude upraveno na rovně (3 ks)

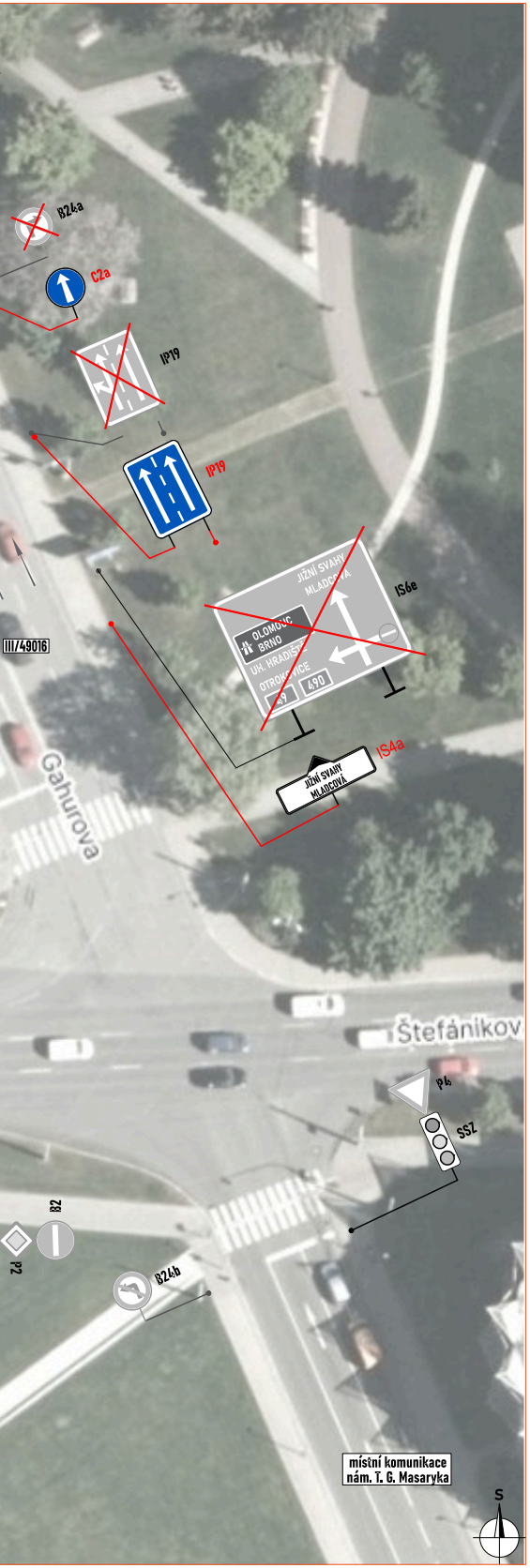
B24a
C2a
IP19
IP19
JIŽNÍ SVAHY
MLADCOVÁ
OLOMOUC
BRNO
UH. HRADIŠTĚ
OTROKOVICE
49
490
IS6e
IS4a
JIŽNÍ SVAHY
MLADCOVÁ
III/49016
Gahurova
Štefánikov
P6
SSZ
B2
P2
B24b
místní komunikace
nám. T. G. Masaryka
S

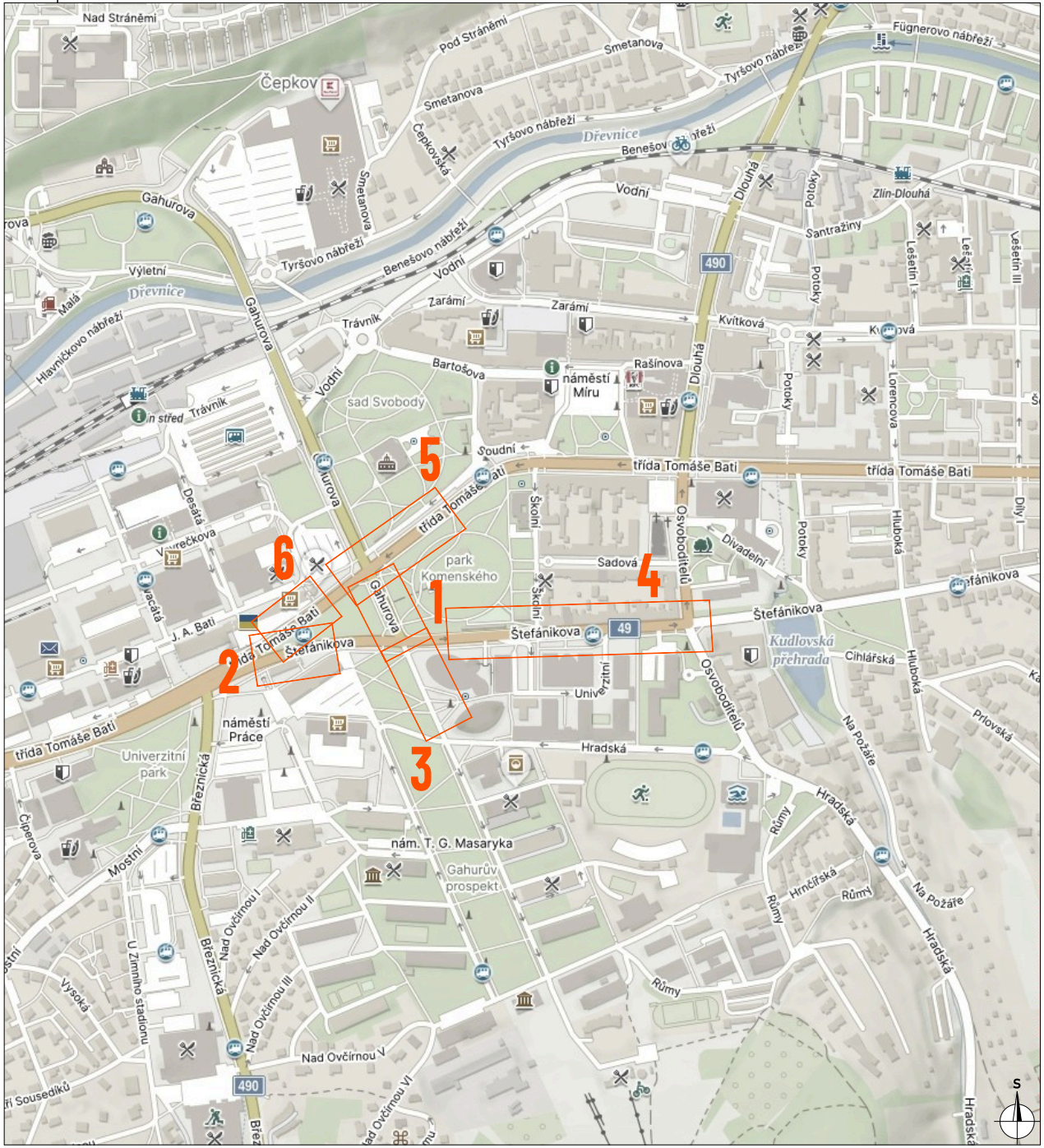
Nad Stráněmi
Pod Stráněmi
Smetanova
Čepkov
Fügnerovo nábřeží
Tyršovo nábřeží
Dřevnice
Benešovo nábřeží
Vodní
Dlouhá
Potoky
Zlín-Dlouhá
Santražiny
Gahurova
Výletní
Malá
Hlavničkovo nábřeží
Zarámí
Trávník
Bartošova
náměstí Míru
Rašínova
Kvítková
Lorencova
Lešetín I
Lešetín III
sad Svobody
Soudní
třída Tomáše Bati
Desátá
Vavrečkova
J. A. Bati
Školní
Osvobození
Divadelní
Sadová
park Komenského
Štefánikova
49
490
Kudlovská přehrada
Cihlářská
Hluboká
Univerzitní
Hradská
náměstí Práce
Univerzitní park
Březnická
Čiperova
Mostní
nám. T. G. Masaryka
Gahurův prospekt
Na Požáře
Příkovská
Hrnčířská
Růmy
Nad Ovčírnou I
Nad Ovčírnou II
Nad Ovčírnou III
Nad Ovčírnou V
Nad Ovčírnou VI
U Zimního stadionu
Vysoká
Sousedíků
1
2
3
4
5
6
S

LEGENDA:

◈ P2 - navržené přechodné svislé dopravní značení

◇ P2 - stávající svislé dopravní značení

☒ P2 - zneplatněné stávající svislé dopravní značení

🟦 - navržené vodorovné dopravní značení nástřik bude proveden bílou barvou

☒ - zrušené stávající vodorovné dopravní značení

▬ - stávající vodorovné dopravní značení

ZDROJ MAPOVÝCH PODKLADŮ	Mapy.cz; © Seznam.cz, a.s.	MAPY.CZ

VYPRACOVAL	VAŠUT
KONTROLOVAL	JANATA
UPRAVIL	
INVESTOR	STATUTÁRNÍ MĚSTO ZLÍN
ZHOTOVITEL	CROSS Zlín, a.s.

NÁZEV STAVBY

C2x

DOPRAVNĚ INŽENÝRSKÁ OPATŘENÍ

DETAIL MÍSTA ÚPRAVY - 1

NVB LINE s.r.o.
Cukrovar 716
768 21 Kvasice
www.nvbline.cz
vasut@nvbline.cz
tel.:775 414 531

FORMÁT	2549x287
DATUM	28. 7. 2025
Č. ZAKÁZKY	ZK-25-2237