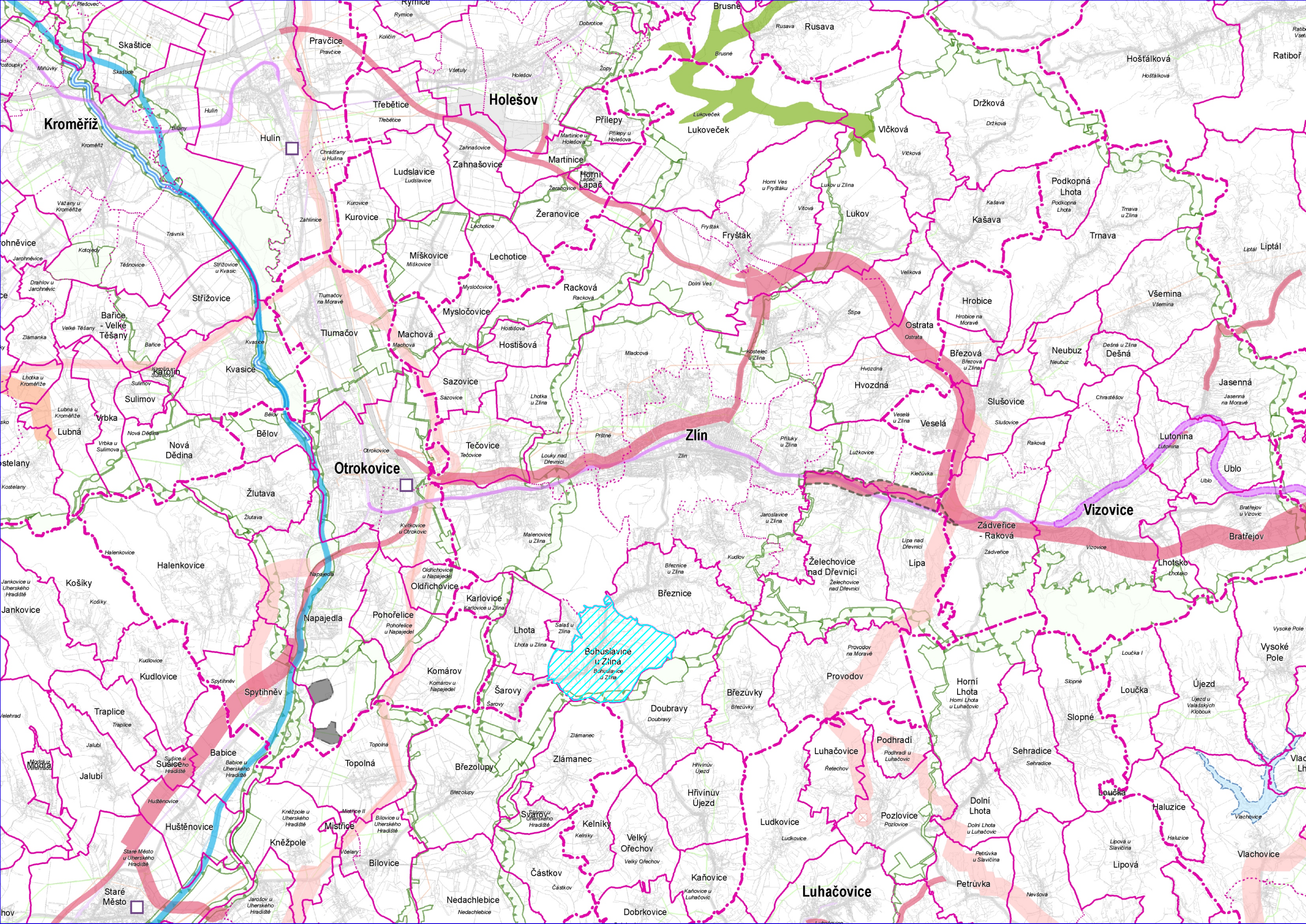


ÚZEMNÍ PLÁN BOHUSLAVICE U ZLÍNA ZMĚNA Č. 1



JEVY INFORMATIVNÍ

STAV

DOPRAVA

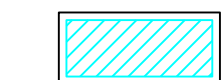
	DÁLNIČE I. A II. TŘÍDY
	SILNIČE I. A II. TŘÍDY
	ŽELEZNIČNÍ TRÁŤ CELOSTÁTNÍ, REGIONÁLNÍ
	VODNÍ CESTA (BAŤOV KANÁL)

TECHNICKÁ INFRASTRUKTURA

	PLYNOVOD VTL, VTL
	ELEKTRICKÉ VEDENÍ ZVN, VVN
	PRODUKTOVOD DÁLKOVÝ

HRANICE ÚZEMNÍCH JEDNOTEK

	HRANICE SPRÁVNÍHO OBVODU OBCE S ROZŠÍŘENOU PŮSOBNOSTÍ
	HRANICE SPRÁVNÍHO OBVODU OBCE
	HRANICE KATASTRÁLNÍHO ÚZEMÍ



ŘEŠENÉ ÚZEMÍ OBCE BOHUSLAVICE U ZLÍNA

JEVY SCHVALOVANÉ

NÁVRH ÚZEMNÍ REZERVA

KORIDORY A PLOCHY DOPRAVY

	DÁLNIČE II. TŘÍDY, KAPACITNÍ SILNIČE, SILNIČE I. TŘÍDY, SILNIČE II. TŘÍDY
	ŽELEZNIČNÍ TRÁŤ CELOSTÁTNÍ
	SPLAVNĚNÍ MORAVY (V PRODLOUŽENÍ BAŤOVA KANÁLU)
	PŘEKLADIŠTĚ (POŽADAVEK NA UMÍSTĚNÍ V RÁMCI SPRÁVNÍHO ÚZEMÍ OBCE)

KORIDORY A PLOCHY TECHNICKÉ INFRASTRUKTURY

	PLYNOVOD VTL A VTL
	ELEKTRICKÉ VEDENÍ VVN 400 KV A 110 KV
	OBJEKT NA ELEKTRICKÉ SÍTI

PLOCHY PRO VÝROBU

	PLOCHA VÝROBY
--	---------------

PLOCHY PRO TĚŽBU NEROSTNÝCH SUROVIN

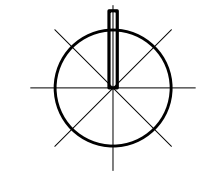
	PLOCHA TĚŽBY
--	--------------

ÚZEMNÍ SYSTÉM EKOLOGICKÉ STABILITY (ÚSES)

	NADREGIONÁLNÍ BIOCENTRUM A BIODORIDOR
	REGIONÁLNÍ BIOCENTRUM A BIODORIDOR

ÚZEMÍ SPECIÁLNÍCH ZÁJMŮ

	PRŮPLAVNÍ SPOJENÍ D-O-L
	PLOCHA PRO OCHRANU POHLEDOVÉHO HORIZONTU NADREGIONÁLNÍHO VÝZNAMU



PŘÍLOHA Č. 4

HLAVNÍ PROJEKTANT:	Alfinvest Zlín, spol. s r.o.	ČÍSLO PARÉ:	AUTORIZACE:
OBEC:	OBEC BOHUSLAVICE U ZLÍNA	DATUM:	listopad 2024
POŘIZOVATEL:	MAGISTRÁT MĚSTA ZLÍNA Oddělení prostorového plánování	ČÍSLO ZAKÁZKY:	23_827
		HLAVNÍ PROJEKTANT:	ing. arch. Vladimír Pokluda
		STUPEŇ:	ČISTOPIS
NÁZEV AKCE:	ZMĚNA Č. 1 ÚZEMNÍHO PLÁNU BOHUSLAVICE U ZLÍNA		
OBSAH:	VÝKRES ŠIRŠÍCH VZTAHŮ	MĚŘÍTKO:	1 : 100 000
		ČÍSLO VÝKRESU:	II.B2