








**LEGENDA:**

-     PŘECHODNÉ SVISLÉ DZ
-  PŘECHODNÉ VODOROVNÉ DZ  
- vymezení jízdního pásu oranžovou fólií
-  VNITŘNÍ OPLOCENÍ STAVBY
-  STÁVAJÍCÍ SVISLÉ DZ  
- dočasně zrušeno

NA PLOŠE POD NÁJEZDEM K I. SEGMENTU NA JIŽNÍCH SVAŽÍCH (v.ú. 259 m n.m.) BUDE PO PŘECHODNOU DOBU PROVEDENA ZMĚNA V ORGANIZACI PARKOVÁNÍ - V SOUVISLOSTI S OMEZENÍM PLOCHOU ZAŘÍZENÍ STAVENÍSTĚ SLOUŽÍČÍHO PRO REKONSTRUKCI MOSTNÍ KONSTRUKCE NÁJEZDU.  
BUDE ZDE UMÍSTĚNO PŘECHODNÉ SDZ č. **A 15, B 28 + E 8a/c, Z 2, VDZ č. V 4, V 12b.**  
SOUČASNĚ BUDE ZNEPLATNĚNA ZNAČKA č. **B 1 + D.T. E 13**

Hlav.projektant		projektová kancelář	
Vypracoval	Radek Vavřík	<b>Radek Vavřík</b> nám.T.G.Masaryka 588, Zlín tel: 776084169, IČO: 05041040	
Kontroloval			
INVESTOR: STATUTÁRNÍ MĚSTO ZLÍN		FORMÁT	2 A4
<b>ZLÍN ÚPRAVA A STANOVENÍ DOPRAVNÍHO ZNAČENÍ:          ULICE OKRUŽNÍ - DVŮR POD NÁJEZDEM K I. SEGMENTU</b>		STUPEŇ	TP
		DATUM	10. 2024
<b>VYZNAČENÍ PŘECHODNÉHO DZ PARKOVIŠTĚ          SDZ č. A 15, B 28, E 8a/c, Z 2, VDZ č. V 4, V 12b</b>		Č.Z.	-
		MĚŘ.	1:500