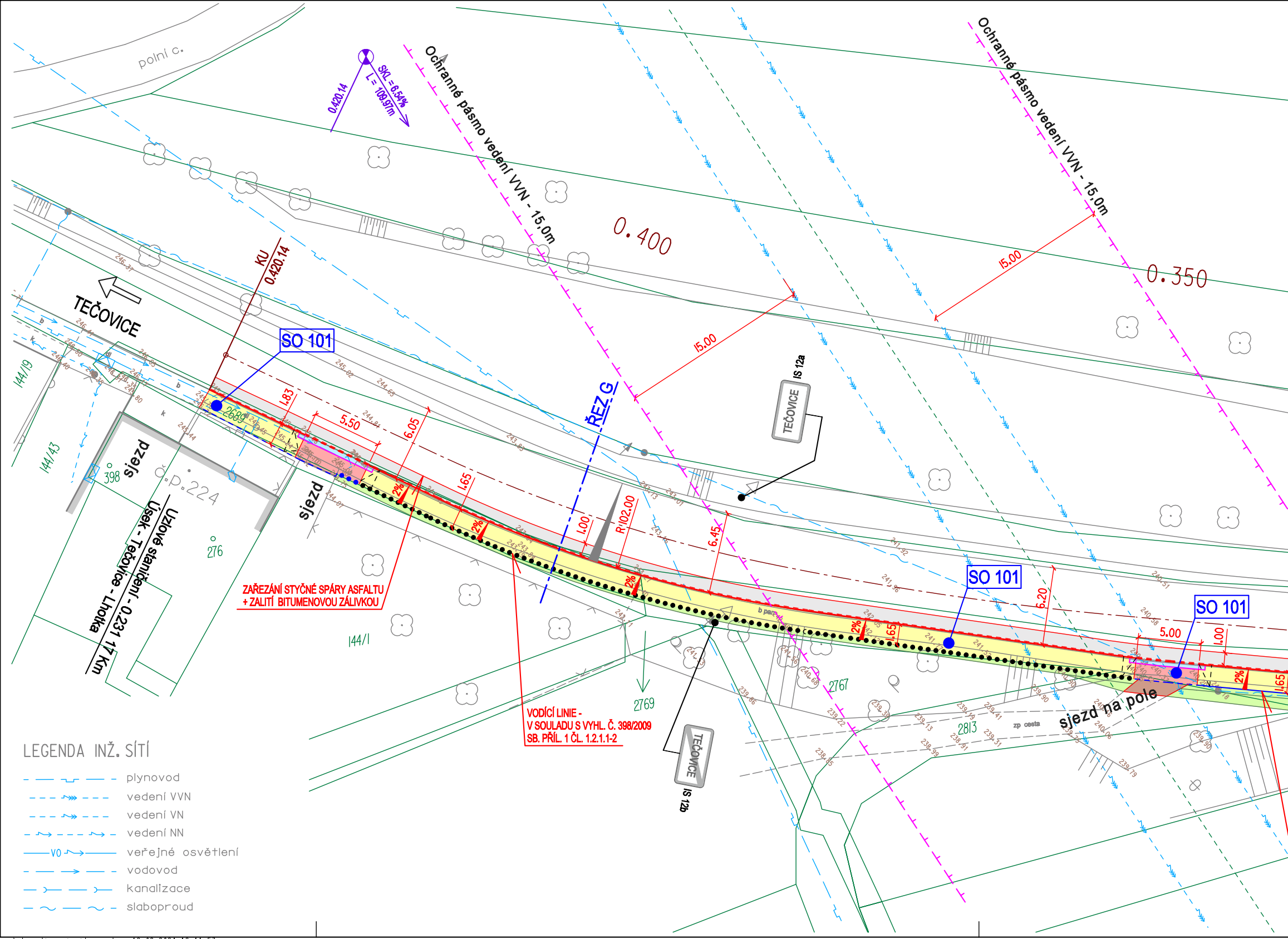
polní c.
0.420.14
SKL = 6.54%
L = 109.97m
Ochranné pásmo vedení VVN - 15.0m
Ochranné pásmo vedení VVN - 15.0m
0.400
0.350
15.00
15.00
KU 0.420.14
TEČOVICE
SO 101
SO 101
SO 101
ŘEZ G
IS 12a
TEČOVICE
IS 12b
TEČOVICE
1.83
5.50
6.05
1.65
1.00
R102.00
6.45
6.20
5.00
1.00
1.65
2%
2689
2767
2769
2813
144/19
144/43
144/1
398
276
sjezd
sjezd
č.p. 224
Úsek - Tečovice - Lhotka
Uzlové staničení - 0.231 17 km
ZAŘEZÁNÍ STYČNÉ SPÁRY ASFALTU + ZALITÍ BITUMENOVOU ZÁLIVKOU
VODÍCÍ LINIE - V SOULADU S VYHL. Č. 398/2009 SB. PŘÍL. 1 ČL. 1.2.1.1-2
sjezd na pole
zp cesta
LEGENDA INŽ. SÍTÍ
plynovod
vedení VVN
vedení VN
vedení NN
veřejné osvětlení
VO
vodovod
kanalizace
slaboproud

..._koordinacni_situace.dgn 12.09.2024 13:11:57

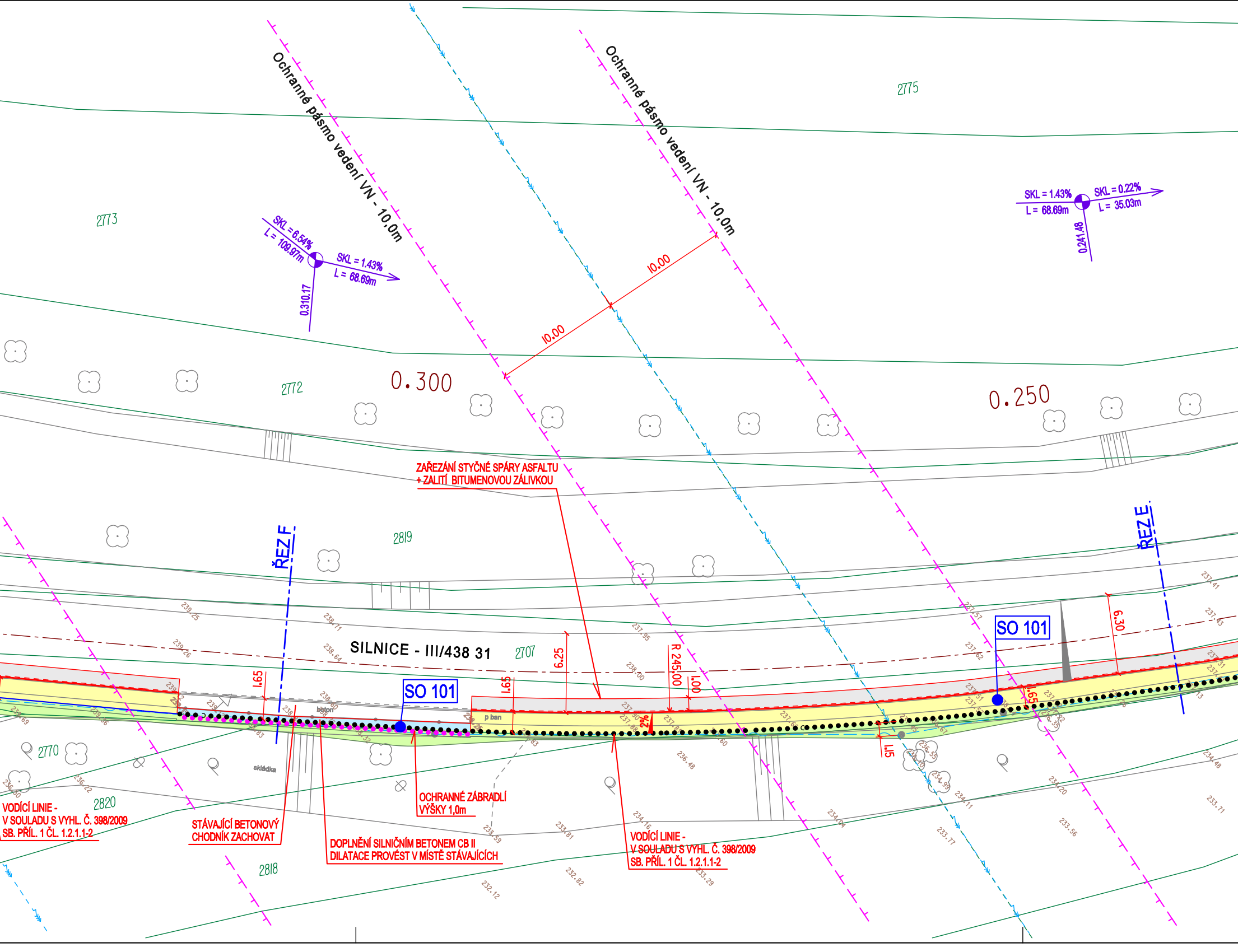
Ochranné pásmo vedení VN - 10,0m
Ochranné pásmo vedení VN - 10,0m
2775
2773
SKL = 6.54%
L = 109.97m
SKL = 1.43%
L = 68.69m
0.310.17
SKL = 1.43%
L = 68.69m
SKL = 0.22%
L = 35.03m
0.241.48
10.00
10.00
0.300
0.250
2772
ZAŘEZÁNÍ STYČNÉ SPÁRY ASFALTU
+ ZALITÍ BITUMENOVOU ZÁLIVKOU
ŘEZ F
ŘEZ E
2819
SILNICE - III/438 31
2707
6.25
R 245,00
1.00
1.65
1.65
SO 101
SO 101
6.30
2%
1.15
beton
p ban
skládka
239.25
239.26
238.71
238.64
237.95
238.00
237.51
237.62
237.41
237.43
236.48
236.22
234.16
234.04
234.11
234.20
234.48
233.81
233.59
233.17
233.29
233.56
233.71
232.82
232.12
2770
2820
2818
VODÍCÍ LINIE -
V SOULADU S VYHL. Č. 398/2009
SB. PŘÍL. 1 ČL. 1.2.1.1-2
STÁVAJÍCÍ BETONOVÝ
CHODNÍK ZACHOVAT
DOPLNĚNÍ SILNIČNÍM BETONEM CB II
DILATACE PROVÉST V MÍSTĚ STÁVAJÍCÍCH
OCHRANNÉ ZÁBRADLÍ
VÝŠKY 1,0m
VODÍCÍ LINIE -
V SOULADU S VYHL. Č. 398/2009
SB. PŘÍL. 1 ČL. 1.2.1.1-2

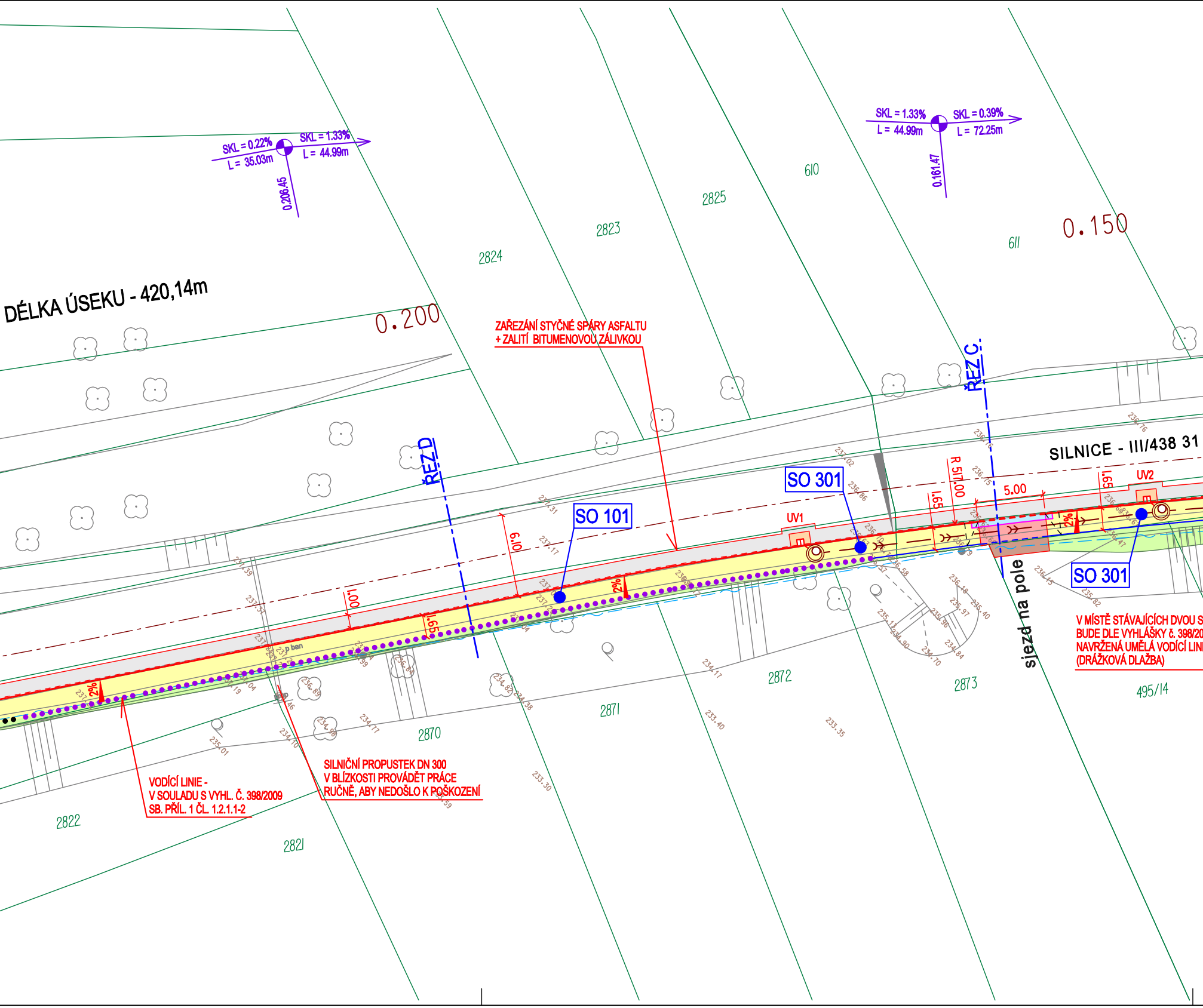
SKL = 0.22%
L = 35.03m
SKL = 1.33%
L = 44.99m
0.206.45
SKL = 1.33%
L = 44.99m
SKL = 0.39%
L = 72.25m
0.161.47
DÉLKA ÚSEKU - 420,14m
0.200
0.150
2824
2823
2825
610
611
ŘEZ D
ŘEZ C
SILNICE - III/438 31
SO 101
SO 301
SO 301
UV1
UV2
6.10
1.00
1.65
1.65
1.65
R 517.00
5.00
2%
2%
2%
p ban
sjezd na pole
2822
2821
2870
2871
2872
2873
495/14
235.01
234.70
234.77
234.38
234.82
234.17
233.40
233.35
233.30
236.16
236.15
235.82

ZAŘEZÁNÍ STYČNÉ SPÁRY ASFALTU
+ ZALITÍ BITUMENOVOU ZÁLIVKOU

VODÍCÍ LINIE -
V SOULADU S VYHL. Č. 398/2009
SB. PŘÍL. 1 ČL. 1.2.1.1-2

SILNIČNÍ PROPUSTEK DN 300
V BLÍZKOSTI PROVÁDĚT PRÁCE
RUČNĚ, ABY NEDOŠLO K POŠKOZENÍ

V MÍSTĚ STÁVAJÍCÍCH DVOU S
BUDE DLE VYHLÁŠKY č. 398/20
NAVRŽENÁ UMĚLÁ VODÍCÍ LIN
(DRÁŽKOVÁ DLAŽBA)

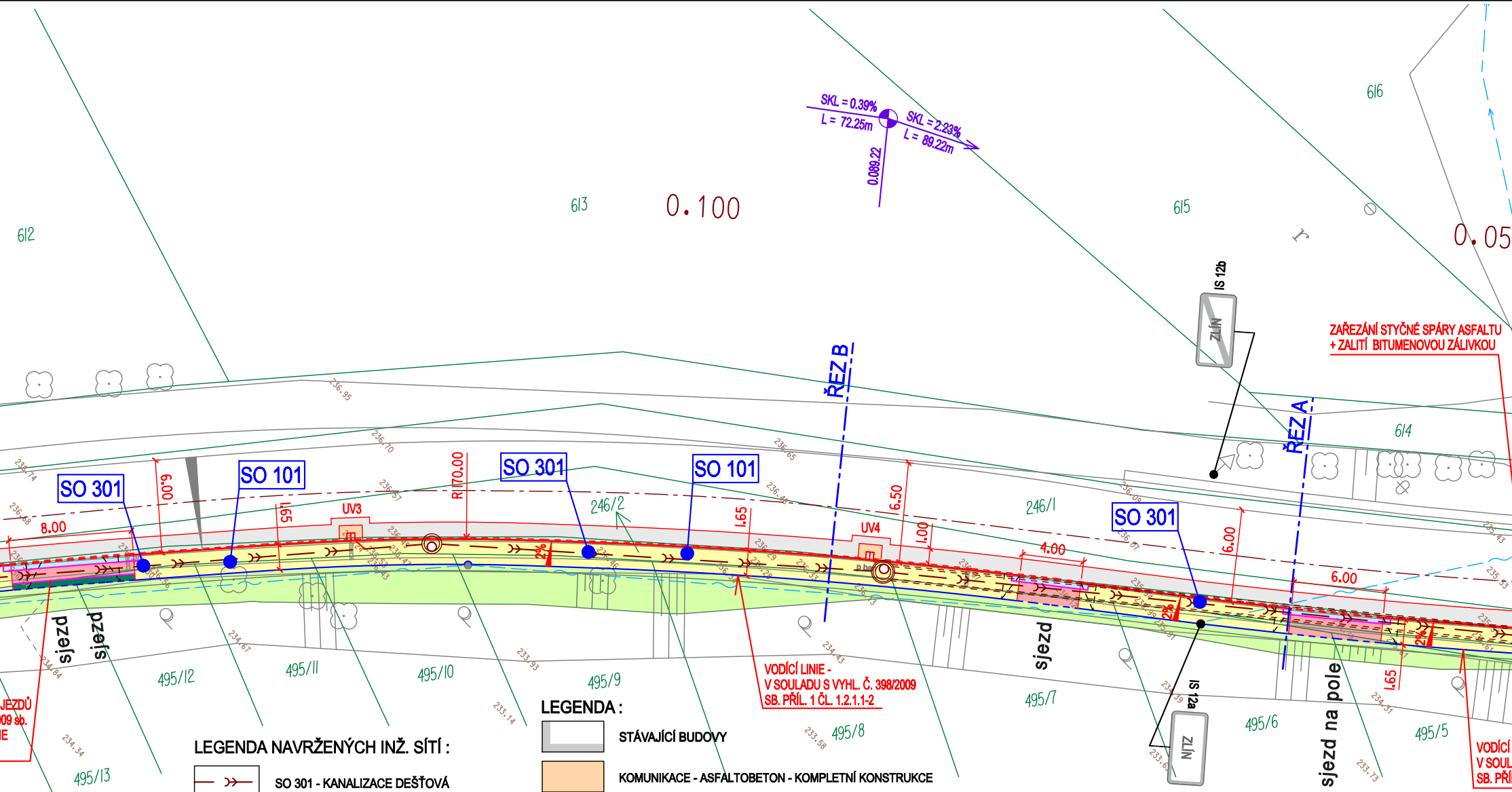
SKL = 0.39%
L = 72.25m
SKL = 2.23%
L = 89.22m
0.089.22
0.100
0.05
612
613
615
616
614
IS 12b
ZLÍN
ZAŘEZÁNÍ STYČNÉ SPÁRY ASFALTU
+ ZALITÍ BITUMENOVOU ZÁLIVKOU
ŘEZ B
ŘEZ A
SO 301
SO 101
SO 301
SO 101
SO 301
8.00
6.00
R 170.00
1.65
UV3
2%
246/2
1.65
6.50
UV4
1.00
4.00
246/1
6.00
6.00
2%
2%
1.65
sjezd
sjezd
sjezd
sjezd na pole
IS 12a
ZLÍN
495/13
495/12
495/11
495/10
495/9
495/8
495/7
495/6
495/5
VODÍCÍ LINIE -
V SOULADU S VYHL. Č. 398/2009
SB. PŘÍL. 1 ČL. 1.2.1.1-2
JEZDŮ
09 sb.
IE
VODÍCÍ
V SOUL
SB. PŘÍ
236.95
236.70
236.65
236.74
236.68
234.67
234.84
234.34
233.93
233.14
234.43
233.58
233.73

LEGENDA NAVRŽENÝCH INŽ. SÍTÍ :

—»—	SO 301 - KANALIZACE DEŠŤOVÁ
◎	SO 301 - KANALIZAČNÍ ŠACHTA

OBJEKTOVÁ SOUSTAVA :

SO 101 - CHODNÍK PRO PĚŠÍ
SO 301 - KANALIZACE DEŠŤOVÁ

LEGENDA :

▭	STÁVAJÍCÍ BUDOVY
🟧	KOMUNIKACE - ASFALTOBETON - KOMPLETNÍ KONSTRUKCE
⬜	KOMUNIKACE - ASFALTOBETON - NOVÁ OBRUSNÁ VRSTVA
🟨	CHODNÍK - BETONOVÁ DLAŽBA 200/200/80mm - ŠEDÁ BARVA
🟦	CHODNÍK - SILNIČNÍ BETON CB II
🟥	SJEZD - BETONOVÁ DLAŽBA 200/200/80mm - ŠEDÁ BARVA
🟫	SJEZD - ŠTĚRKODRŤ TL. 150mm
🟩	HUMUSOVÁNÍ TL. 150mm A ZATRAVNĚNÍ
▭	VAROVNÝ PÁS - RELIÉFNÍ DLAŽBA - ČERVENÁ BARVA
▭	VODÍCÍ LINIE - DRÁŽKOVÁ DLAŽBA - ŠEDÁ BARVA

—	SILNIČNÍ OBRUBNÍK BO 15/25 (150/250/1000mm) - NÁŠLAP 120mm
- - -	NÁJEZDOVÝ OBRUBNÍK BO 15/15 (150/150/1000mm) - NÁŠLAP 20mm
—	BETONOVÝ OBRUBNÍK BO 10/15 (100/250/1000mm) - NÁŠLAP 60mm
- - -	BETONOVÝ OBRUBNÍK BO 10/15 (100/250/1000mm) - ZAPUŠTĚNÝ
●●●●●●	BETONOVÁ PALISÁDA, OBDELNÍKOVÝ PŮDORYS výška - 1200mm, rozměr - 180/120mm PŘEVÝŠENÁ 60mm, ZAPUŠTĚNÁ
●●●●●●	BETONOVÁ PALISÁDA, OBDELNÍKOVÝ PŮDORYS výška - 800mm, rozměr - 180/120mm
- - -	JEDNOŘÁDEK ZE ŽULOVÉ KOSTKY 100/100/100mm
⊟—‹	ULIČNÍ VPUST (UV) - KANALIZAČNÍ PŘÍPOJKA PVC DN 150

POZNÁMKA :

MATERIÁL POŽITÝ PRO HMATOVÉ ÚPRAVY MUSÍ SPLŇOVAT NV 163/2002 SB. (NAŘÍZENÍ VLÁDY) A TN TZÚS 12.03.04. – 06 (TECHNICKÝ NÁVOD TECHNICKÉHO A ZKUŠEBNÍHO ÚSTAVU STAVEBNÍHO)

POVRCH PLOCHY DO VZDÁLENOSTI NEJMÉNĚ 250mm OD SIGNÁLNÍHO A VAROVNÉHO PÁSU MUSÍ BÝT ROVINNÝ PŘI DODRŽENÍ POŽADAVKU NA PROTISKLUZNÉ VLASTNOSTI A MUSÍ BÝT VŮČI HMATNÉMU PÁSU VIZUÁLNĚ KONSTRASTNÍ

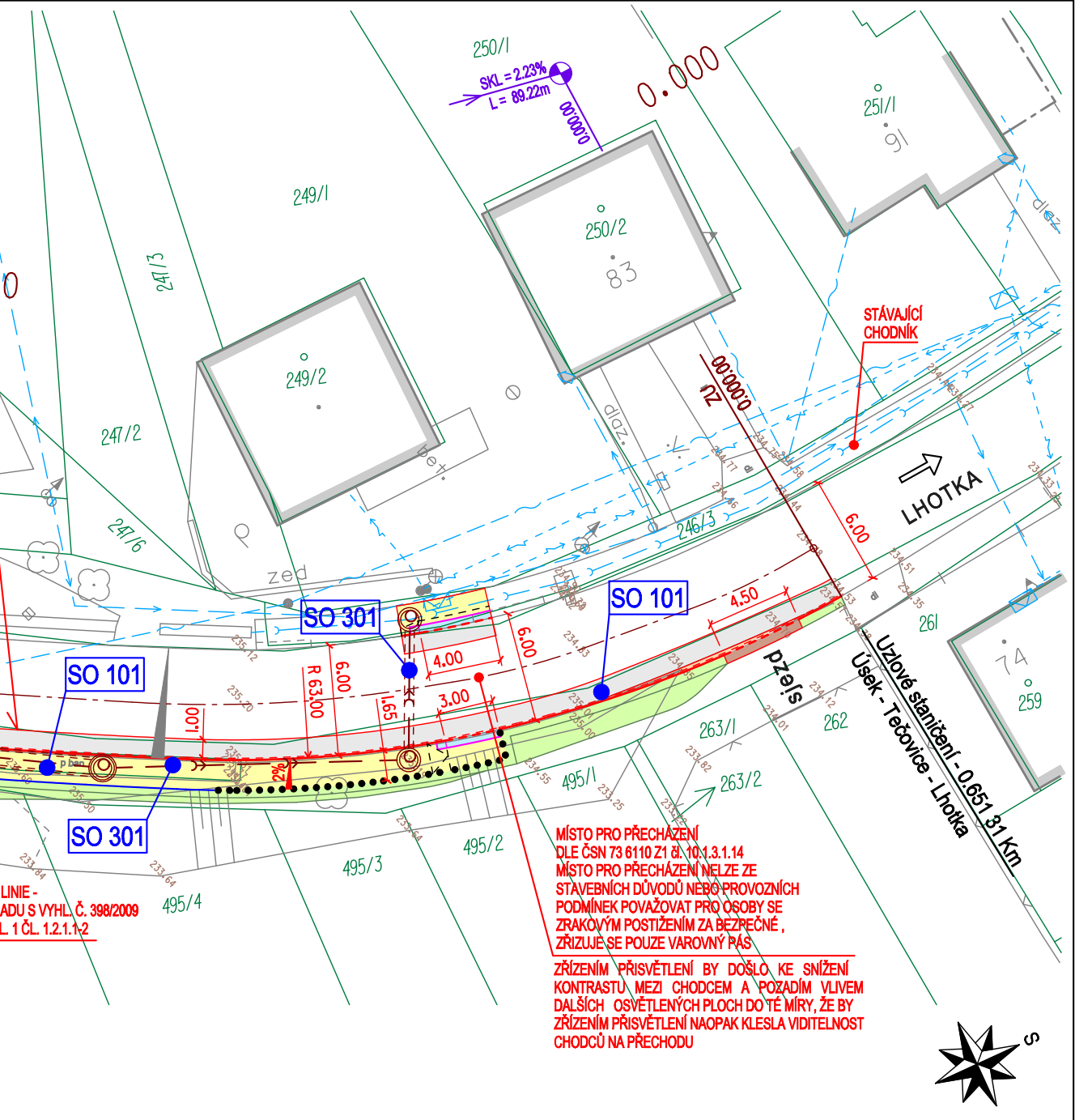
250/1
SKL = 2.23%
L = 89.22m
0,000.00
0.000
251/1
91
249/1
250/2
83
247/3
249/2
247/2
247/6
zed
bet.
dlaz.
STÁVAJÍCÍ CHODNÍK
ZU
0,000.00
LHOTKA
6.00
246/3
SO 301
SO 101
4.50
4.00
6.00
3.00
R 63.00
6.00
1.00
1.65
2%
SO 101
SO 301
p ban
261
262
263/1
263/2
sjezd
Uzlové staničení - 0.651 31 Km
Úsek - Tečovice - Lhotka
495/1
495/2
495/3
495/4
74
259
S

LINIE -
ADU S VYHL. Č. 398/2009
L. 1 ČL. 1.2.1.1-2

MÍSTO PRO PŘECHÁZENÍ
DLE ČSN 73 6110 Z1 čl. 10.1.3.1.14
MÍSTO PRO PŘECHÁZENÍ NELZE ZE STAVEBNÍCH DŮVODŮ NEBO PROVOZNÍCH PODMÍNEK POVAŽOVAT PRO OSOBY SE ZRAKOVÝM POSTIŽENÍM ZA BEZPEČNÉ , ZŘIZUJE SE POUZE VAROVNÝ PÁS

ZŘÍZENÍM PŘISVĚTLENÍ BY DOŠLO KE SNÍŽENÍ KONTRASTU MEZI CHODCEM A POZADÍM VLIVEM DALŠÍCH OSVĚTLENÝCH PLOCH DO TÉ MÍRY, ŽE BY ZŘÍZENÍM PŘISVĚTLENÍ NAOPAK KLESLA VIDITELNOST CHODCŮ NA PŘECHODU

NAVRHOVAL ZDENĚK VLADYKA Vladyka	VYPRACOVAL ZDENĚK VLADYKA Vladyka	Z. Vladyka Na Honech I, 5540, 760 05 - Zlín IČO - 76532232
INVESTOR	STATUTÁRNÍ MĚSTO ZLÍN, NÁMĚSTÍ MÍRU 12, 761 40 ZLÍN	
STAVBA	OPRAVA SPOJOVACÍHO CHODNÍKU ZLÍN, LHOTKA - TEČOVICE	FORMÁT: 8A4 · ÚČEL: DUR+DSP+DPS DATUM: 02/2024 · ZAK.ČÍSLO: ZV 02-2024 PROFESE:
OBSAH	KOORDINAČNÍ SITUAČNÍ VÝKRES	MĚŘ.: 1:250 · Č.V.: C.3 · Č.REVIZE.: