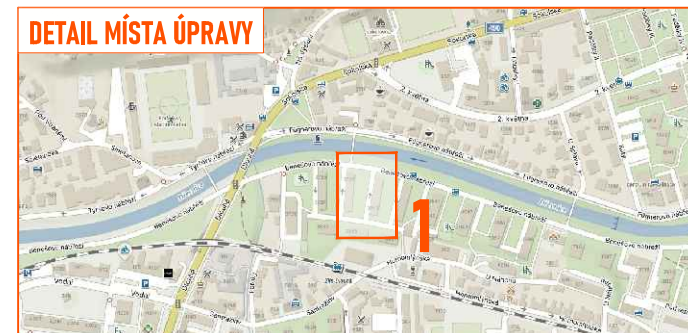





MÍSTNÍ ÚPRAVA PROVOZU


- návrh svislého a vodorovného dopravního značení



Legenda:

- - navržené vodorovné dopravní značení nástřik bude proveden bílou barvou
- - stávající vodorovné dopravní značení
-  P2 - navržené svislé dopravní značení
-  P2 - stávající svislé dopravní značení
-  P2 - zrušené/přesunutě stávající svislé dopravní značení

ZDROJ MAPOVÝCH PODKLADŮ **Mapy.cz; © Seznam.cz, a.s.** **MAPY.CZ**

VYPRACOVAL	ZAVADIL	<i>Zavadař</i>	 <p>NVB LINE s.r.o. Cukrovar 716 768 21 Kvasice www.nvbline.cz zavadi@nvbline.cz tel. 778 973 109</p>	
UPRAVIL				
KONTROLOVAL	JANATA	<i>Janata</i>		
INVESTOR	SVĚTLÍK MAREK			
ZHOTOVITEL	-			
NÁZEV STAVBY	PROJEKT PRO PARKOVACÍ STÁNÍ			
DOPRAVNĚ INŽENYRSKÁ OPATŘENÍ			FORMÁT	A4
DEFINITIVNÍ DOPRAVNÍ ZNAČENÍ			DATUM	20. 5. 2024
			Č. ZAKÁZKY	ZK-24-0215