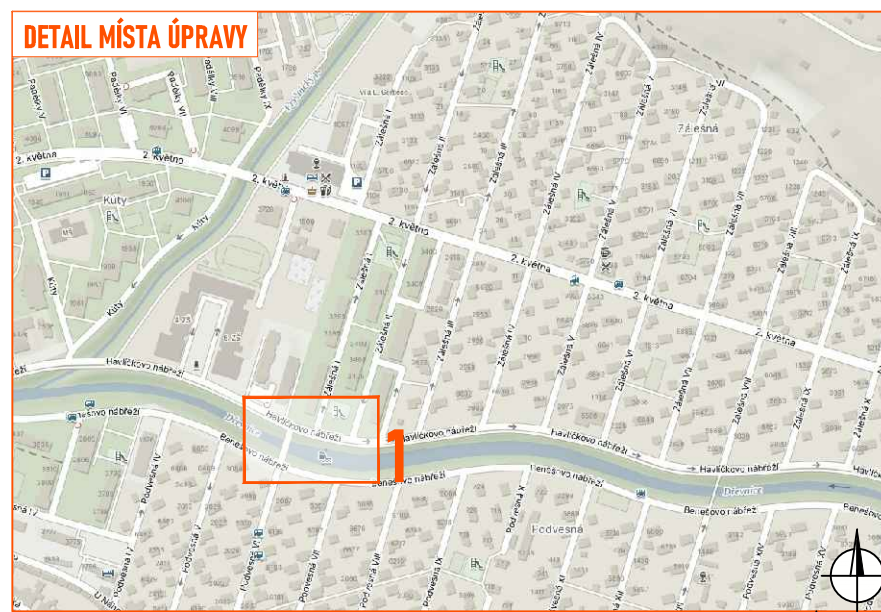
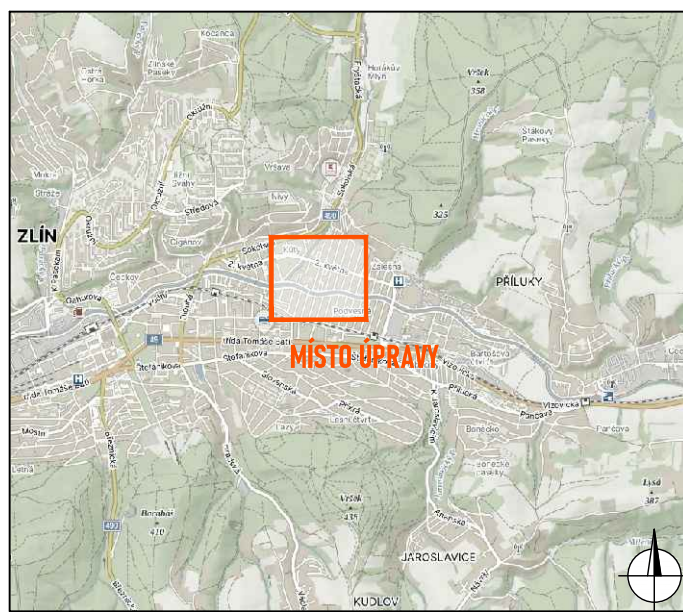


**PRACOVNÍ MÍSTO**

- zkapacitnění kanalizace
- výkop v zeleni, řízený protlak pod komunikací
- délka záboru max. 20 m
- průjezdní šířka min. 3 m
- vyklížeč PDZ bude umístěn min. týden před zahájením platnosti zákazu

1



**Legenda:**

- pracovní místo
- manipulační prostor / technika na komunikaci
- řízený protlak
- obchůzka trasa
- mobilní oplocení
- P2 - navržené přechodné svisté dopravní značení
- P2 - stávající svisté dopravní značení
- P2 - zrušené/přesunutě stávající svisté dopravní značení

Souhlasíme s přechodnou úpravou provozu, uzavírkou a zvláštním užíváním pozemní komunikace a navrženou obchůzku trasou. V souladu s ustanovením § 36 odst. 3 zák. č. 500/2004 Sb. Správního řádu se vzdáváme práva vyjádřit se k podkladům rozhodnutí.

Dopravní značení, které bude v rozporu s přechodným dopravním značením, bude dočasně zneplatněno.

ZDROJ MAPOVÝCH PODKLADŮ		Mapy.cz; © Seznam.cz, a.s.	<b>MAPY.CZ</b>
VYPRACOVAL	ZAVADIL	 NVB LINE s.r.o. Cukrovar 716 768 21 Kvasice www.nvblne.cz zavadi@nvblne.cz tel.: 778 973 109	
UPRAVIL			
KONTROLOVAL	JANATA		
INVESTOR	VODOVODY A KANALIZACE ZLÍN, a.s.		
ZHOTOVITEL	MOBIKO plus a.s.		
NÁZEV STAVBY		<b>ZLÍN - ZÁLEŠNÁ I, ZKAPACITNĚNÍ KANALIZACE</b>	
DOPRAVNĚ INŽENÝRSKÁ OPATŘENÍ		<b>I. ETAPA</b>	
FORMÁT	A3	DATUM	12. 8. 2024
Č. ZAKÁZKY	ZK-24-1099		



**PRACOVNÍ MÍSTO**

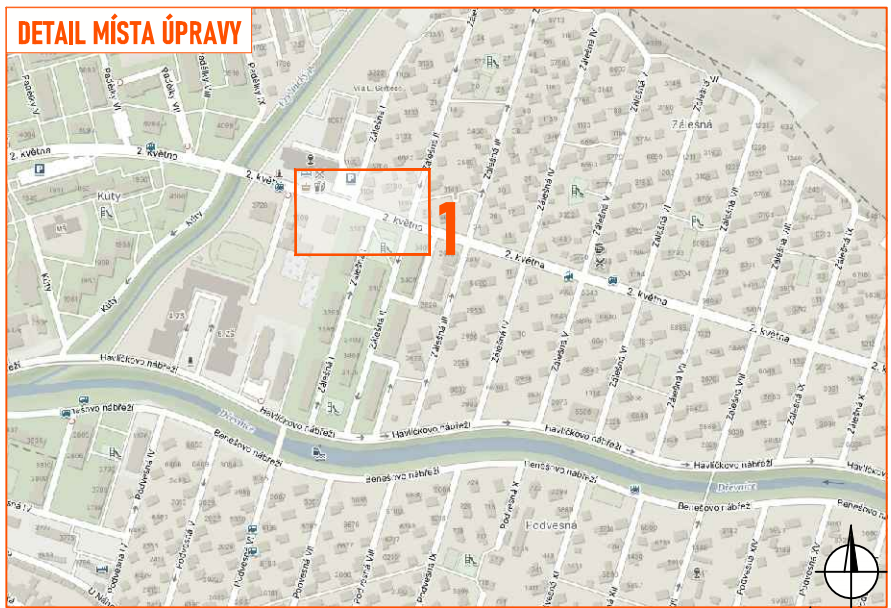
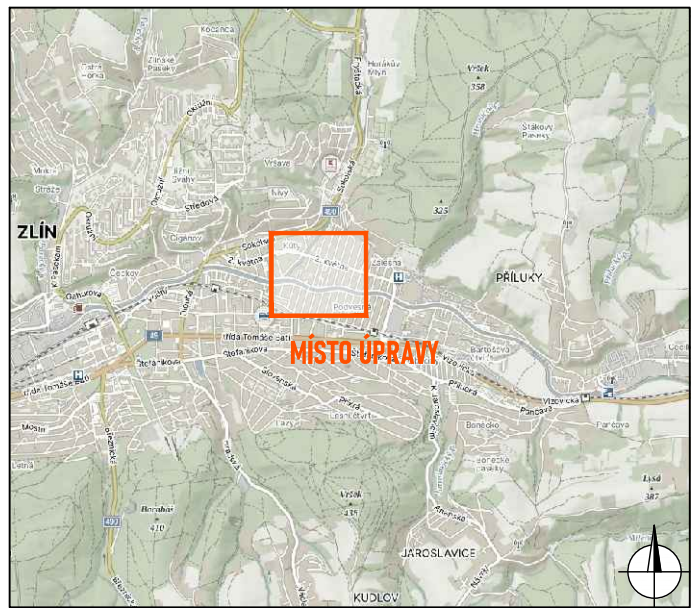
- zkapacitnění kanalizace
- výkop v zeleni a chodníku, řízený protlak pod komunikací
- délka záboru max. 20 m
- průjezdní šířka min. 3 m



**Text v DT E13**  
**CHODNÍK ZA 100m UZAVŘEN PŘEJDETE NA DRUHOU STRANU**

**Text v DT E13**  
**PŘEJDI NA DRUHOU STRANU**

**1**



**Legenda:**

	- pracovní místo		- zpevněná plocha
	- manipulační prostor / technika na komunikaci		
	- řízený protlak		
	- obchůzka trasa		
	- mobilní oplocení		
	- navržené přechodné svisté dopravní značení		
	- stávající svisté dopravní značení		
	- zrušené/zakryté/přesunuté stávající svisté dopravní značení		

Souhlasíme s přechodnou úpravou provozu, uzavírkou a zvláštním užíváním pozemní komunikace a navrženou obchůzku trasou. V souladu s ustanovením § 36 odst. 3 zák. č. 500/2004 Sb. Správního řádu se vzdáváme práva vyjádřit se k podkladům rozhodnutí.

Dopravní značení, které bude v rozporu s přechodným dopravním značením, bude dočasně zneplatněno.

ZDROJ MAPOVÝCH PODKLADŮ	Mapy.cz; © Seznam.cz, a.s.	<b>MAPY.CZ</b>
VYPRACOVAL	ZAVADIL	 NVB LINE s.r.o. Cukrovar 716 768 21 Kvasice www.nvblne.cz zavadi@nvblne.cz tel.: 778 973 109
UPRAVIL		
KONTROLOVAL	JANATA	
INVESTOR	VODOVODY A KANALIZACE ZLÍN, a.s.	
ZHOTOVITEL	MOBIKO plus a.s.	
NÁZEV STAVBY	<b>ZLÍN - ZÁLEŠNÁ I, ZKAPACITNĚNÍ KANALIZACE</b>	
DOPRAVNĚ INŽENÝRSKÁ OPATŘENÍ	<b>II. ETAPA</b>	
FORMÁT	A3	
DATUM	12. 8. 2024	
Č. ZAKÁZKY	ZK-24-1099	