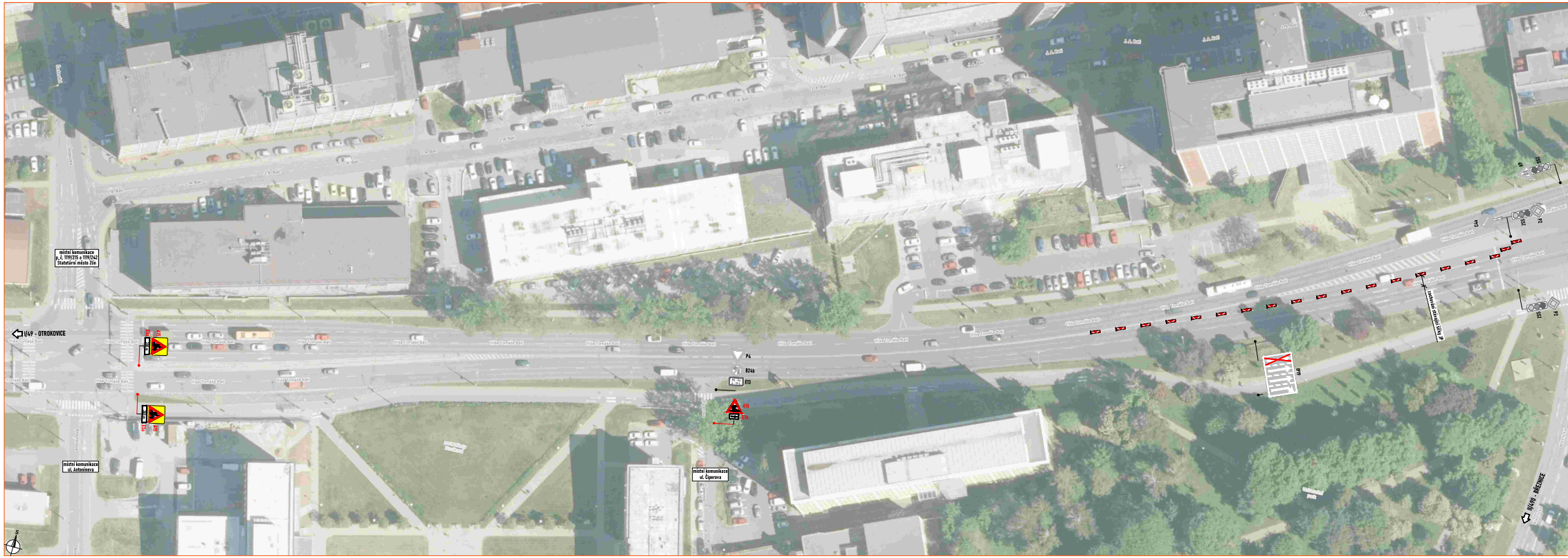
I/49 - OTROKOVICE
místní komunikace
p. č. 1119/215 a 1119/242
Statutární město Zlín
třída Tomáše Bati
J. A. Bati
A15
E3a
místní komunikace
ul. Antonínova
P4
B24b
E13
E7b
místní komunikace
ul. Čiperova
A9
S52
C4a
S52
P2
zachování stávající šířky JP
IP19
II/490 - BŘEZNICE

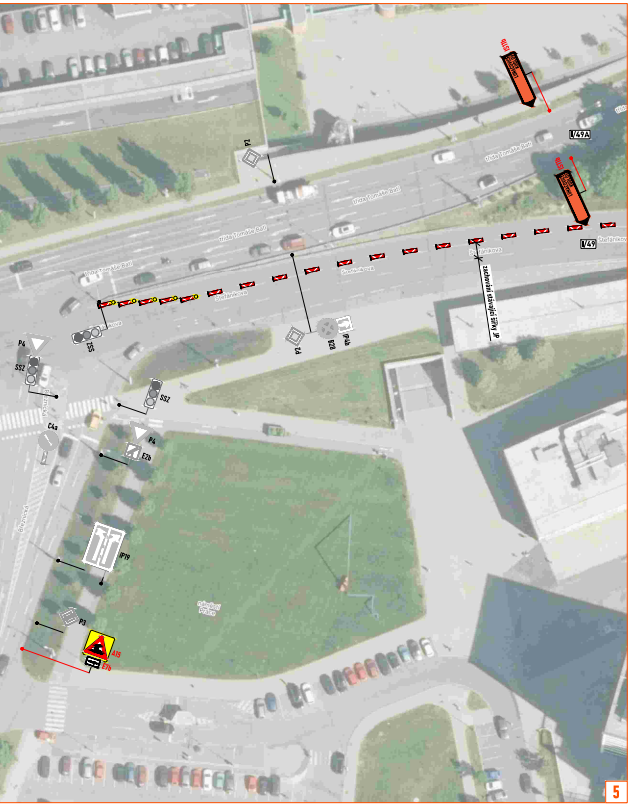
I/49A
I/49
zachování stávající šířky JP
P4
SSZ
E7b
IP19
P3
A15
E7b
B28
IP4b
C4a
5

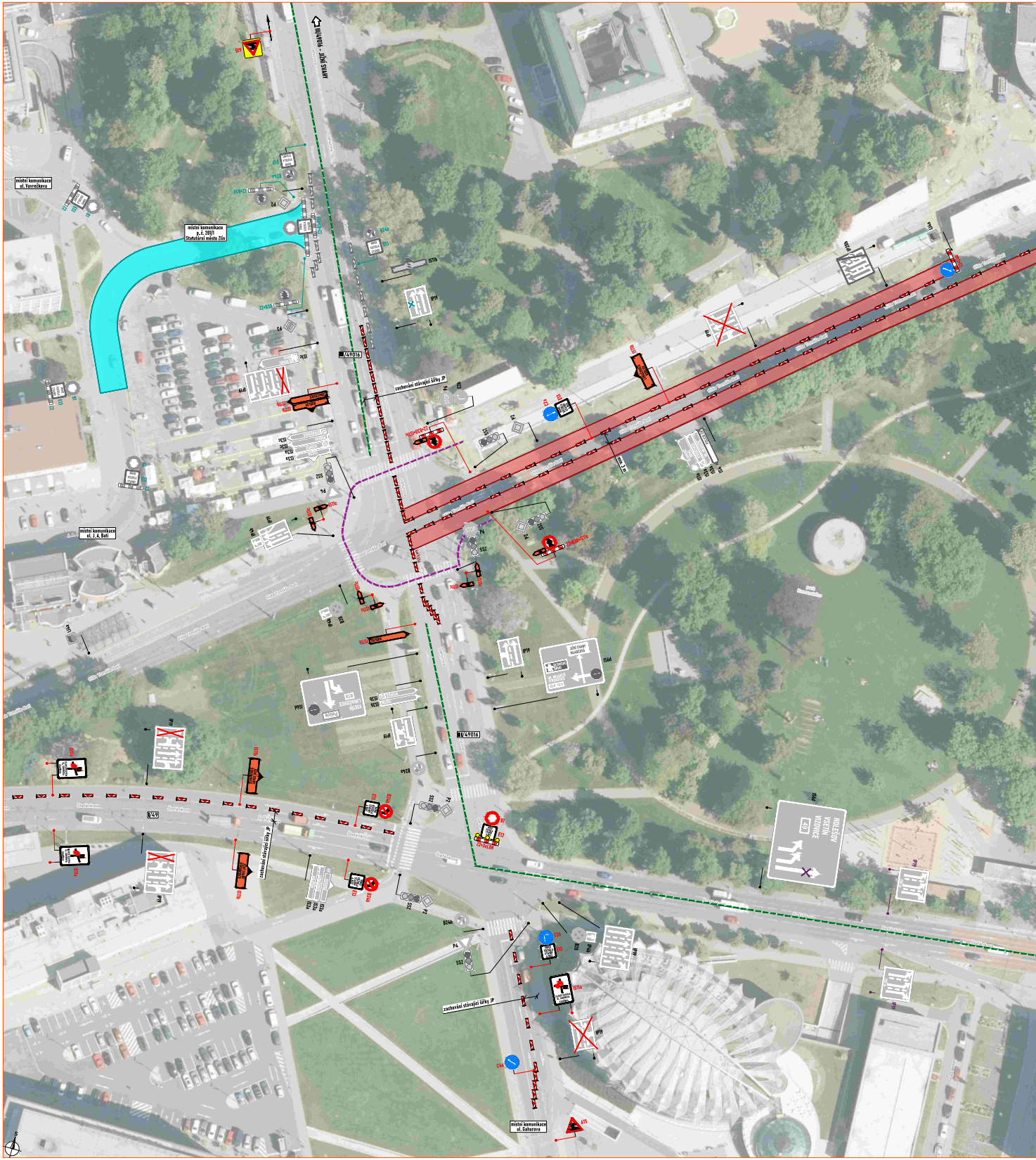
III/49016 - JIŽNÍ SVAHY
A15
místní komunikace ul. Vavrečkova
místní komunikace p.č. 201/1 Statutární město Zlín
E13
B24a
Z2+B30
P2
Z2+B1+E13
B24b
IS11b
IP19
P3
IS1c
III/49016
zachování stávající šířky JP
P6
C2b
IS3c
IS3a
SSZ
P4
IS11c
místní komunikace ul. J. A. Bati
IS11b
IP18
IS4d
IS3b
B28
IP4b
E13
B24b
P2
B1
Z2+3xLBH
C2b
IP19
IS11a
zachování stávající šířky JP
C4a
A15
místní komunikace ul. Gahurova
HOLEŠOV VSETÍN VIZOVICE
IS9d
IP18
I/49

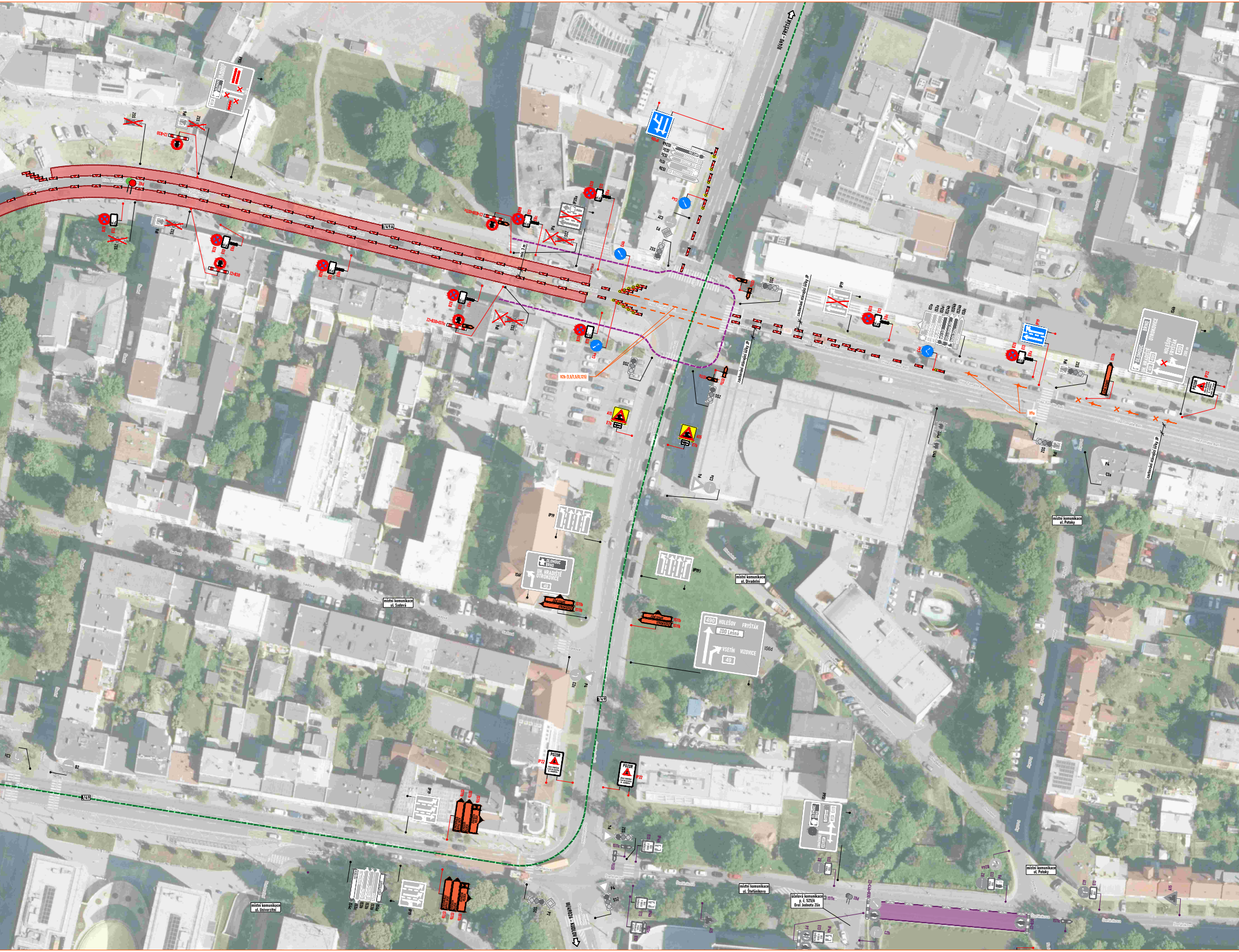
II/490 - FRYŠTÁK
III/49026 - KUDLOV
749A
749
místní komunikace ul. Sadová
místní komunikace ul. Divadelní
místní komunikace ul. Univerzitní
místní komunikace ul. Štefánikova
místní komunikace ul. Potoky
účelová komunikace p. č. 525/6 Orel Jednota Zlín
IP19
IS6f
OLOMOUC BRNO
UH. HRADIŠTĚ OTROKOVICE
49
IS11b
IS6d
490 HOLEŠOV FRYŠTÁK
ZOO Lešná
VSETÍN VIZOVICE
49
IS6a
OLOMOUC BRNO
UH. HRADIŠTĚ OTROKOVICE
490
HOLEŠOV FRYŠTÁK
490
200 m
IP22
POZOR
IS11b
VFa
V2b (1,5/1,5/0,125)
A15
E7b
IP4b
IS2
B2
E13
IS11c
Z8d
Z2+C4b+B30
C2b
P4
P2
SSZ
P7
zachování stávající šířky JP

DETAIL PRACOVNÍHO MÍSTA

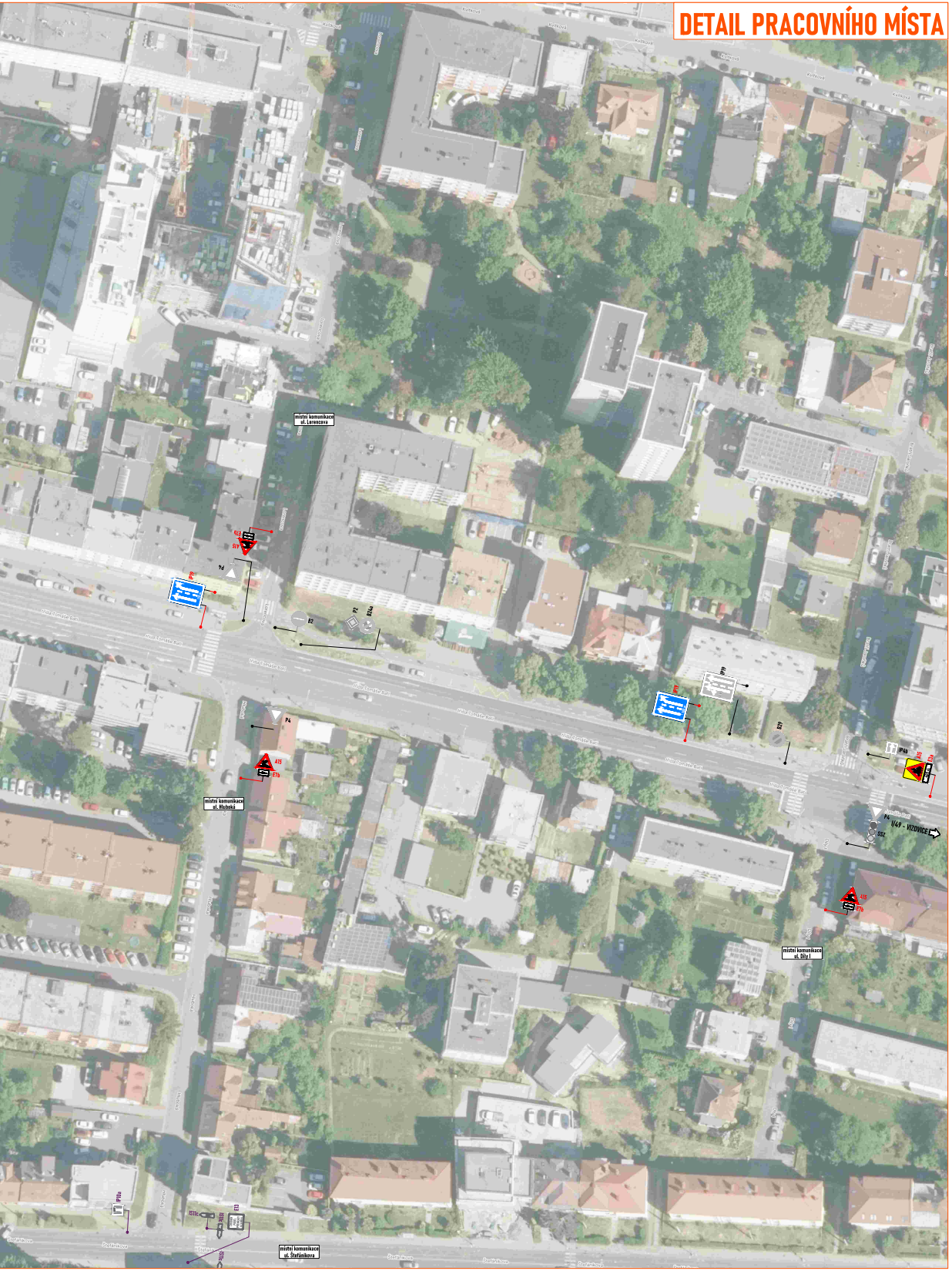
místní komunikace
ul. Lorencova
A15
E3
P4
IP19
B2
P2
B24a
IP19
IP19
B29
IP4b
A15
E3a
P4
SSZ
I/49 - VIZOVICE
P4
A15
E7b
místní komunikace
ul. Hluboká
A15
E7b
místní komunikace
ul. Díly I
třída Tomáše Bati
IP10a
IS11c
E13
místní komunikace
ul. Štefánikova

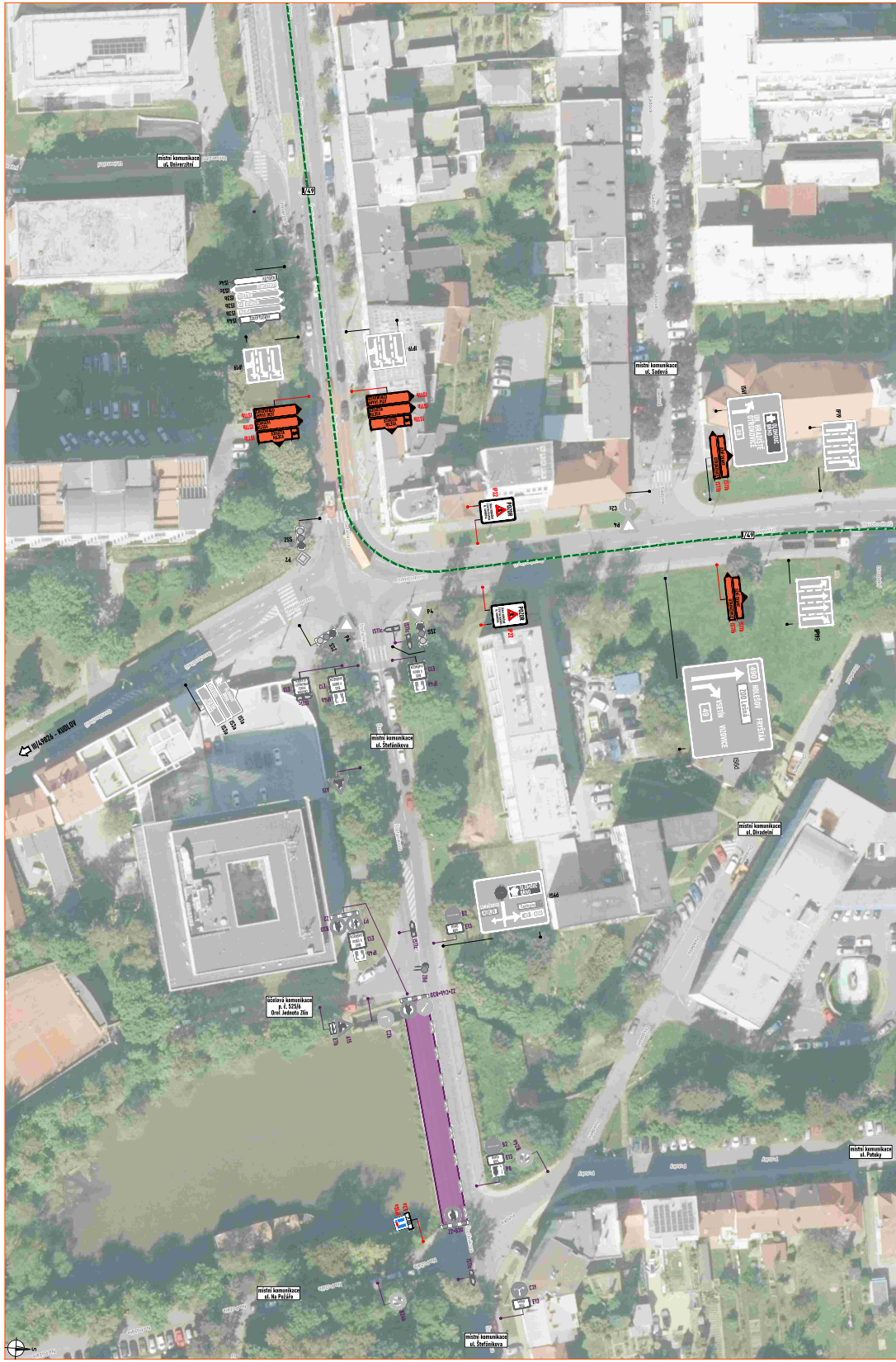
místní komunikace
ul. Univerzitní
I/49
IS4c
IS3c
IS3b
IS3d
IS3i
IS4b
IP19
IS11b
IS11b
IS11b
IP19
IS11b
IS11b
IS11b
místní komunikace
ul. Sadová
IS9f
UH. HRADIŠTĚ
OTROKOVICE
OLOMOUC
BRNO
49
IP19
IS11b
IS11b
POZOR
IP22
C2c
P4
SSZ
P2
I/49
P4
SSZ
P4
IS11c
IS11c
SSZ
POZOR
IP22
IS11b
IS11b
IP19
III/49026 - KUDLOV
E13
IS11c
E13
IP4b
E13
IP4b
IS1a
IS3a
IS3e
místní komunikace
ul. Štefánikova
A15
490
HOLEŠOV
FRYŠTÁK
ZOO Lešná
49
VSETÍN
VIZOVICE
IS9d
místní komunikace
ul. Divadelní
IS6d
B2
E13
IS11c
Z2
B30
P2
E13
IP4b
Z8d
Z2+B30+Z2
účelová komunikace
p. č. 525/6
Orel Jednota Zlín
A15
E7b
C2b
B2
E13
P8
B24a
IP10a
E3
Z2+B30
IS11c
místní komunikace
ul. Potoky
místní komunikace
ul. Na Požáře
B24b
C2f
E13
místní komunikace
ul. Štefánikova

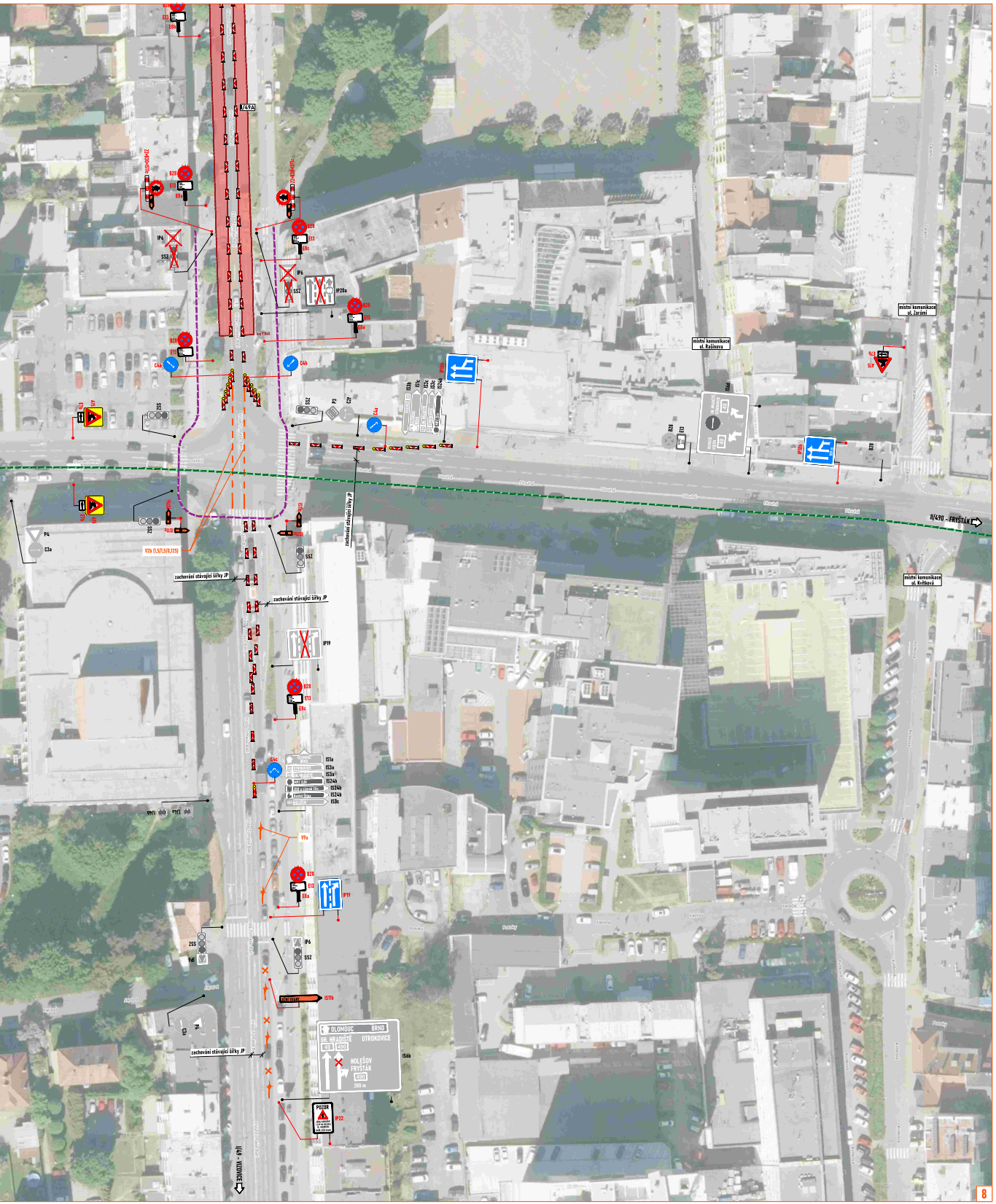
I/49A
místní komunikace ul. Rašínova
místní komunikace ul. Zarámí
místní komunikace ul. Květná
II/490 - FRYŠTÁK
I/49 - VIZOVICE
zachování stávající šířky JP
B28
E13
C4a
C4b
SSZ
IP6
IP19
IP20a
IP20b
IP22
IS6a
IS6b
IS11b
A15
E7b
P4
C3a
V2b (1,5/1,5/0,125)
V9a
KTM STAVBY
OLOMOUC
BRNO
UH. HRADIŠTĚ
OTROKOVICE
49
490
HOLEŠOV
FRYŠTÁK
200 m
POZOR
8

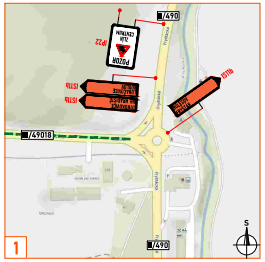
I/490
I/49018
IS11b
IP22
POZOR
1

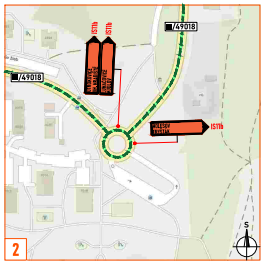
I/49018
IS11b
2

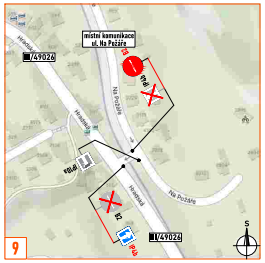
místní komunikace ul. Na Požáře
I/49026
Na Požáře
Hradiště
C3a
IP4b
B2
E2
9

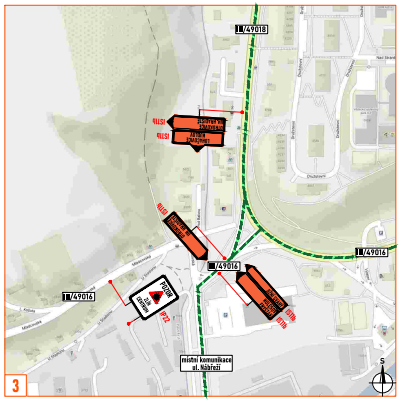
I/49018
I/49016
místní komunikace ul. Nábřeží
IS11b
IP22
POZOR
3

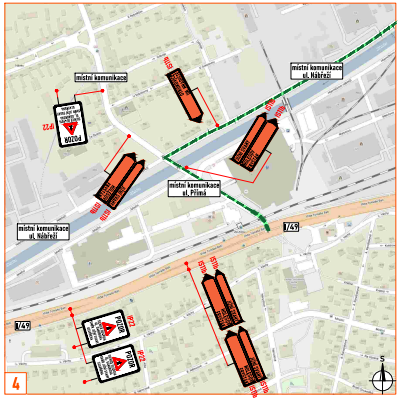
místní komunikace
místní komunikace ul. Nábřeží
místní komunikace ul. Přímá
místní komunikace ul. Nábřeží
I/49
IS11b
IP22
POZOR
4

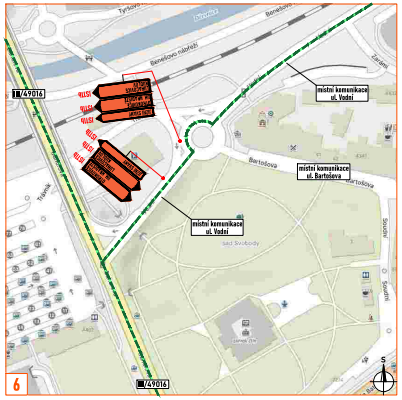
I/49016
místní komunikace ul. Vodní
místní komunikace ul. Bartošova
místní komunikace ul. Vodní
IS11b
6

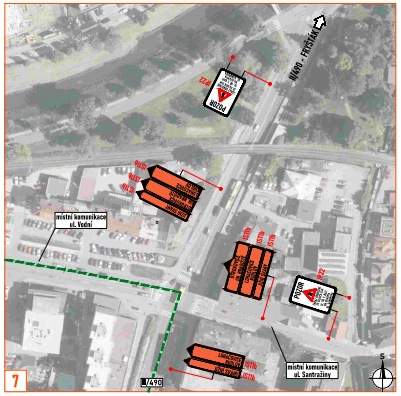
II/490 - FRYŠTÁK
místní komunikace ul. Vodní
místní komunikace ul. Santražiny
I/490
IP22
POZOR
IS11b
7

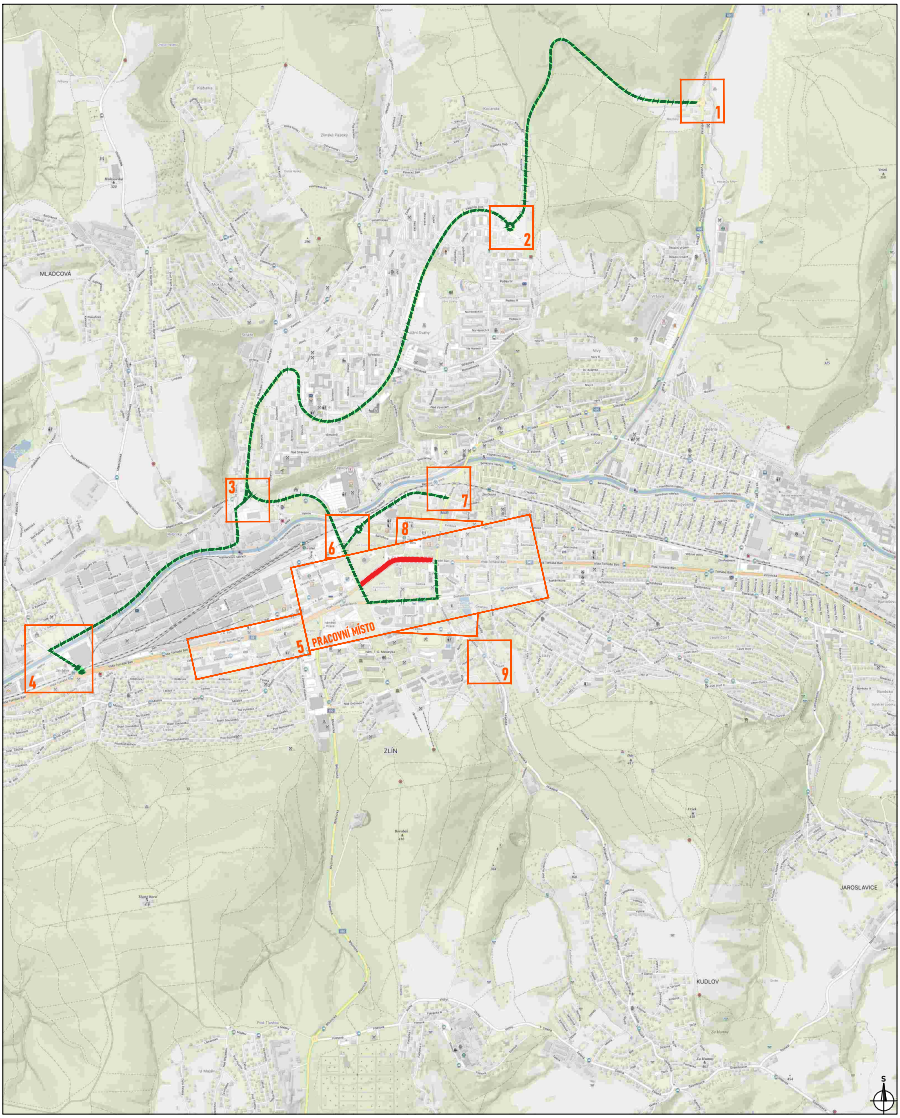
1
2
3
4
5
6
7
8
9
PRACOVNÍ MÍSTO
MLADCOVÁ
ZLÍN
JAROSLAVICE
KUDLOV
S

LEGENDA:

🟥	– pracovní místo
🟦	– pracovní místo jiné stavby (ul. Vavrečkova)
🟪	– pracovní místo jiné stavby (Přehrada)
▬ ▬ ▬	– navržené objízdné trasy
▬ ▬ ▬	– navržená obchozí trasa
▬	– navržené přechodné vodorovné doprani značení
◆ P2	– navržené přechodné svislé dopravní značení
◇ P2	– stávající svislé dopravní značení
✕ P2	– zneplatněné stávající svislé dopravní značení
◇ P2	– přechodné svislé dopravní značení stavby "ul. Vavrečkova"
✕ P2	– zneplatněné svislé dopravní značení v rámci stavby "ul. Vavrečkova"
◇ P2	– přechodné svislé dopravní značení stavby "Přehrada"
✕ P2	– zneplatněné svislé dopravní značení v rámci stavby "Přehrada"

Souhlasíme s přechodnou úpravou provozu, uzavírkou a zvláštním užíváním pozemní komunikace, a navrženými objízdnými a obchozími trasami.
V souladu s ustanovením § 36 odst. 3 zák. č. 500/2004 Sb. Správního řádu se vzdáváme práva vyjádřit se k podkladům rozhodnutí.

Dopravní značení, které bude v rozporu s přechodným dopravním značením, bude dočasně zneplatněno.

ZDROJ MAPOVÝCH PODKLADŮ	Mapy.cz; © Seznam.cz, a.s.	MAPY.CZ

VYPRACOVAL	ZIMÁK	NVB LINE s.r.o. Cukrovar 716 768 21 Kvasice www.nvbline.cz zimak@nvbline.cz tel. 770 187 111	
KONTROLOVAL	JANATA		
UPRAVIL			
INVESTOR	ŘSD s.p.		
ZHOTOVITEL	MI ROADS a.s.		
NÁZEV STAVBY **SILNICE I/49: ZLÍN, UL. OSVOBODITELŮ - TŘ. T. BATI (KB) - UL. ANTONÍNOVA**		FORMÁT	4175 x 595
DOPRAVNĚ INŽENÝRSKÁ OPATŘENÍ **ETAPA 4**		DATUM	11. 6. 2024
		Č. ZAKÁZKY	ZK-23-1707