DETAIL PRACOVNÍHO MÍSTA

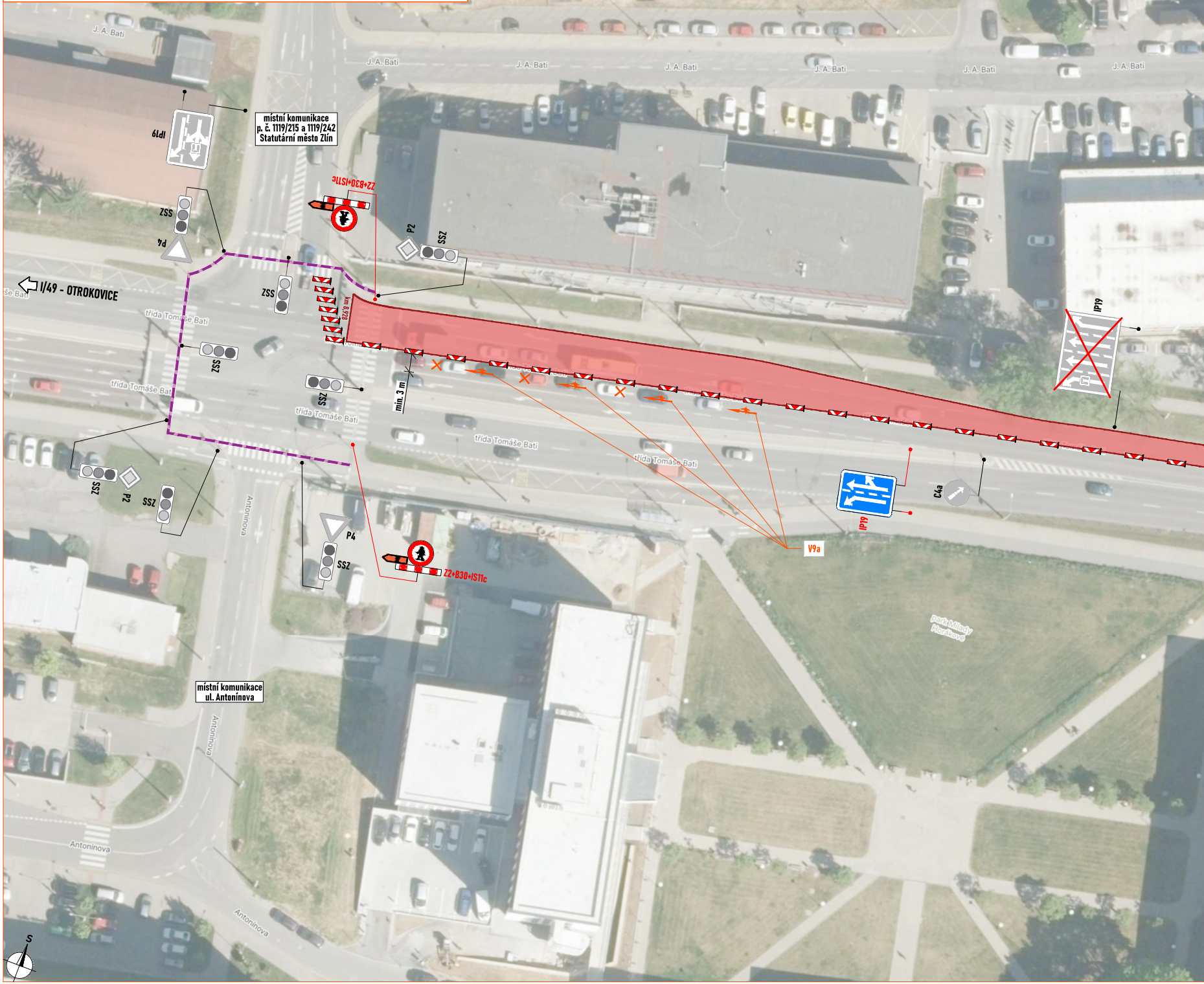

J. A. Bati
IP19
místní komunikace
p. č. 1119/215 a 1119/242
Statutární město Zlín
Z2+B30+IS11c
ZSS
P4
P2
SSZ
I/49 - OTROKOVICE
třída Tomáše Bati
km 8,928
min. 3 m
V9a
IP19
C4a
Z2+B30+IS11c
Antonínova
místní komunikace
ul. Antonínova
Park Milady Horákové
S

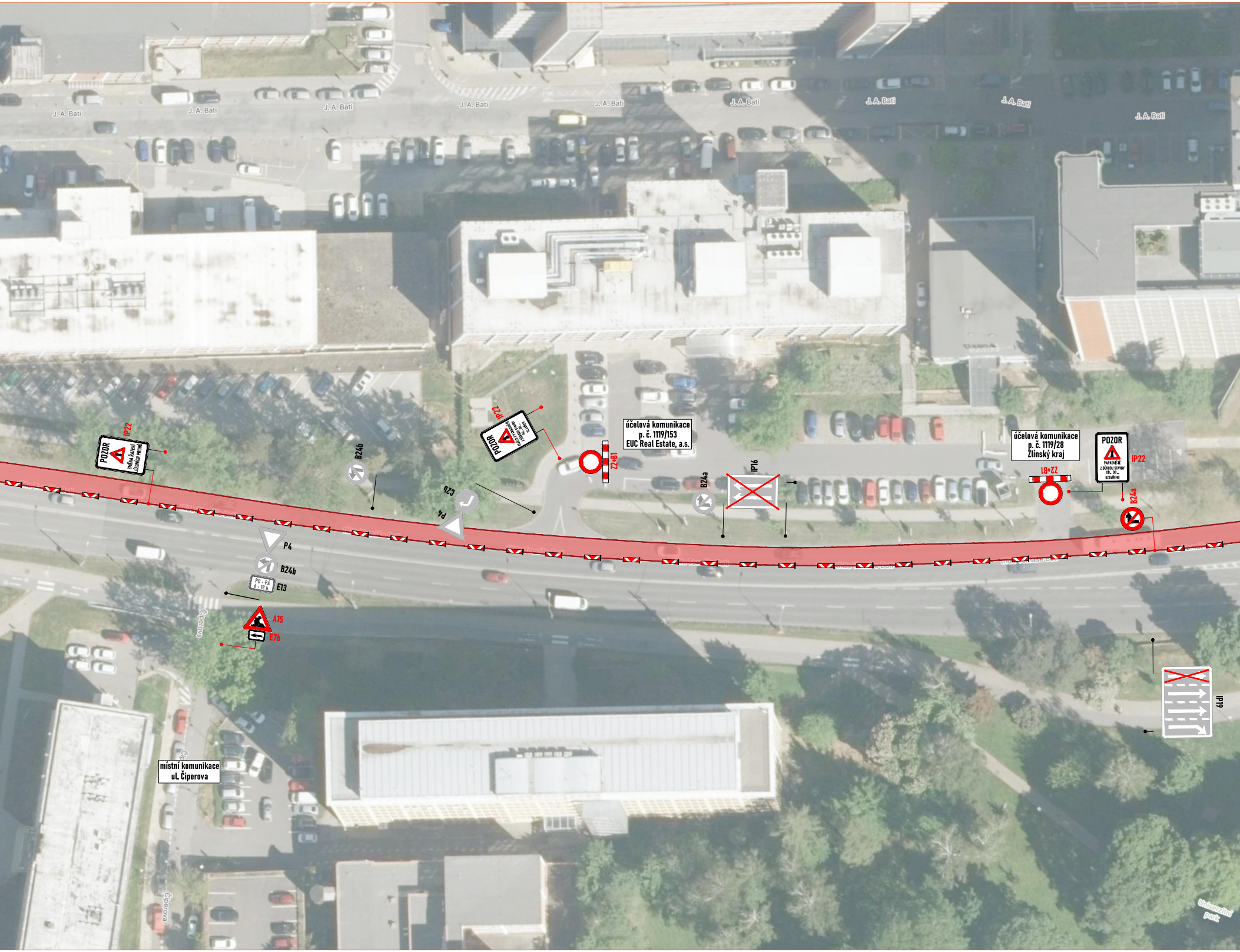
J. A. Bati
POZOR
ZMĚNA ŘAZENÍ JÍZDNÍCH PRUHŮ
IP22
B24b
C2b
P4
POZOR
IP22
Z2+B1
účelová komunikace
p. č. 1119/153
EUC Real Estate, a.s.
B24a
IP16
účelová komunikace
p. č. 1119/28
Zlínský kraj
Z2+B1
POZOR
PARKOVIŠTĚ Z DŮVODU STAVBY OD...DO... UZAVŘENO
IP22
B24a
P4
B24b
PO - PÁ
6 - 18 h.
E13
A15
E7b
Čiperova
IP19
místní komunikace
ul. Čiperova
Univerzitní park


Dvacátá
Desátá
J. A. Bati
J. A. Bati
J. A. Bati
J. A. Bati
J. A. Bati
J. A. Bati
J. A. Bati
J. A. Bati
J. A. Bati
J. A. Bati
IP19
C4b
IS8b
49
UH. HRADIŠTĚ
OTROKOVICE
32
11
P2
A9
SSZ
km 9,800
třída Tomáše Bati
třída Tomáše Bati
třída Tomáše Bati
třída Tomáše Bati
třída Tomáše Bati
třída Tomáše Bati
třída Tomáše Bati
třída Tomáše Bati
třída Tomáše Bati
zachování stávající šířky JP
Štefánikova
Štefánikova
Štefánikova
IP19
min. 3 m
C4a
ZSS
P2
P4
SSZ
ZSS
P2
B28
IP4b
SSZ
ZSS
P2
C4a
Březnická
P4
E2b
IP19
Březnická
II/490 - BŘEZNICE
P3
A15
E7b
náměstí Práce


III/49016 - JIŽNÍ SVAHY
Gahurova
ZSS
IP4b
IP19
J.A. Bati
ZSS
P4
A15
E3a
100 m
třída Tomáše Bati
STOP
P6
SSZ
ZSS
P2
IJ4a
IP4b
B28
A15
E3a
100 m
III/49016
IP19
JIŽNÍ SVAHY
MLADCOVÁ
OLOMOUC
BRNO
UH. HRADIŠTĚ
OTROKOVICE
49
490
IS6d
IS6d
VSETÍN
LUHAČOVICE
49
Policie
IS3b
VIZOVICE
49
IS3b
VSETÍN
IP19
IP19
B24a
ZSS
P2
Štefánikova
IP19
IS3a
HOLEŠOV
IS3a
LUHAČOVICE
IS3a
VIZOVICE
49
ZSS
P2
I/49 - VIZOVICE
místní komunikace
ul. Gahurova

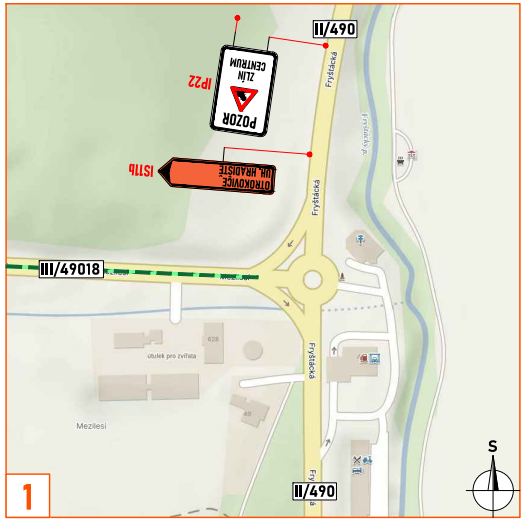
1
II/490
IP22
POZOR
ZLÍN
CENTRUM
IS11b
OTROKOVICE
UH. HRADIŠTĚ
Fryštácká
III/49018
útulek pro zvířata
Mezilesí
II/490
S

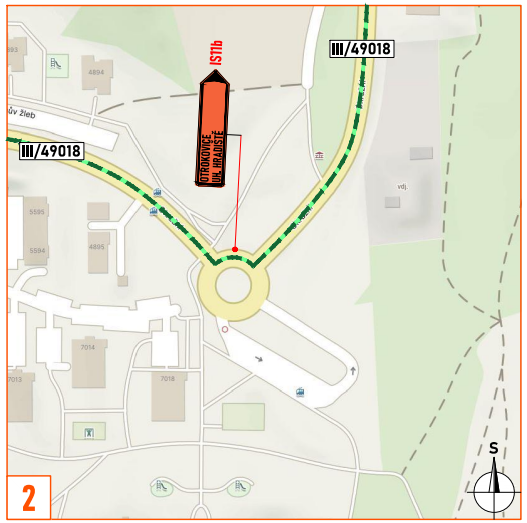
2
IS11b
OTROKOVICE
UH. HRADIŠTĚ
III/49018
III/49018
S

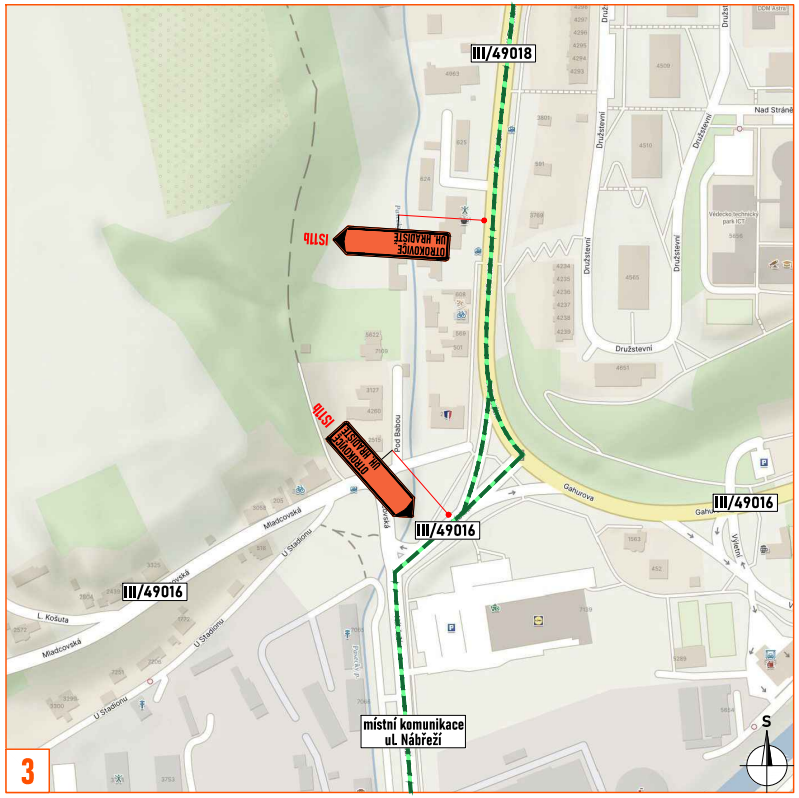
III/49018
OTROKOVICE
UH. HRADIŠTĚ
IS11b
III/49016
III/49016
III/49016
místní komunikace
ul. Nábřeží
S
3

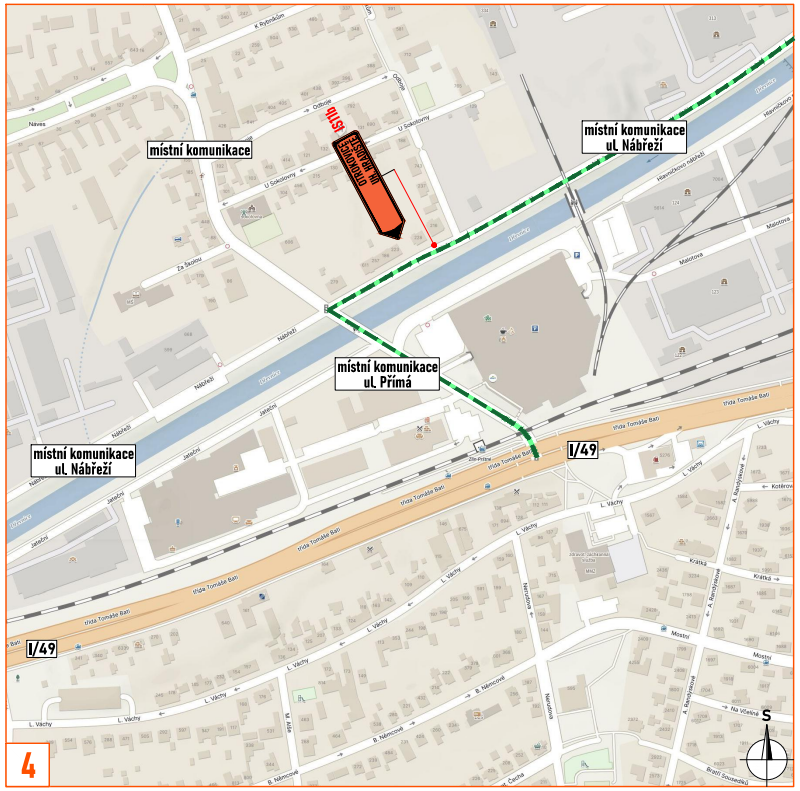
místní komunikace
místní komunikace
ul. Nábřeží
IS11b
místní komunikace
ul. Přímá
místní komunikace
ul. Nábřeží
I/49
I/49
S
4

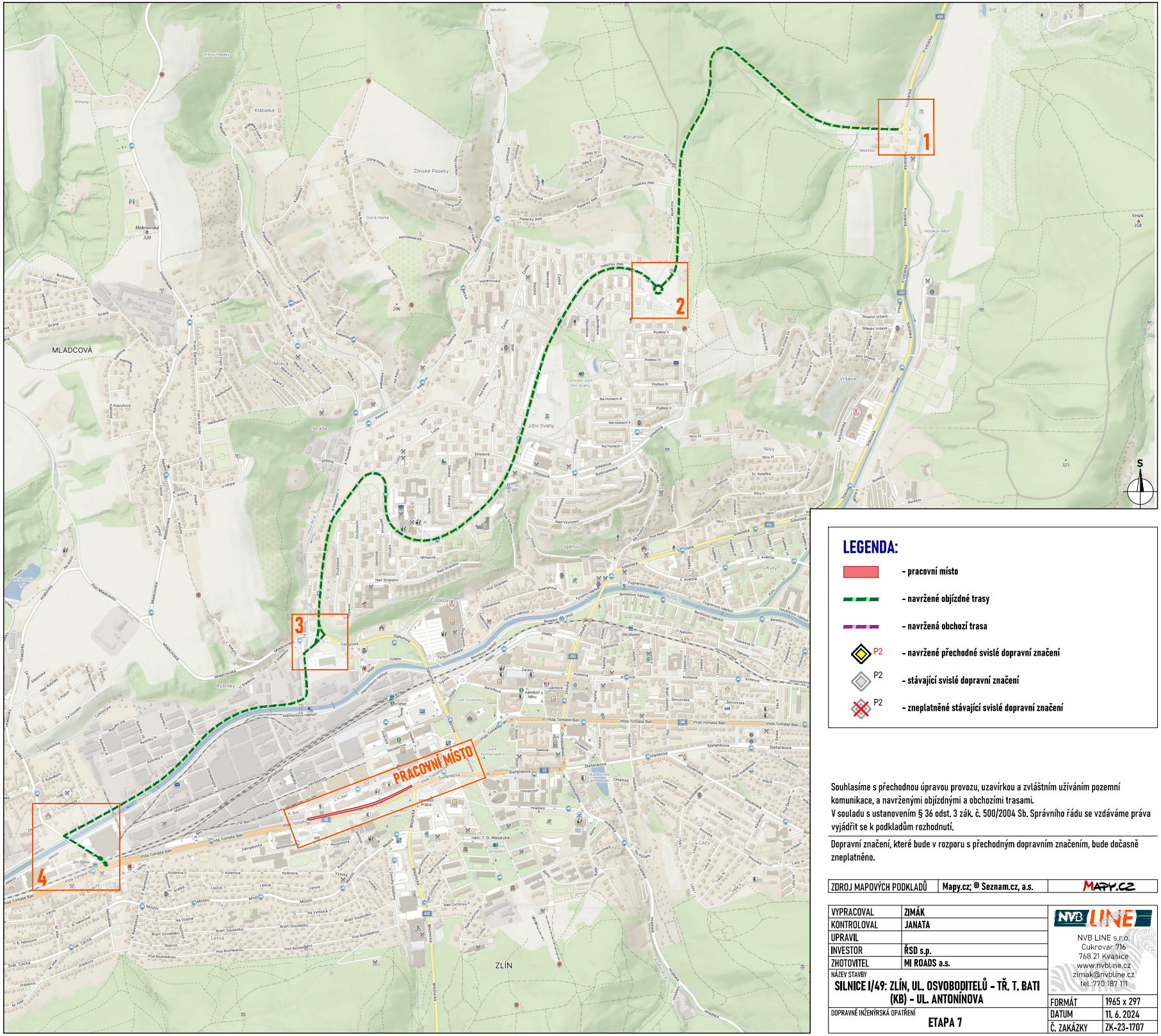
1
2
3
4
MLADCOVÁ
PRACOVNÍ MÍSTO
ZLÍN
S

LEGENDA:

🟥	- pracovní místo
▬ ▬ ▬	- navržené objízdné trasy
▬ ▬ ▬	- navržená obchozí trasa
◆ P2	- navržené přechodné svislé dopravní značení
◇ P2	- stávající svislé dopravní značení
✕ P2	- zneplatněné stávající svislé dopravní značení

Souhlasíme s přechodnou úpravou provozu, uzavírkou a zvláštním užíváním pozemní komunikace, a navrženými objízdnými a obchozími trasami.
V souladu s ustanovením § 36 odst. 3 zák. č. 500/2004 Sb. Správního řádu se vzdáváme práva vyjádřit se k podkladům rozhodnutí.

Dopravní značení, které bude v rozporu s přechodným dopravním značením, bude dočasně zneplatněno.

ZDROJ MAPOVÝCH PODKLADŮ	Mapy.cz; © Seznam.cz, a.s.	MAPY.CZ

VYPRACOVAL	ZIMÁK
KONTROLOVAL	JANATA
UPRAVIL	
INVESTOR	ŘSD s.p.
ZHOTOVITEL	MI ROADS a.s.

NÁZEV STAVBY

SILNICE I/49: ZLÍN, UL. OSVOBODITELŮ - TŘ. T. BATI (KB) - UL. ANTONÍNOVA

DOPRAVNĚ INŽENÝRSKÁ OPATŘENÍ

ETAPA 7

NVB LINE
NVB LINE s.r.o.
Cukrovar 716
768 21 Kvasice
www.nvbline.cz
zimak@nvbline.cz
tel.:770 187 111

FORMÁT	1965 x 297
DATUM	11. 6. 2024
Č. ZAKÁZKY	ZK-23-1707