
I/49 - OTROKOVICE
místní komunikace
p. č. 1119/215 a 1119/242
Statutární město Zlín
místní komunikace
ul. Antoninova
třída Tomáše Bati
J. A. Bati
A15
E3a
P4
B24b
E13
A15
E7b
místní komunikace
ul. Čiperova
IP19
zachování stávající úžiny JP
A9
S52
C4a
S52
P2
S52
P2
II/490 - BŘEZNICE

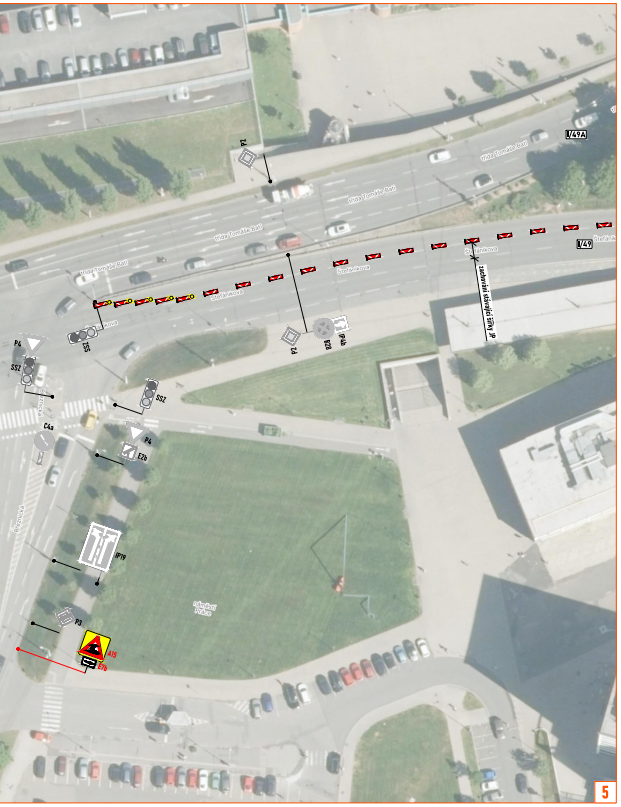
I/49A
I/49
zachování stávající šířky JP
IP19
P4
SS2
C4a
E7b
A15
Z4
B28
IP4b

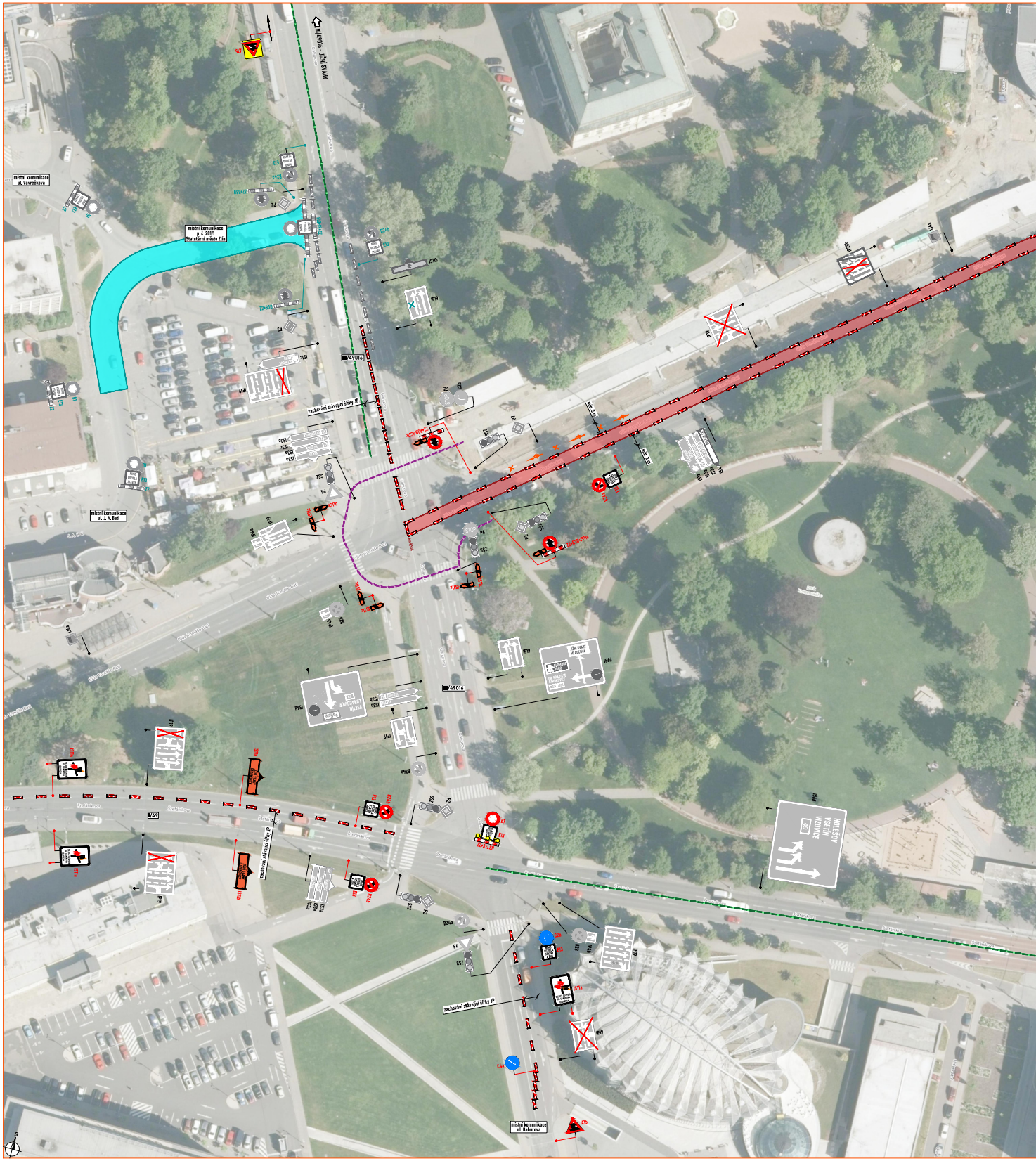
III/49016 - JIŽNÍ SVAHY
místní komunikace ul. Vavrečkova
místní komunikace p. č. 201/1 Statutární město Zlín
místní komunikace ul. J. A. Bati
místní komunikace ul. Gahurova
I/49016
I/49
zachování stávající šířky JP
A15
E13
B24a
B24b
Z2+B30
Z2+E13+Z2
P2
P3
P4
P6
B1
E2b
IP19
IS11b
IS11c
IS3a
IS3b
IS3d
IS4d
IS6d
IP15d
SS2
B28
IP4b
C2b
C4a
Z2+3xE8N
IS10
HOLEŠOV
VSETÍN
VIZOVICE
49
VSETÍN
LUHAČOVICE
JIŽNÍ SVAHY
MLADCOVÁ
min. 3 m

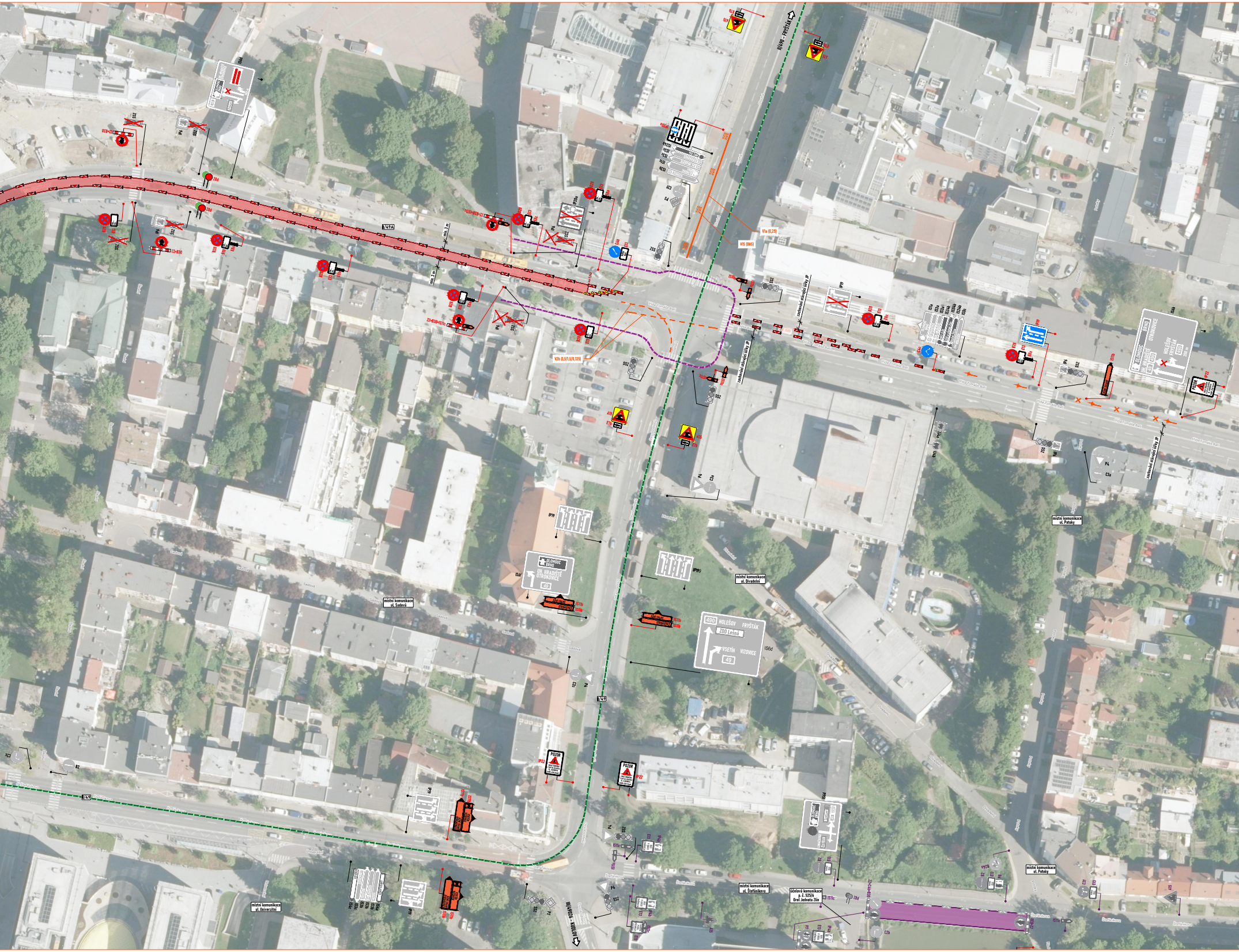
II/490 - FRYŠTÁK
III/49026 - KUDLOV
I/49A
I/49
V1a (0,25)
V15 (BUS)
V2b (1,5/1,5/0,125)
zachování stávající šířky JP
zachování stávající šířky JP
zachování stávající šířky JP
min. 3 m
min. 3 m
IS6d
490 HOLEŠOV FRYŠTÁK
ZOO Lešná
VSETÍN VIZOVICE
49
IS6f
OLOMOUC BRNO
UH. HRADIŠTĚ OTROKOVICE
49
IS6b
OLOMOUC BRNO
UH. HRADIŠTĚ 49 490 OTROKOVICE
HOLEŠOV FRYŠTÁK 490
200 m
IP19
IP19
IP19
IP22
POZOR
IP22
POZOR
IP22
POZOR
IS11b
IS11b
IS11a
IS11c
SSZ
SSZ
P4
P2
E13
IP4b
Z8d
Z2+C4b+E30
A15
místní komunikace ul. Divadelní
místní komunikace ul. Sadová
místní komunikace ul. Potoky
místní komunikace ul. Univerzitní
místní komunikace ul. Štefánikova
místní komunikace ul. Potoky
účelová komunikace p. č. 525/6 Orel Jednota Zlín
Sadová
Divadelní
Štefánikova
třída Tomáše Bati

DETAIL PRACOVNÍHO MÍSTA

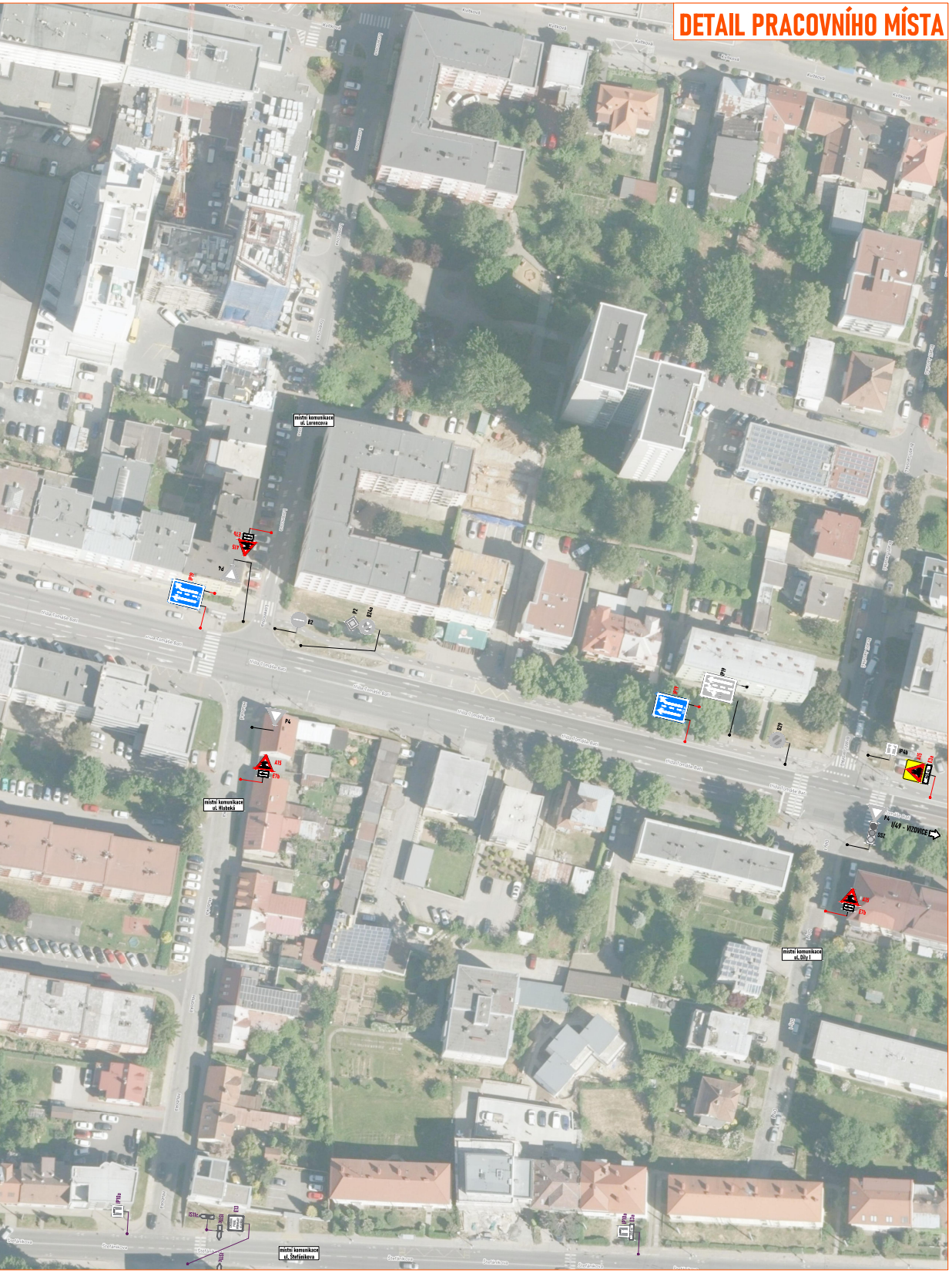
místní komunikace ul. Lorencova
místní komunikace ul. Hluboká
místní komunikace ul. Díly I
místní komunikace ul. Štefánikova
U49 - VIZOVICE
P4
SS2
B2
P2
A15
E7b
IP19
IS11c
E13

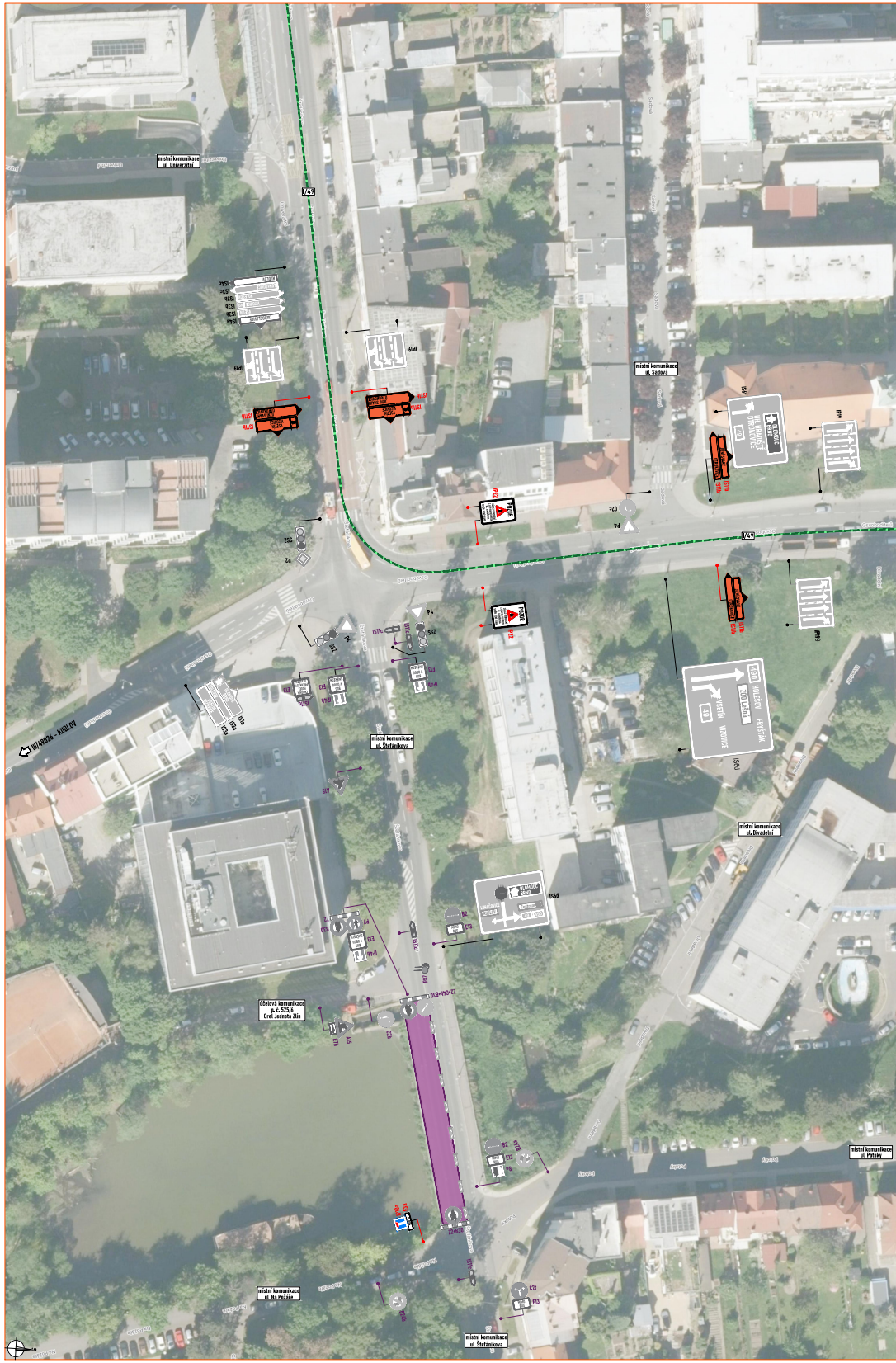
místní komunikace ul. Univerzitní
místní komunikace ul. Sadová
místní komunikace ul. Štefánikova
místní komunikace ul. Divadelní
účelová komunikace p. č. 525/6 Orel Jednota Zlín
místní komunikace ul. Na Požáře
místní komunikace ul. Potoky
III/49026 - KUDLOV
I/49
POZOR
IP22
IP19
IS11b
IS6d
IS3a
IS4c
P4
P2
SS2
A15
E7b
E13
B2
C2b
C2f
Z2+B30
OLOMOUC BRNO
UH. HRADIŠTĚ OTROKOVICE
490 HOLEŠOV FRYŠTÁK
ZOO Lešná
VSETÍN VIZOVICE
49

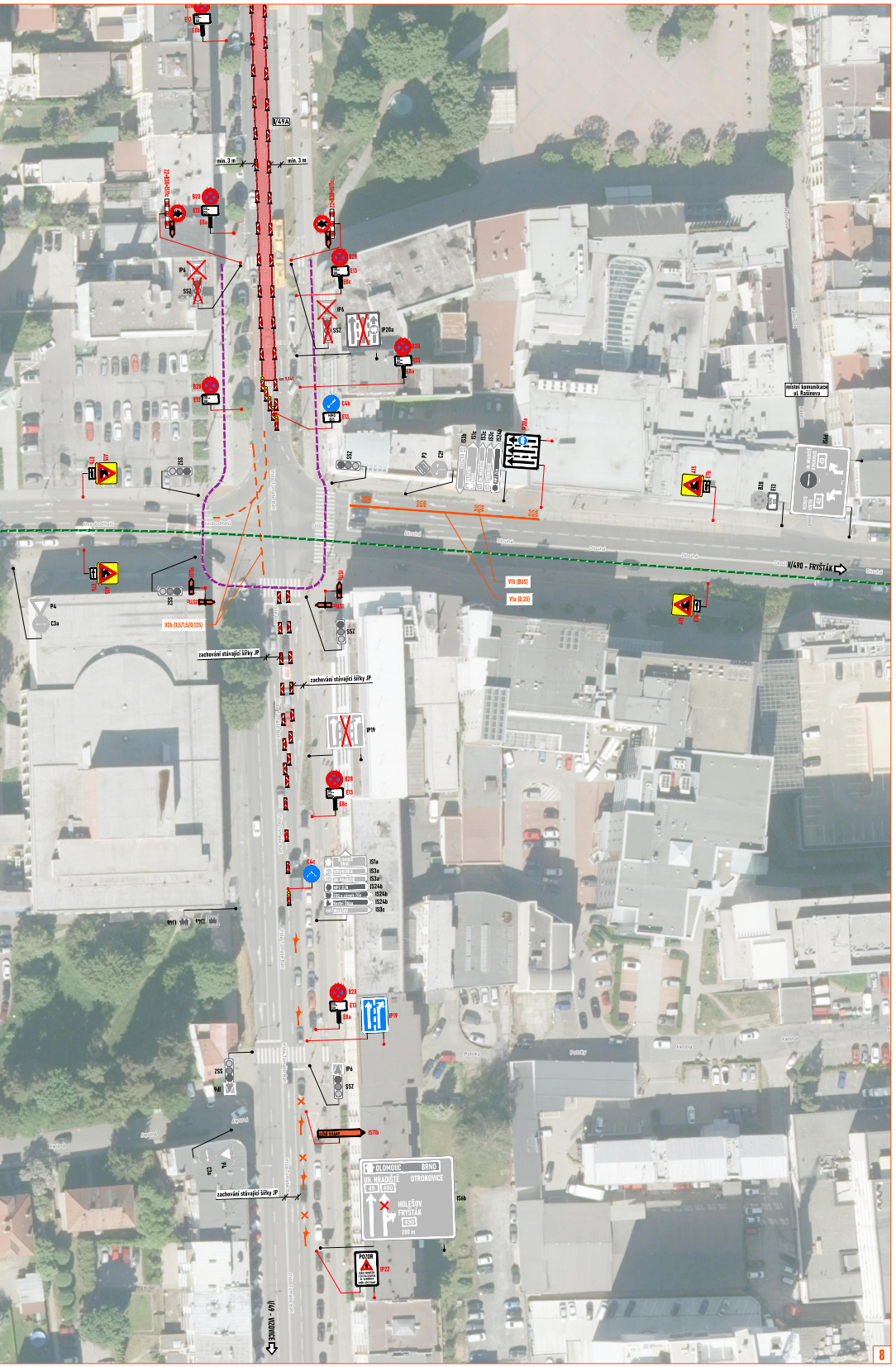
8
I/49A
min. 3 m
I/490 - FRYŠTÁK
V13 (BUS)
V1a (0,25)
V2b (1,5/1,5/0,125)
zachování stávající šířky JP
místní komunikace ul. Rašínova
OLOMOUC
BRNO
UH. HRADIŠTĚ
OTROKOVICE
HOLEŠOV
FRYŠTÁK
I/49 - VIZOVICE

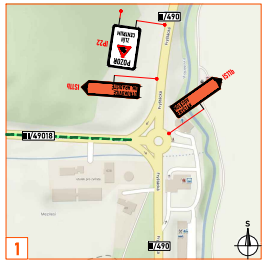
1
I/490
I/49018

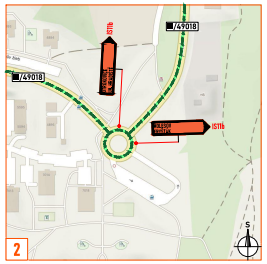

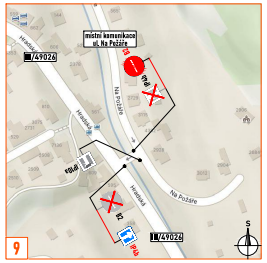
9
místní komunikace ul. Na Požáře
I/49026

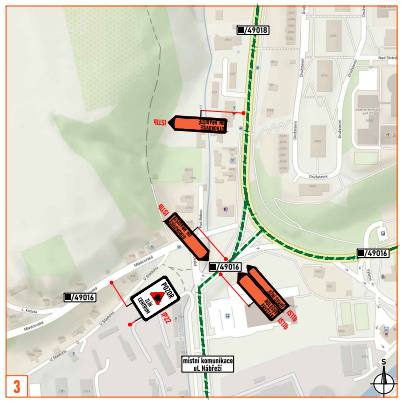
3
I/49018
I/49016
místní komunikace ul. Nábřeží

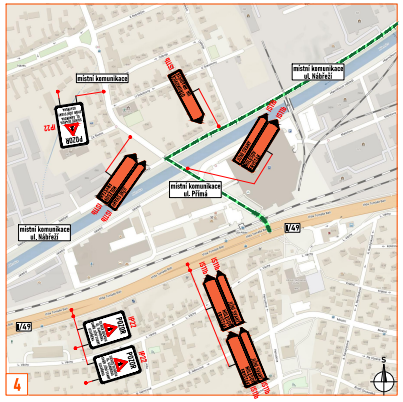
4
místní komunikace
místní komunikace ul. Nábřeží
místní komunikace ul. Přímá
I/49

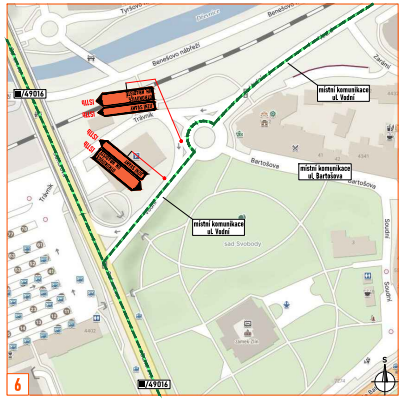
6
I/49016
místní komunikace ul. Vodní
místní komunikace ul. Bartošova
místní komunikace ul. Vodní

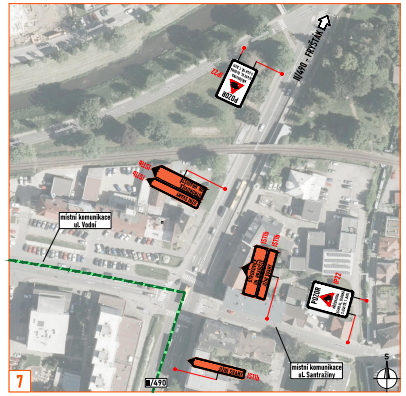
7
I/490 - FRYŠTÁK
místní komunikace ul. Vodní
místní komunikace ul. Santražiny
I/490

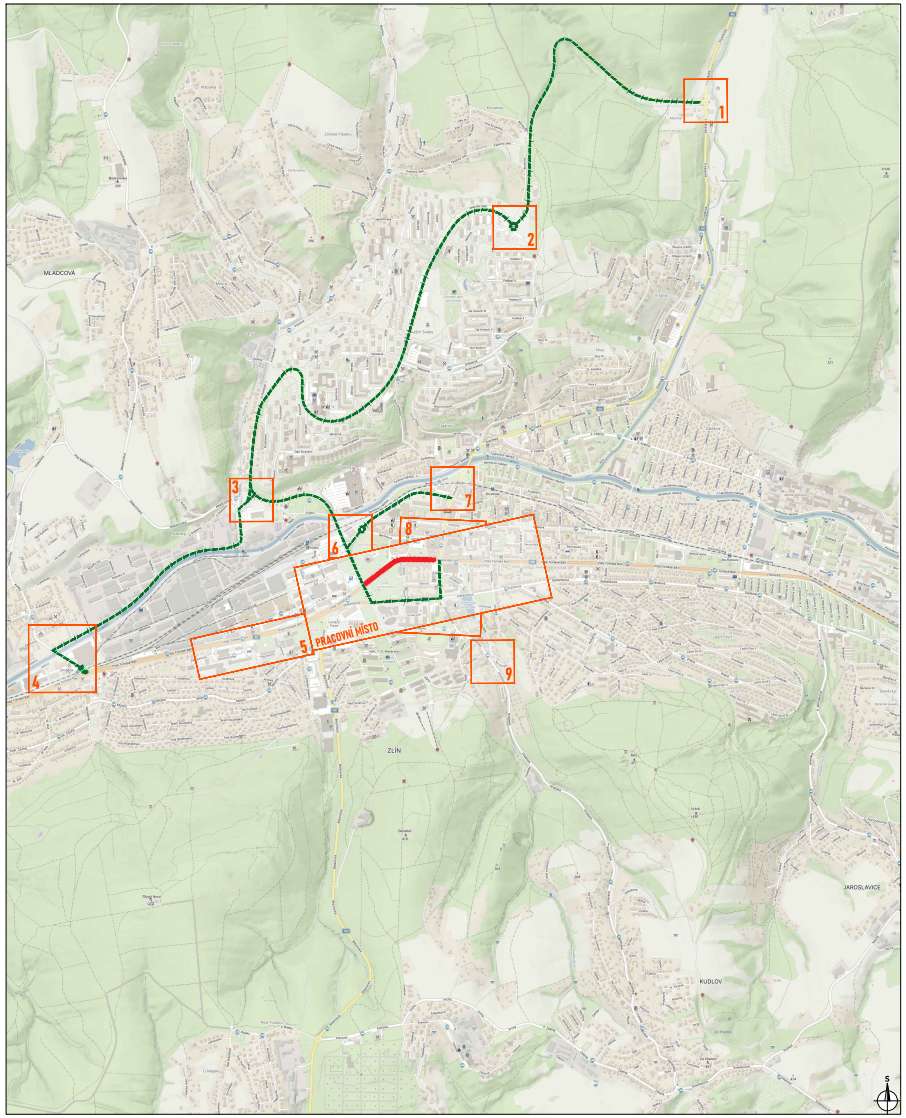
1
2
3
4
5
6
7
8
9
PRACOVNÍ MÍSTO
MLADCOVÁ
ZLÍN
JAROSLAVICE
KUDLOV

LEGENDA:

🟥	– pracovní místo
🟦	– pracovní místo jiné stavby (ul. Vavrečkova)
🟪	– pracovní místo jiné stavby (Přehrada)
▬ ▬ ▬	– navržené objízdné trasy
▬ ▬ ▬	– navržená obchozí trasa
▬	– navržené přechodné vodorovné dopraní značení
◆ P2	– navržené přechodné svislé dopravní značení
◇ P2	– stávající svislé dopravní značení
☒ P2	– zneplatněné stávající svislé dopravní značení
◇ P2	– přechodné svislé dopravní značení stavby "ul. Vavrečkova"
☒ P2	– zneplatněné svislé dopravní značení v rámci stavby "ul. Vavrečkova"
◇ P2	– přechodné svislé dopravní značení stavby "Přehrada"
☒ P2	– zneplatněné svislé dopravní značení v rámci stavby "Přehrada"

Souhlasíme s přechodnou úpravou provozu, uzavírkou a zvláštním užíváním pozemní komunikace, a navrženými objízdnými a obchozími trasami.
V souladu s ustanovením § 36 odst. 3 zák. č. 500/2004 Sb. Správního řádu se vzdáváme práva vyjádřit se k podkladům rozhodnutí.

Dopravní značení, které bude v rozparu s přechodným dopravním značením, bude dočasně zneplatněno.

ZDROJ MAPOVÝCH PODKLADŮ	Mapy.cz; © Seznam.cz, a.s.	MAPY.CZ

VYPRACOVAL	ZIMÁK	NVB LINE s.r.o. Cukrovar 716 768 21 Kvasice www.nvbline.cz zimak@nvbline.cz tel.: 710 187 111
KONTROLOVAL	JANATA	
UPRAVIL		
INVESTOR	ŘSD s.p.	
ZHOTOVITEL	MI ROADS a.s.	
NÁZEV STAVBY	SILNICE I/49: ZLÍN, UL. OSVOBODITELŮ - TŘ. T. BATI (KB) - UL. ANTONÍNOVA	FORMÁT: 4080 x 595
DOPRAVNĚ INŽENÝRSKÁ OPATŘENÍ	ETAPA 3	DATUM: 11. 6. 2024
		Č. ZAKÁZKY: ZK-23-1707