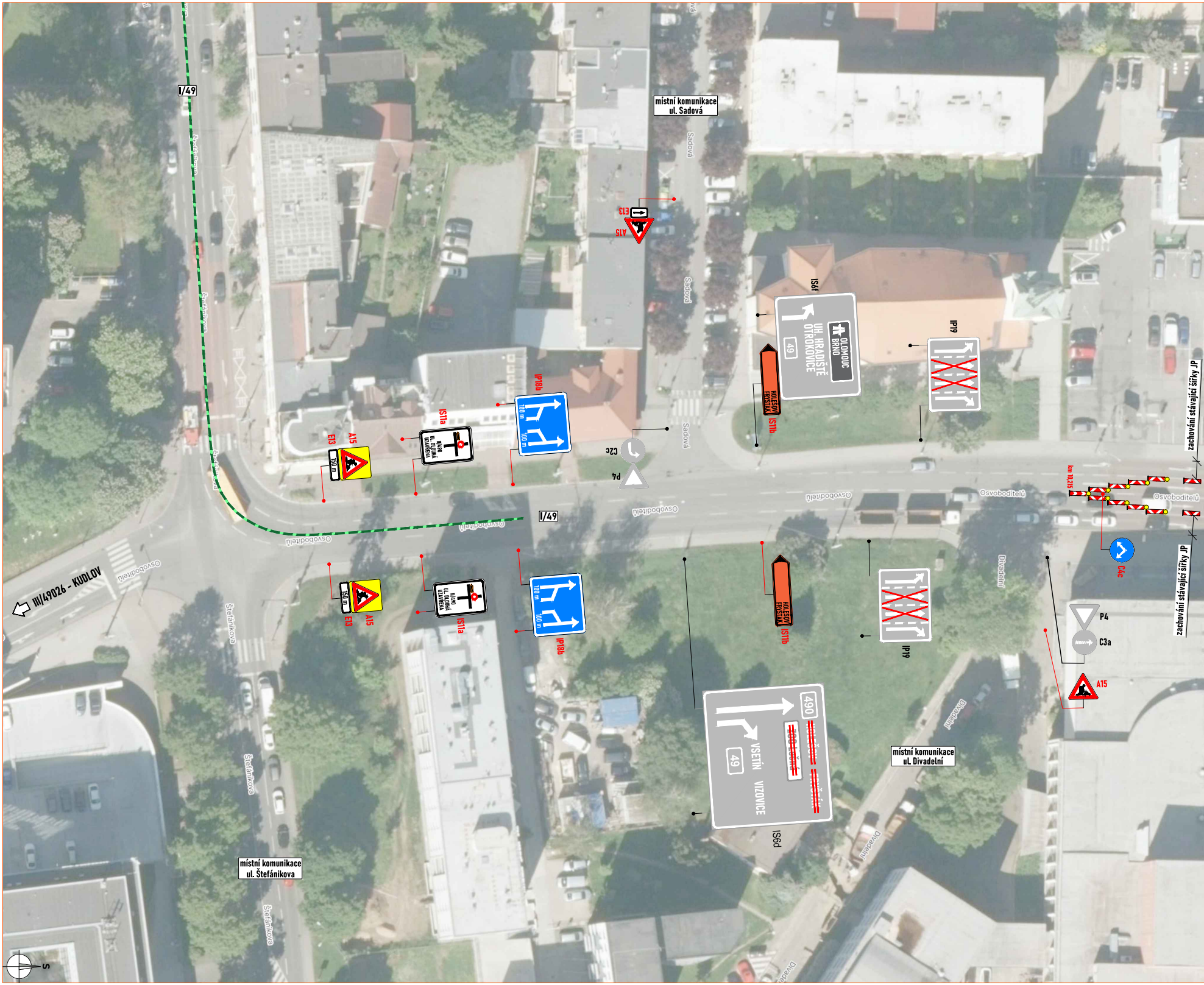
I/49
místní komunikace
ul. Sadová
E13
A15
IS6f
UH. HRADIŠTĚ
OTROKOVICE
49
OLOMOUC
BRNO
HOLEŠOV
FRYŠTÁK
IS11b
IP19
IP18b
100 m
100 m
IS11a
II/490
UL. DLOUHÁ
UZAVŘENA
E13
150 m
A15
C2c
P4
Sadová
km 10,215
Osvoboditelů
zachování stávající šířky JP
zachování stávající šířky JP
C4c
P4
C3a
A15
I/49
III/49026 - KUDLOV
Štefánikova
Divadelní
490
~~HOLEŠOV~~
~~FRYŠTÁK~~
VSETÍN
VIZOVICE
49
IS6d
místní komunikace
ul. Divadelní
místní komunikace
ul. Štefánikova
S

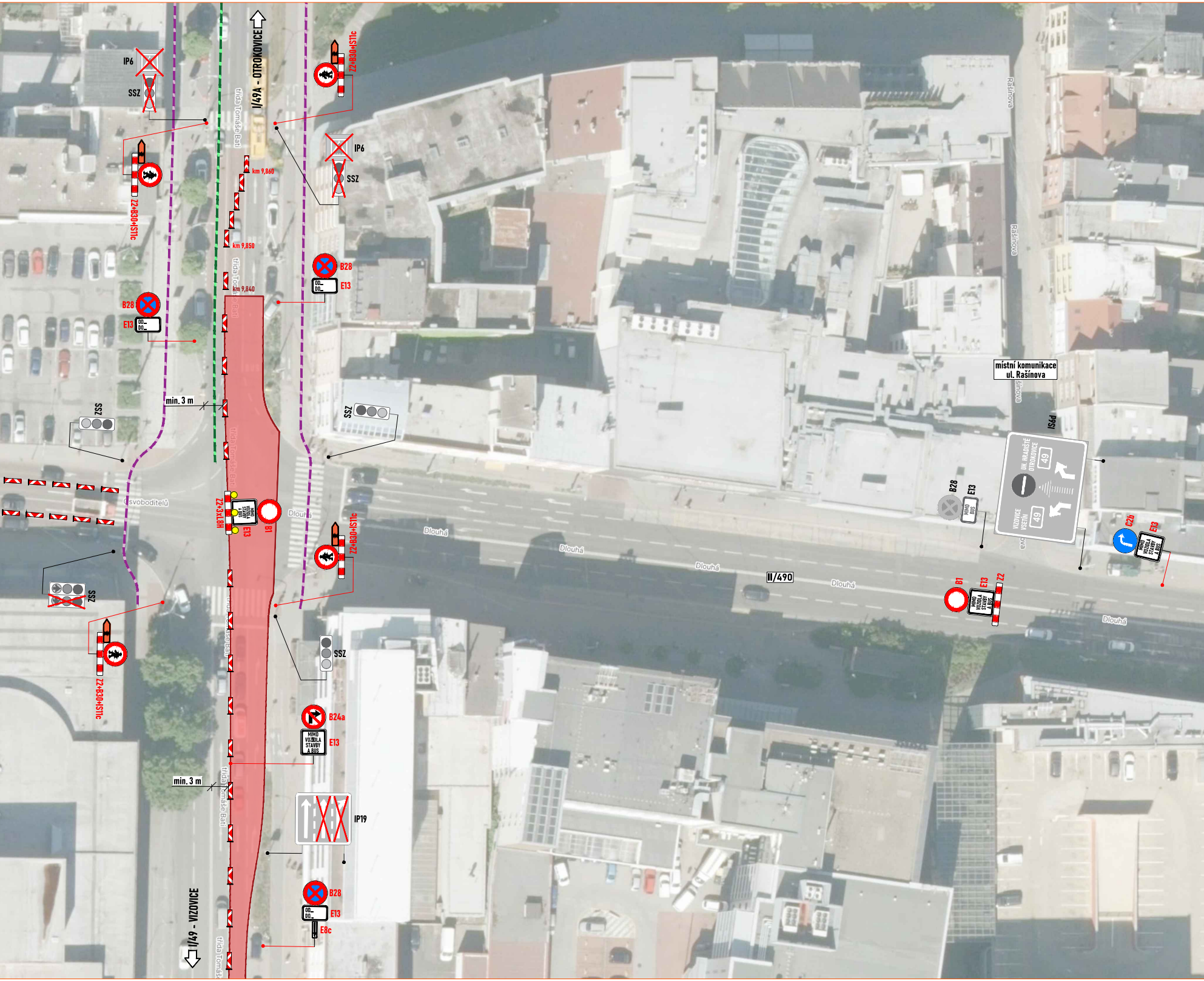
I/49A - OTROKOVICE
IP6
SSZ
Z2+B30+IS11c
Z2+B30+IS11c
IP6
SSZ
třída Tomáše Bati
km 9,860
km 9,850
km 9,840
B28
E13
B28
E13
min. 3 m
SSZ
SSZ
Osvoboditelů
Z2+3xL8H
E13
B1
Dlouhá
Z2+B30+IS11c
SSZ
Z2+B30+IS11c
místní komunikace
ul. Rašínova
Rašínova
IS9d
UH. HRADIŠTĚ
OTROKOVICE
49
VIZOVICE
VSETÍN
49
B28
E13
MIMO
BUS
C2b
E13
MIMO
VOZIDLA
STAVBY
A BUS
B1
E13
Z2
II/490
SSZ
B24a
E13
MIMO
VOZIDLA
STAVBY
A BUS
min. 3 m
IP19
B28
E13
E8c
I/49 - VIZOVICE

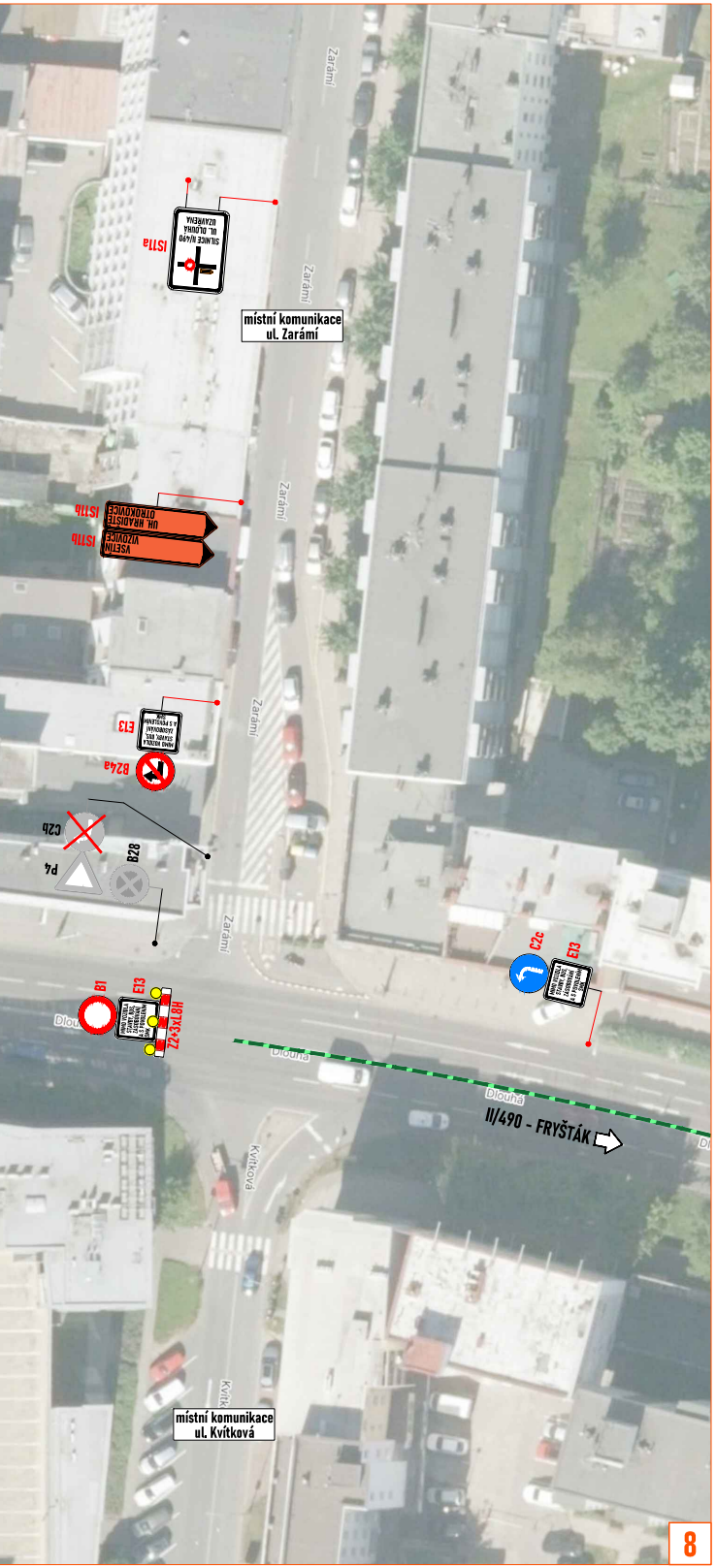
IS11a
SILNICE II/490
UL. DLOUHÁ
UZAVŘENA
místní komunikace
ul. Zarámí
Zarámí
IS11b
UH. HRADIŠTĚ
OTROKOVICE
IS11b
VSETÍN
VIZOVICE
E13
B24a
C2b
P4
B28
B1
E13
Z2+3xL8H
C2c
E13
Dlouhá
Kvítková
II/490 - FRYŠTÁK
místní komunikace
ul. Kvítková

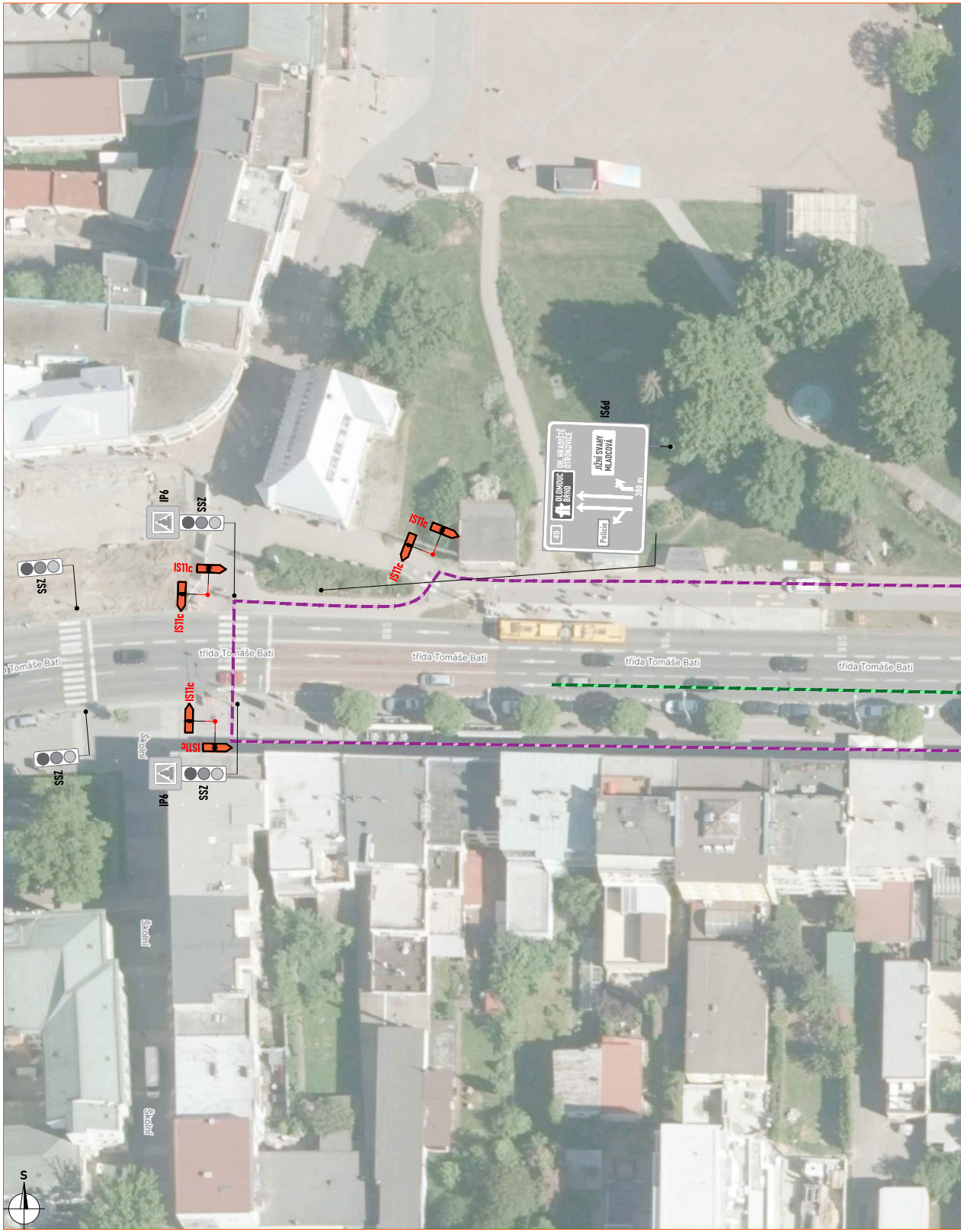
IS6d
UH. HRADIŠTĚ
OTROKOVICE
JIŽNÍ SVAHY
MLADCOVÁ
OLOMOUC
BRNO
300 m
49
Policie
IS11c
IS11c
IP6
SSZ
SSZ
IS11c
IS11c
třída Tomáše Bati
IS11c
IS11c
SSZ
SSZ
IP6
Školní
S

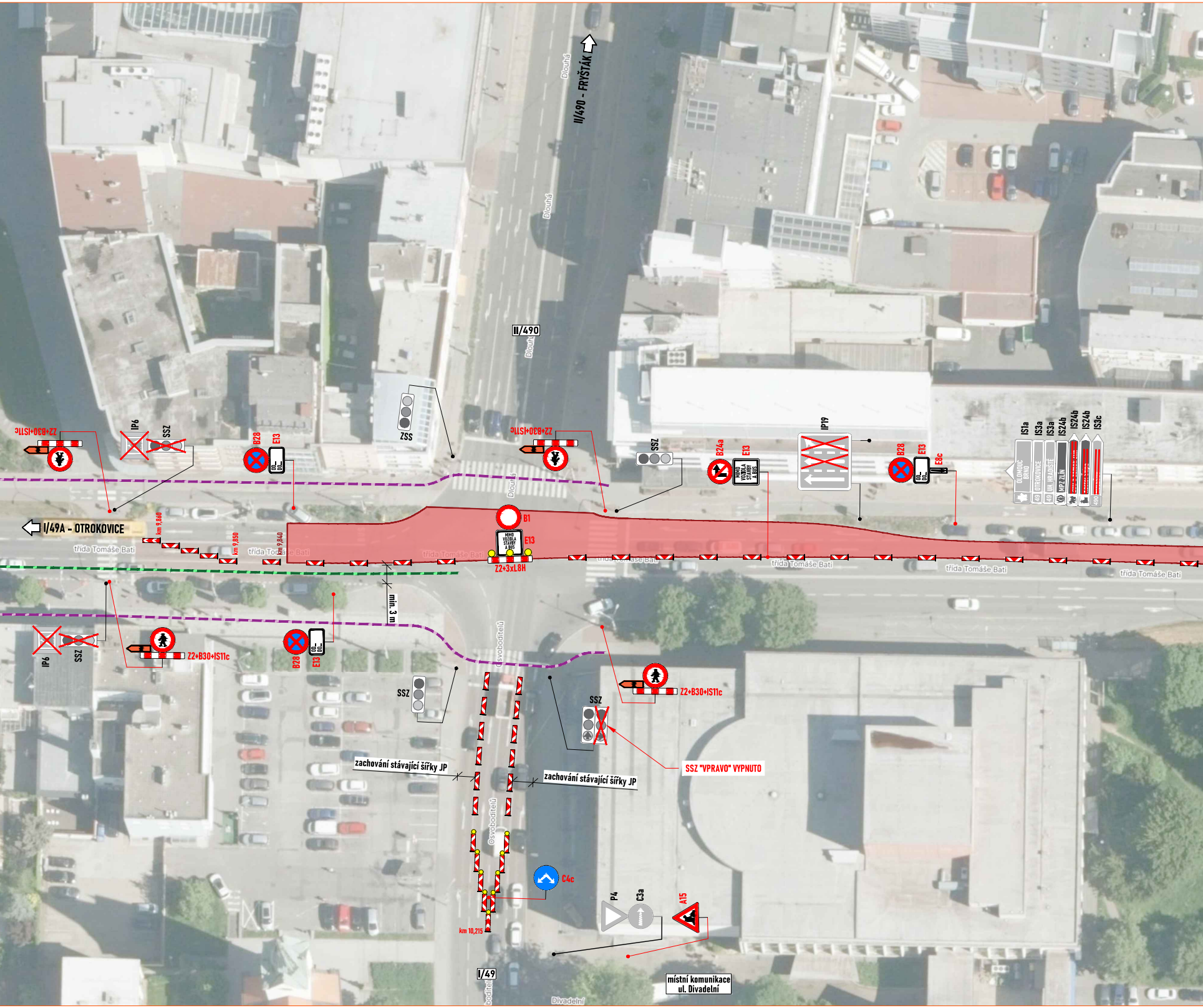
II/490 - FRYŠTÁK
Dlouhá
Dlouhá
II/490
Dlouhá
ZSS
Z2+B30+IS11c
IP6
SSZ
B28
E13
Z2+B30+IS11c
SSZ
B24a
E13
MIMO VOZIDLA STAVBY A BUS
IP19
B28
E13
E8c
IS1a
IS3a
IS3a
IS24b
IS24b
IS24b
IS3c
OLOMOUC BRNO
OTROKOVICE
UH. HRADIŠTĚ
MPZ ZLÍN
49
49
490
I/49A - OTROKOVICE
km 9,860
km 9,850
km 9,840
třída Tomáše Bati
třída Tomáše Bati
třída Tomáše Bati
třída Tomáše Bati
třída Tomáše Bati
třída Tomáše Bati
třída Tomáše Bati
B1
MIMO VOZIDLA STAVBY A BUS
E13
Z2+3xL8H
min. 3 m
IP6
SSZ
Z2+B30+IS11c
B28
E13
Osvoboditelů
SSZ
SSZ
Z2+B30+IS11c
SSZ "VPRAVO" VYPNUTO
zachování stávající šířky JP
zachování stávající šířky JP
Osvoboditelů
C4c
P4
C3a
A15
km 10,215
I/49
Osvoboditelů
místní komunikace ul. Divadelní
Divadelní

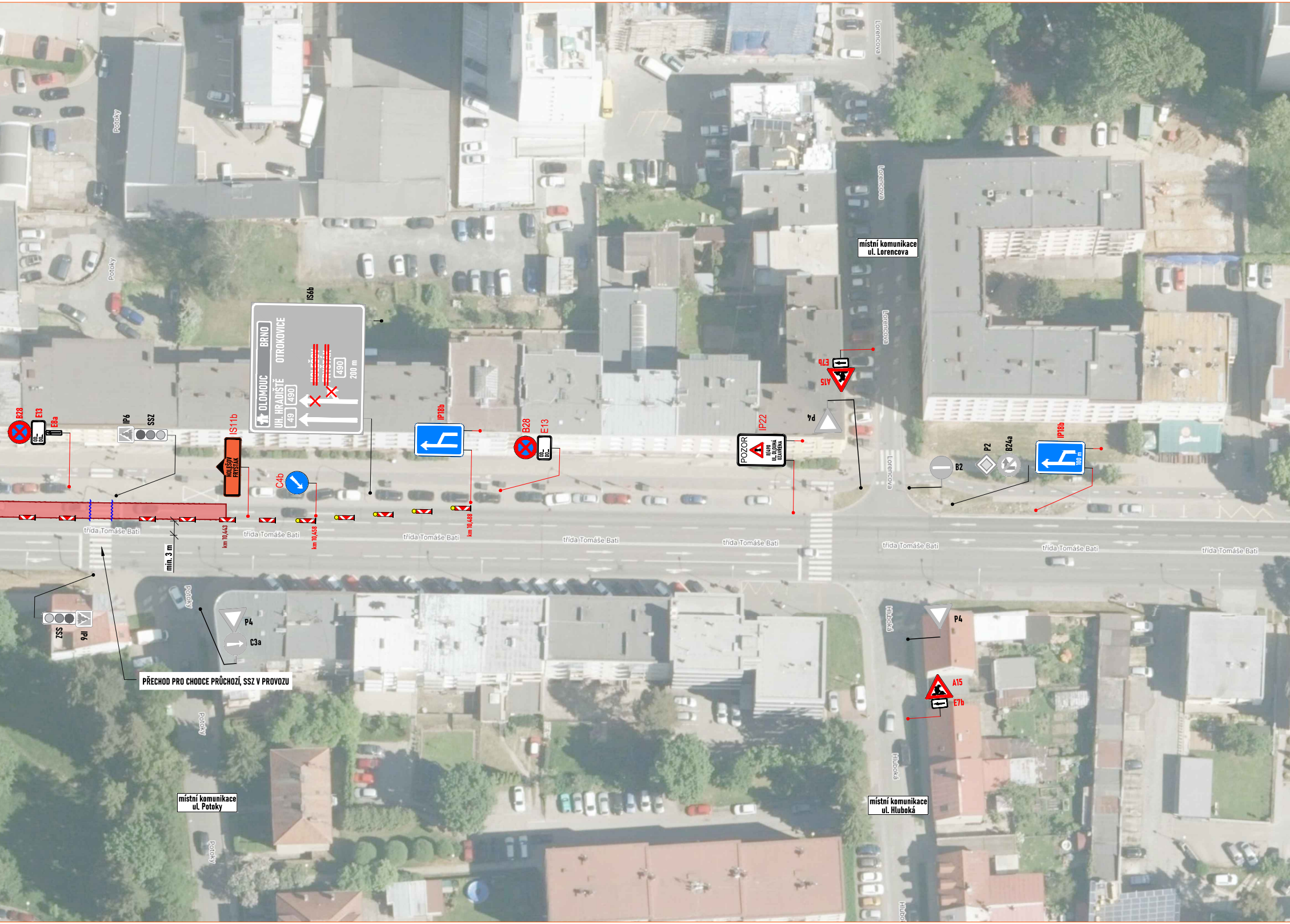
B28
E13
E8a
IP6
SSZ
IS11b
HOLEŠOV
FRYŠTÁK
IS6b
BRNO
OTROKOVICE
OLOMOUC
UH. HRADIŠTĚ
49
490
HOLEŠOV
FRYŠTÁK
490
200 m
C4b
IP18b
B28
E13
IP22
POZOR
II/490
UL. DLOUHÁ
UZAVŘENA
P4
A15
E7b
místní komunikace
ul. Lorencova
Lorencova
B2
P2
B24a
IP18b
100 m
km 10,443
km 10,458
km 10,488
třída Tomáše Bati
min. 3 m
Potoky
P4
C3a
SSZ
IP6
PŘECHOD PRO CHODCE PRŮCHOZÍ, SSZ V PROVOZU
místní komunikace
ul. Potoky
Hluboká
P4
A15
E7b
místní komunikace
ul. Hluboká

DETAIL PRACOVNÍHO MÍSTA


Bratří Jaroňků
místní komunikace
ul. Bratří Jaroňků
IP19
IP18b
200 m
B29
IP4b
P4
SSZ
A15
E3a
300 m
IP19
třída Tomáše Bati
Tomáše Bati
P4
SSZ
I/49 - VIZOVICE
A15
E7b
Díly I
místní komunikace
ul. Díly I

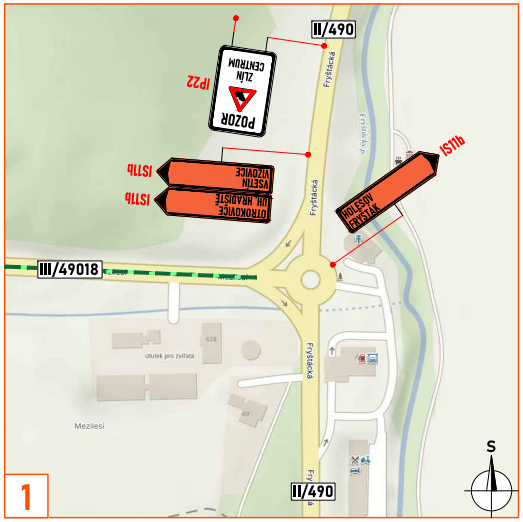
II/490
POZOR
ZLÍN
CENTRUM
IP22
IS11b
VIZOVICE
VSETÍN
IS11b
OTROKOVICE
UH. HRADIŠTĚ
HOLEŠOV
FRYŠTÁK
IS11b
III/49018
Fryštácká
útulek pro zvířata
Mezilesí
II/490
S
1

III/49016
L. Košuta
Mladcovská
U Stadionu
3

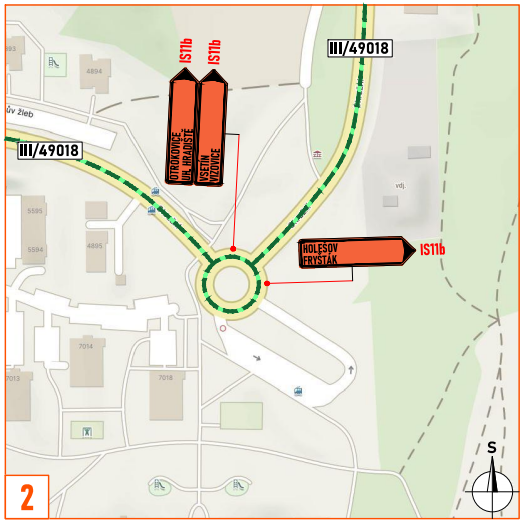
III/49018
III/49018
IS11b
IS11b
OTROKOVICE
UH. HRADIŠTĚ
VSETÍN
VIZOVICE
HOLEŠOV
FRYŠTÁK
IS11b
S

2

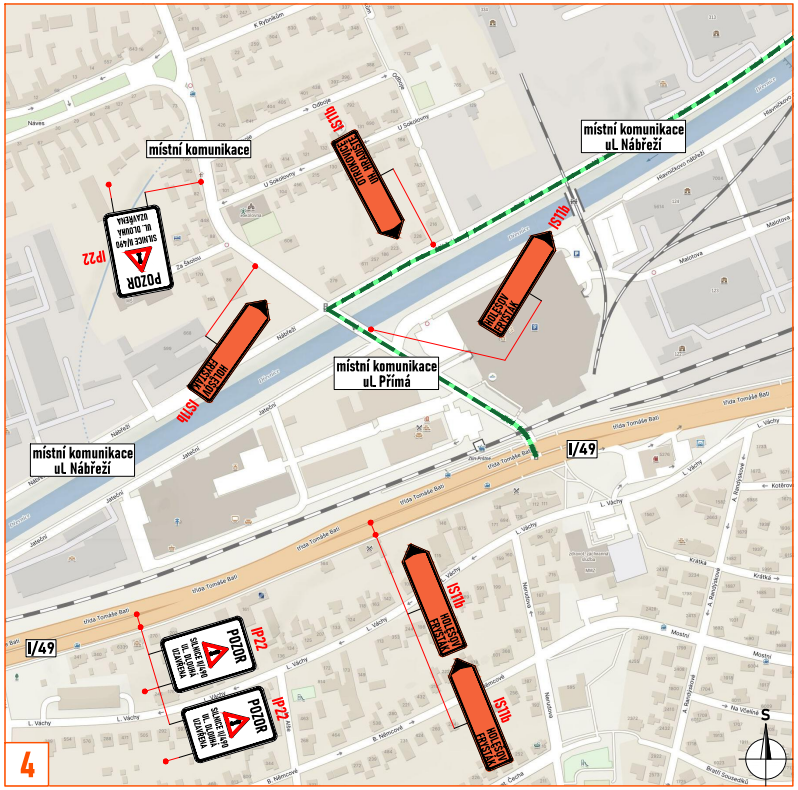
místní komunikace
místní komunikace
ul. Nábřeží
IS11b
OTROKOVICE
UH. HRADIŠTĚ
POZOR
SILNICE II/490
UL. DLOUHÁ
UZAVŘENA
IP22
IS11b
HOLEŠOV
FRYŠTÁK
IS11b
místní komunikace
ul. Přímá
místní komunikace
ul. Nábřeží
I/49
I/49
POZOR
SILNICE II/490
UL. DLOUHÁ
UZAVŘENA
IP22
POZOR
SILNICE II/490
UL. DLOUHÁ
UZAVŘENA
IP22
IS11b
HOLEŠOV
FRYŠTÁK
IS11b
HOLEŠOV
FRYŠTÁK
S

4

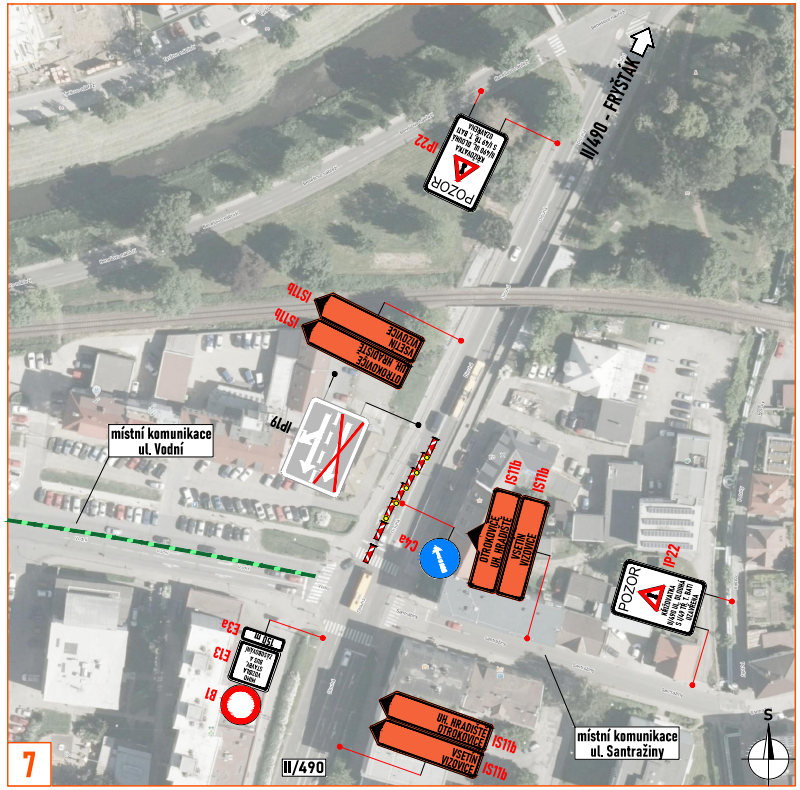
II/490 - FRYŠTÁK
POZOR
KŘIŽOVATKA
S II/49 ÚL. T. BATI
ZAVŘENA
IP22
IS11b
IS11b
OTROKOVICE
UH. HRADIŠTĚ
VSETÍN
VIZOVICE
IP19
místní komunikace
ul. Vodní
C4a
IS11b
IS11b
OTROKOVICE
UH. HRADIŠTĚ
VSETÍN
VIZOVICE
POZOR
KŘIŽOVATKA
S II/49 ÚL. T. BATI
ZAVŘENA
IP22
E3a
150 m
E13
B1
UH. HRADIŠTĚ
OTROKOVICE
IS11b
VSETÍN
VIZOVICE
IS11b
místní komunikace
ul. Santražiny
II/490
S

7

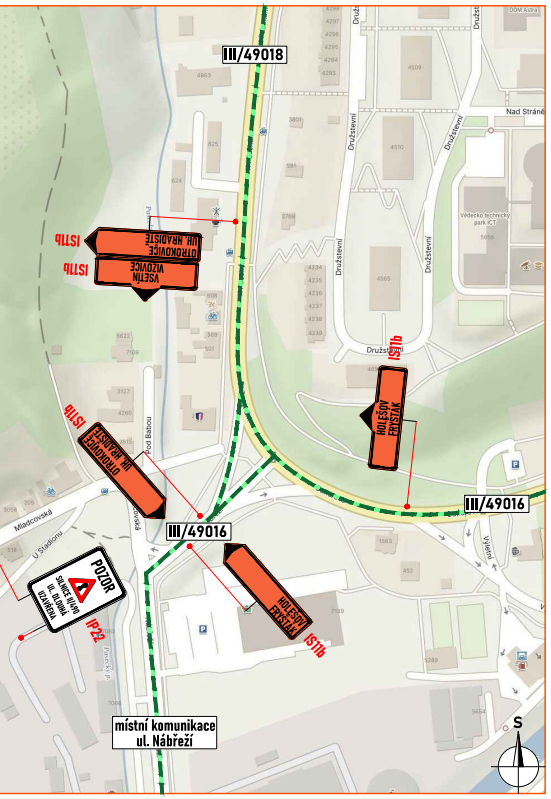
III/49018
IS11b
OTROKOVICE
UH. HRADIŠTĚ
IS11b
VSETÍN
VIZOVICE
IS11b
HOLEŠOV
FRYŠTÁK
IS11b
OTROKOVICE
UH. HRADIŠTĚ
III/49016
III/49016
POZOR
SILNICE II/490
UL. DLOUHÁ
UZAVŘENA
IP22
HOLEŠOV
FRYŠTÁK
IS11b
místní komunikace
ul. Nábřeží
S

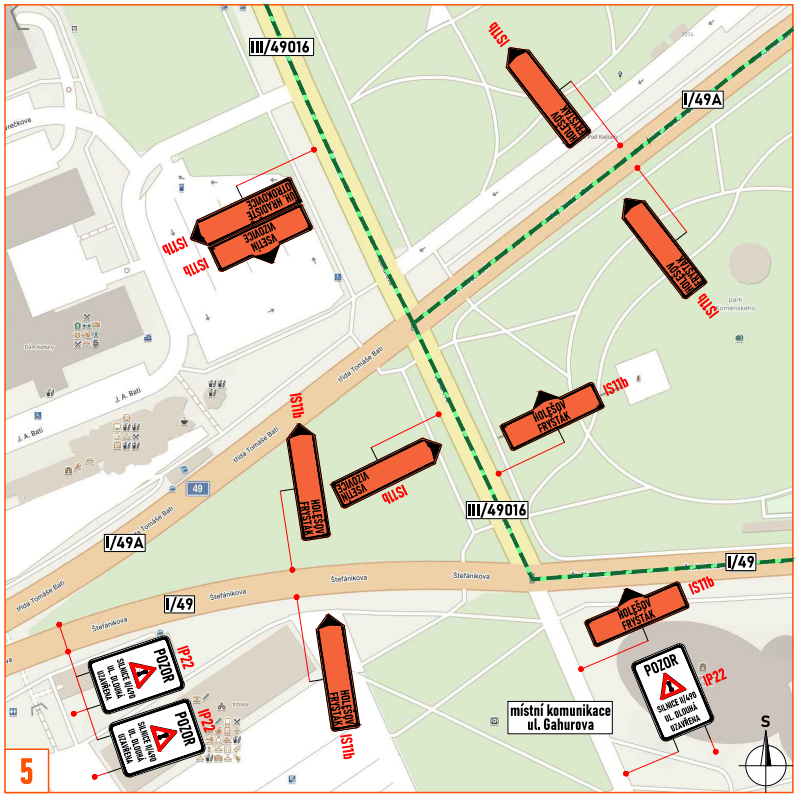
III/49016
IS11b
HOLEŠOV
FRYŠTÁK
I/49A
OTROKOVICE
UH. HRADIŠTĚ
VSETÍN
VIZOVICE
IS11b
IS11b
HOLEŠOV
FRYŠTÁK
IS11b
IS11b
HOLEŠOV
FRYŠTÁK
VSETÍN
VIZOVICE
IS11b
HOLEŠOV
FRYŠTÁK
IS11b
III/49016
I/49A
I/49
I/49
HOLEŠOV
FRYŠTÁK
IS11b
POZOR
SILNICE II/490
UL. DLOUHÁ
UZAVŘENA
IP22
POZOR
SILNICE II/490
UL. DLOUHÁ
UZAVŘENA
IP22
HOLEŠOV
FRYŠTÁK
IS11b
POZOR
SILNICE II/490
UL. DLOUHÁ
UZAVŘENA
IP22
místní komunikace
ul. Gahurova
S

5

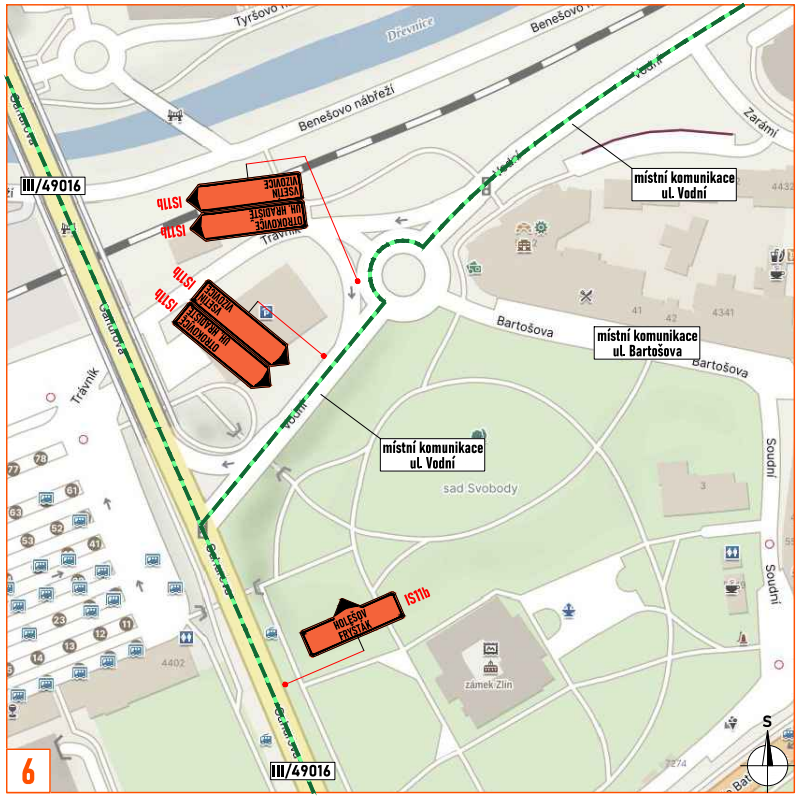
III/49016
IS11b
IS11b
VSETÍN
VIZOVICE
UH. HRADIŠTĚ
OTROKOVICE
místní komunikace
ul. Vodní
IS11b
IS11b
OTROKOVICE
UH. HRADIŠTĚ
místní komunikace
ul. Bartošova
místní komunikace
ul. Vodní
HOLEŠOV
FRYŠTÁK
IS11b
III/49016
S

6

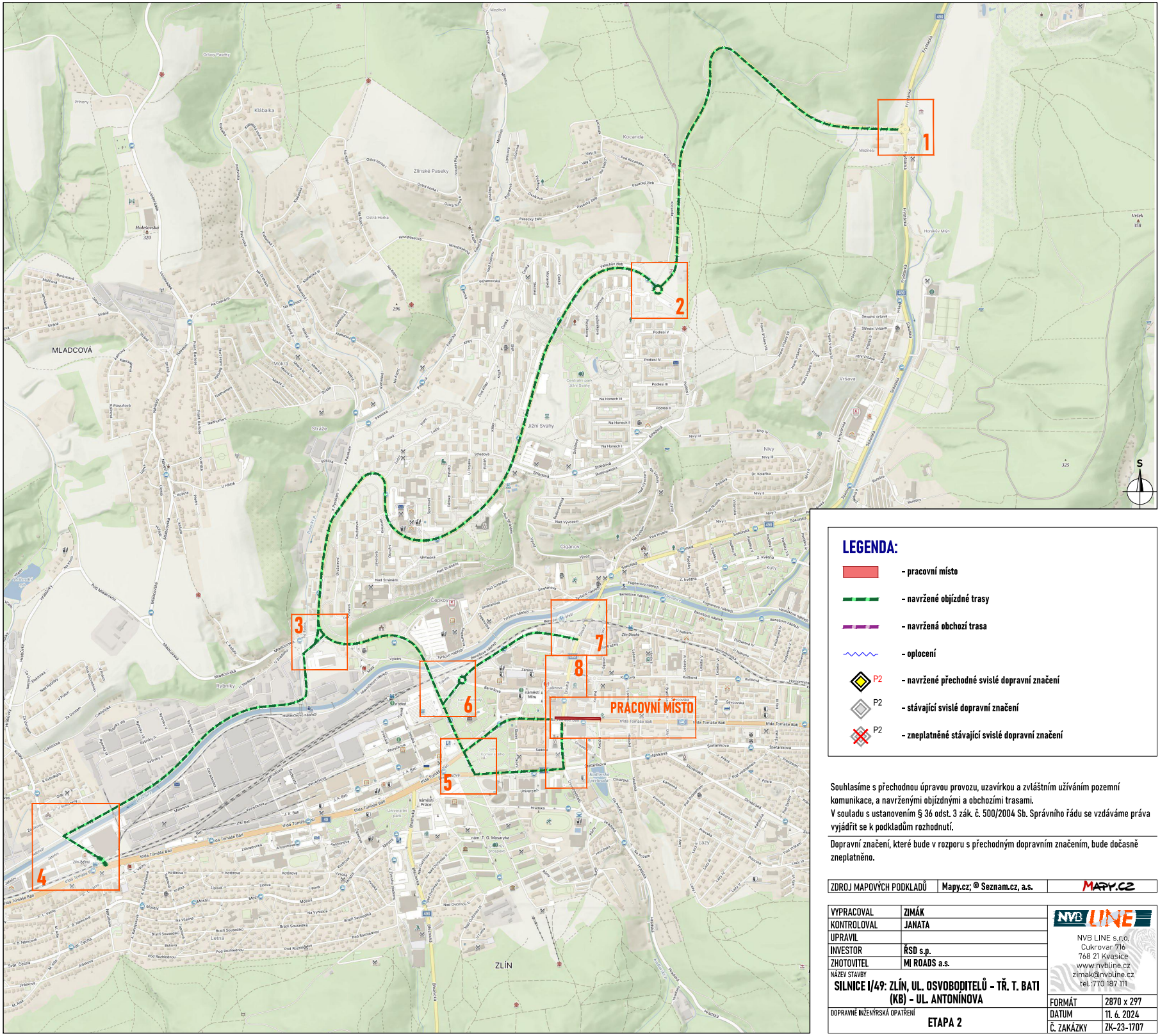
1
2
3
4
5
6
7
8
PRACOVNÍ MÍSTO
S
MLADCOVÁ
ZLÍN
Jižní Svahy
Zlínské Paseky
Kocanda
Cigánov
Cepkov
Vršava
Nivy
Kúty
Lazy
Letná
Stráže
Mokrá
Rybníky
Klábalka
Příluky
Mezihoří
třída Tomáše Bati
490
49

LEGENDA:

🟥	- pracovní místo
▬ ▬ ▬	- navržené objízdné trasy
▬ ▬ ▬	- navržená obchozí trasa
〰〰	- oplocení
◈ P2	- navržené přechodné svislé dopravní značení
◇ P2	- stávající svislé dopravní značení
☒ P2	- zneplatněné stávající svislé dopravní značení

Souhlasíme s přechodnou úpravou provozu, uzavírkou a zvláštním užíváním pozemní komunikace, a navrženými objízdnými a obchozími trasami.
V souladu s ustanovením § 36 odst. 3 zák. č. 500/2004 Sb. Správního řádu se vzdáváme práva vyjádřit se k podkladům rozhodnutí.

Dopravní značení, které bude v rozporu s přechodným dopravním značením, bude dočasně zneplatněno.

ZDROJ MAPOVÝCH PODKLADŮ	Mapy.cz; © Seznam.cz, a.s.	MAPY.CZ

VYPRACOVAL	ZIMÁK
KONTROLOVAL	JANATA
UPRAVIL	
INVESTOR	ŘSD s.p.
ZHOTOVITEL	MI ROADS a.s.

NÁZEV STAVBY

SILNICE I/49: ZLÍN, UL. OSVOBODITELŮ - TŘ. T. BATI (KB) - UL. ANTONÍNOVA

DOPRAVNĚ INŽENÝRSKÁ OPATŘENÍ

ETAPA 2

NVB LINE
NVB LINE s.r.o.
Cukrovar 716
768 21 Kvasice
www.nvbline.cz
zimak@nvbline.cz
tel.:770 187 111

FORMÁT	2870 x 297
DATUM	11. 6. 2024
Č. ZAKÁZKY	ZK-23-1707