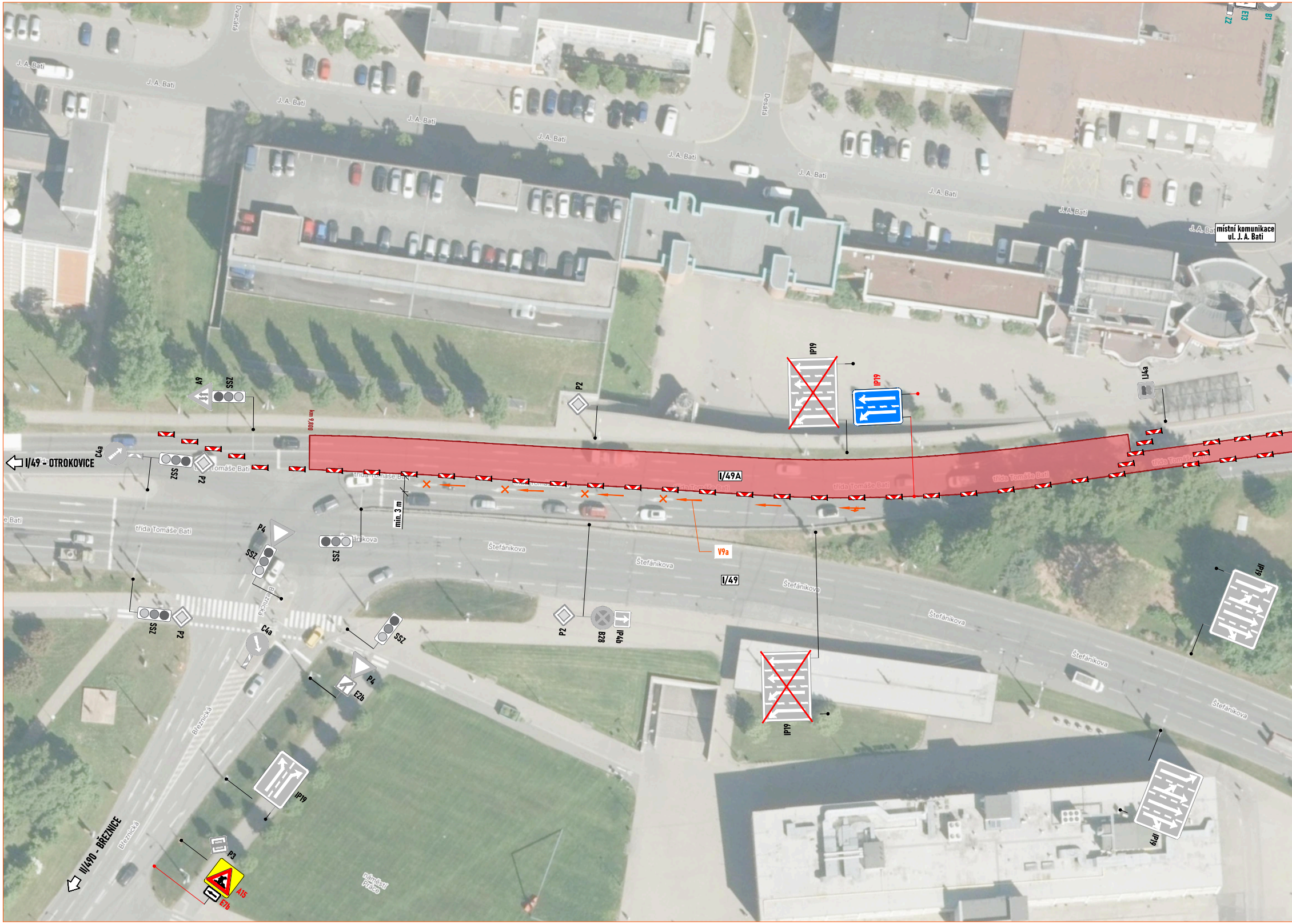
Z2
E13
B1
Dvacátá
Desátá
J. A. Bati
místní komunikace
ul. J. A. Bati
IP19
IP19
IJ4a
P2
A9
SSZ
km 9,800
C4a
I/49 - OTROKOVICE
SSZ
P2
třída Tomáše Bati
I/49A
min. 3 m
SSZ
P4
SSZ
Štefánikova
V9a
I/49
IP19
SSZ
P2
C4a
Březnická
SSZ
P2
B28
IP4b
P4
E2b
IP19
IP19
IP19
IP19
P3
A15
E7b
II/490 - BŘEZNICE
náměstí Práce

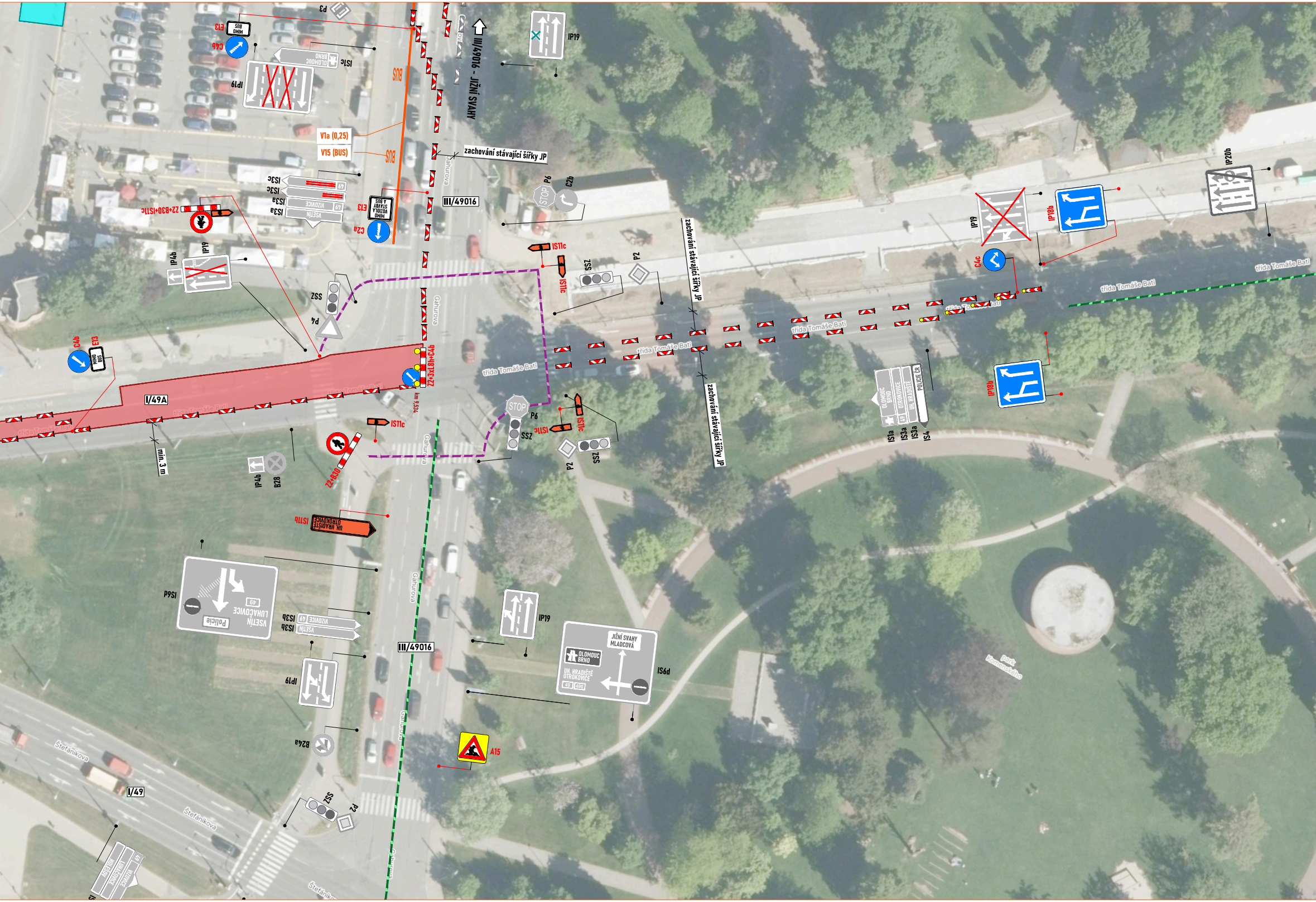
E13
MIMO BUS
C9b
P3
IS1c
OLOMOUC BRNO
IP19
BUS
V1a (0,25)
V15 (BUS)
III/49016 - JIŽNÍ SVAHY
zachování stávající šířky JP
IS3c
IS3a
VIZOVICE
VSETÍN
49
E13
MIMO VOZIDLA STAVBY A BUS
C2a
III/49016
P6
C2b
STOP
IS11c
SSZ
P2
IP4b
IP19
Z2+B30+IS11c
P4
C4b
I/49A
Z2+3xL8h+C4b
km 9,534
min. 3 m
B28
Z2+B30
IS11b
UH. HRADIŠTĚ OTROKOVICE
Gahurova
třída Tomáše Bati
IP19
IP18b
C4c
IP20b
IS1a
IS3a
IS4
OTROKOVICE
UH. HRADIŠTĚ
POLICIE ČR
IS9P
Policie
VSETÍN
LUHAČOVICE
IS3b
IS6d
JIŽNÍ SVAHY MLADCOVÁ
A15
B24a
I/49
Štefánikova
park Komenského

DETAIL PRACOVNÍHO MÍSTA


IJ4a
SSZ
IP6
SSZ
IS6d
UH. HRADIŠTĚ
OTROKOVICE
OLOMOUC
BRNO
49
JIŽNÍ SVAHY
MLADCOVÁ
Policie
300 m
třída Tomáše Bati
třída Tomáše Bati
IP18b
200 m
SSZ
IP6
SSZ
IP22
POZOR
ZMĚNA ŘAZENÍ
JÍZDNÍCH PRUHŮ
A15
E3a
300 m
A15
E3a
300 m
I/49A
Školní
Školní
Školní
Školní


místní komunikace
ul. Vodní
IP19
IP22
POZOR
E7b
A15
P3
SSZ
P4
P2
C4a
III/49016
III/49016 - JIŽNÍ SVAHY
zachování stávající šířky JP
IP19
IP22
POZOR
A15
SSZ
IP19
Gahurova
Vodní
Trávník
Hlavničkovo nábřeží

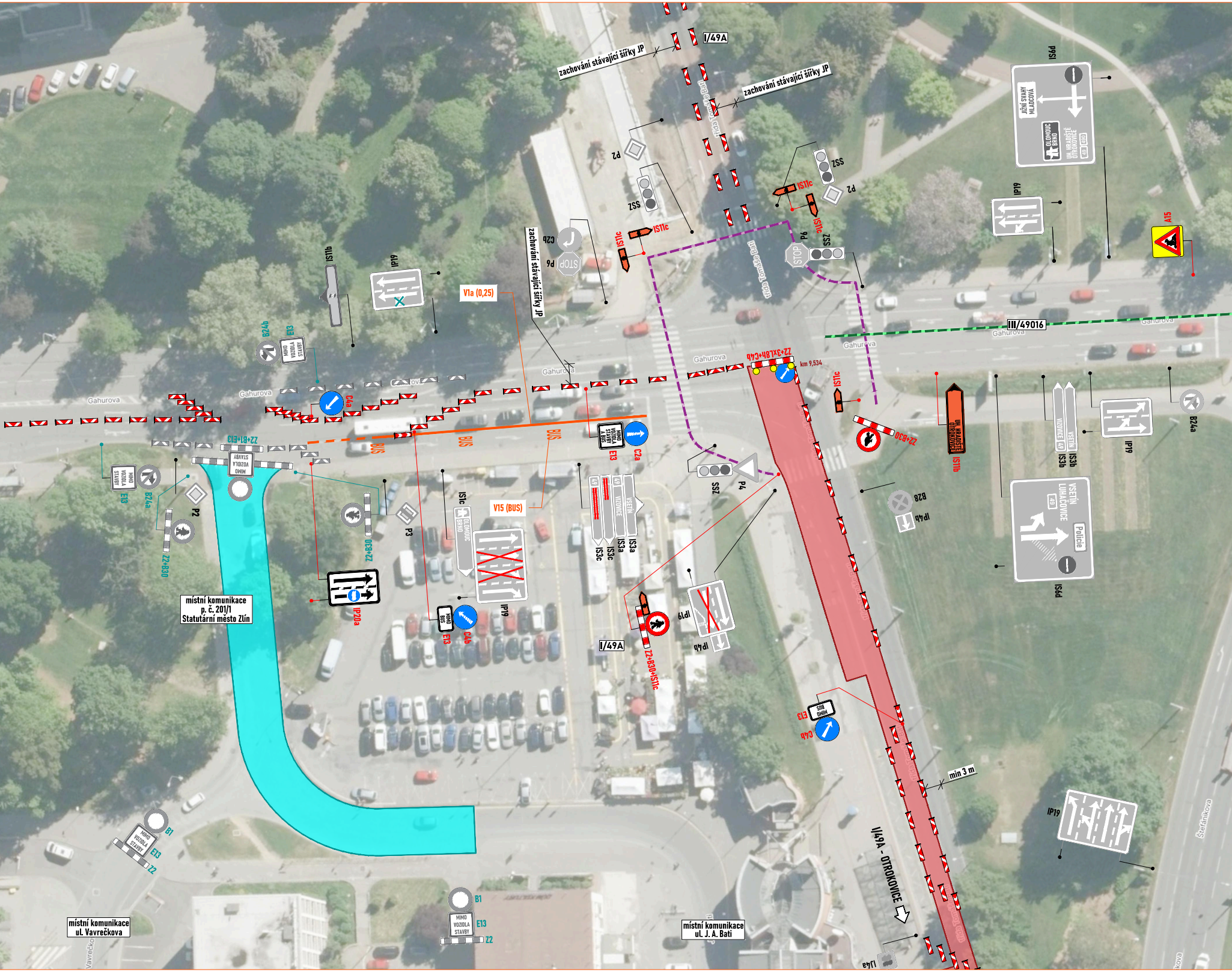

zachování stávající šířky JP
I/49A
zachování stávající šířky JP
třída Tomáše Bati
P2
ZSS
IS11c
IS11c
C2b
P6
zachování stávající šířky JP
V1a (0,25)
IP19
IS11b
B24b
E13
MIMO VOZIDLA STAVBY
C4a
Gahurova
ZSS
IS11c
P2
P6
SSZ
IS11c
IS6d
JIŽNÍ SVAHY MLADCOVÁ
OLOMOUC BRNO
UH. HRADIŠTĚ OTROKOVICE
49
490
IP19
A15
III/49016
Z2+3xL8h+C4b
km 9,534
IS11c
Z2+B30
UH. HRADIŠTĚ OTROKOVICE
IS11b
VIZOVICE 49
VSETÍN
IS3b
IS3b
IP19
B24a
Z2+B1+E13
BUS
BUS
BUS
E13
B24a
P2
Z2+B30
Z2+B30
P3
IS1c
OLOMOUC BRNO
V15 (BUS)
MIMO VOZIDLA STAVBY A BUS
E13
C2a
VIZOVICE
VSETÍN
IS3c
IS3c
IS3a
IS3a
SSZ
P4
B28
IP4b
VSETÍN LUHAČOVICE
49
Policie
IS6d
místní komunikace p. č. 201/1 Statutární město Zlín
IP20a
MIMO BUS
E13
C4b
IP19
I/49A
Z2+B30+IS11c
IP19
IP4b
MIMO BUS
E13
C4b
min 3 m
IP19
B1
MIMO VOZIDLA STAVBY
E13
Z2
B1
E13
Z2
místní komunikace ul. Vavrečkova
místní komunikace ul. J. A. Bati
I/49A - OTROKOVICE
IJ4a
Štefánikova


Gahurova
P2
SSZ
P2
SSZ
Štefánikova
Štefánikova
Štefánikova
49
VIZOVICE
LUHAČOVICE
HOLEŠOV
IS3a
IS3a
IS3a
IP19

5

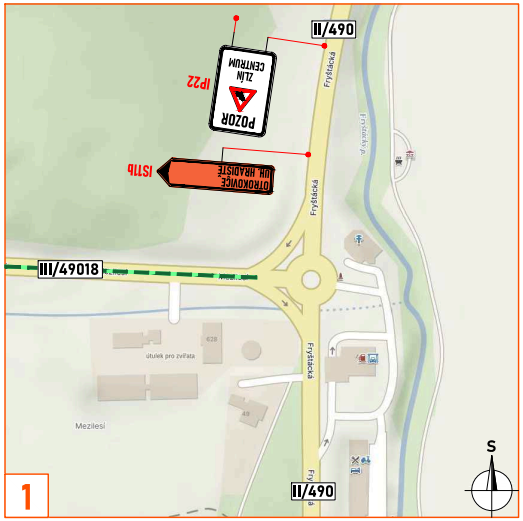
II/490
POZOR
ZLÍN
CENTRUM
IP22
OTROKOVICE
UH. HRADIŠTĚ
IS11b
III/49018
Fryštácká
útulek pro zvířata
Mezilesí
II/490

1

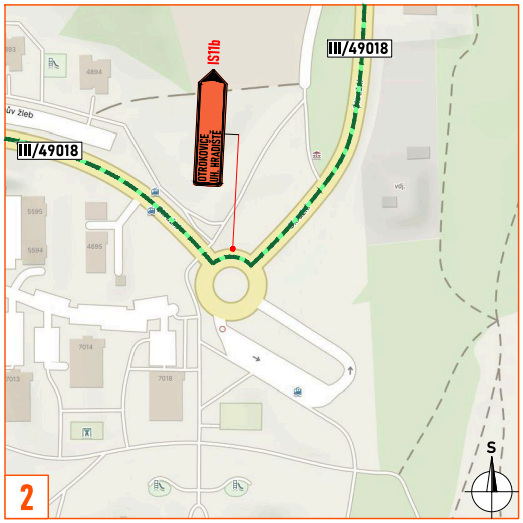
IS11b
III/49018
III/49018
OTROKOVICE
UH. HRADIŠTĚ

2

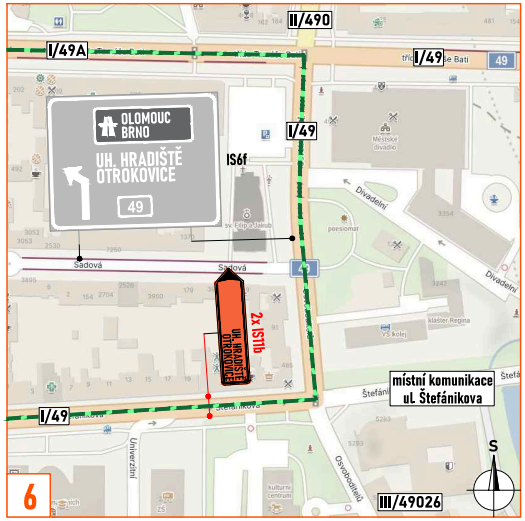
II/490
I/49A
I/49
I/49
OLOMOUC
BRNO
UH. HRADIŠTĚ
OTROKOVICE
49
IS6f
Sadová
Sadová
Divadelní
Divadelní
Městské divadlo
sv. Filip a Jakub
2x IS11b
UH. HRADIŠTĚ
OTROKOVICE
místní komunikace
ul. Štefánikova
I/49
Štefánikova
Univerzitní
Osvoboditelů
III/49026
S

6

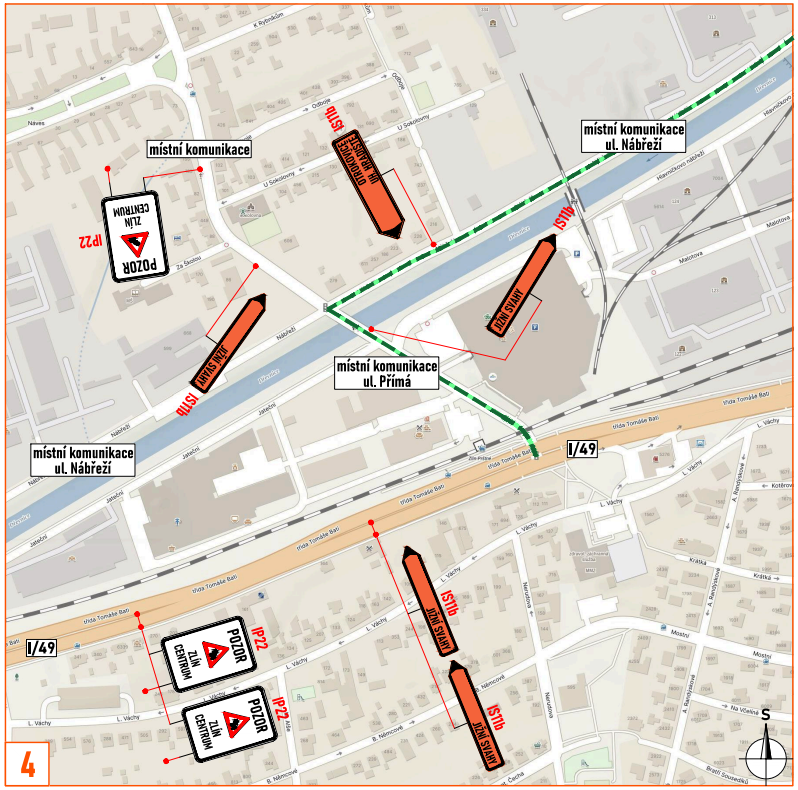
místní komunikace
POZOR
ZLÍN
CENTRUM
IP22
IS11b
OTROKOVICE
UH. HRADIŠTĚ
místní komunikace
ul. Nábřeží
IS11b
JIŽNÍ SVAHY
JIŽNÍ SVAHY
IS11b
místní komunikace
ul. Přímá
místní komunikace
ul. Nábřeží
I/49
I/49
třída Tomáše Bati
POZOR
ZLÍN
CENTRUM
IP22
POZOR
ZLÍN
CENTRUM
IP22
IS11b
JIŽNÍ SVAHY
IS11b
JIŽNÍ SVAHY
S

4

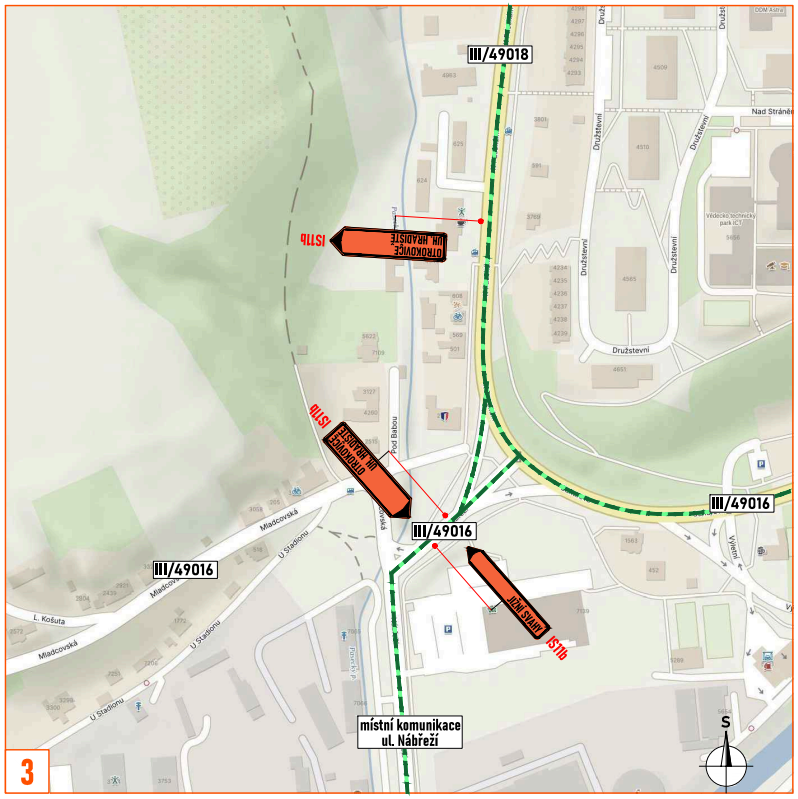
III/49018
Nad Stráněmi
Družstevní
Družstevní
OTROKOVICE
UH. HRADIŠTĚ
IS11b
IS11b
OTROKOVICE
UH. HRADIŠTĚ
Pod Babou
III/49016
III/49016
III/49016
Mladcovská
U Stadionu
JIŽNÍ SVAHY
IS11b
místní komunikace
ul. Nábřeží
S

3

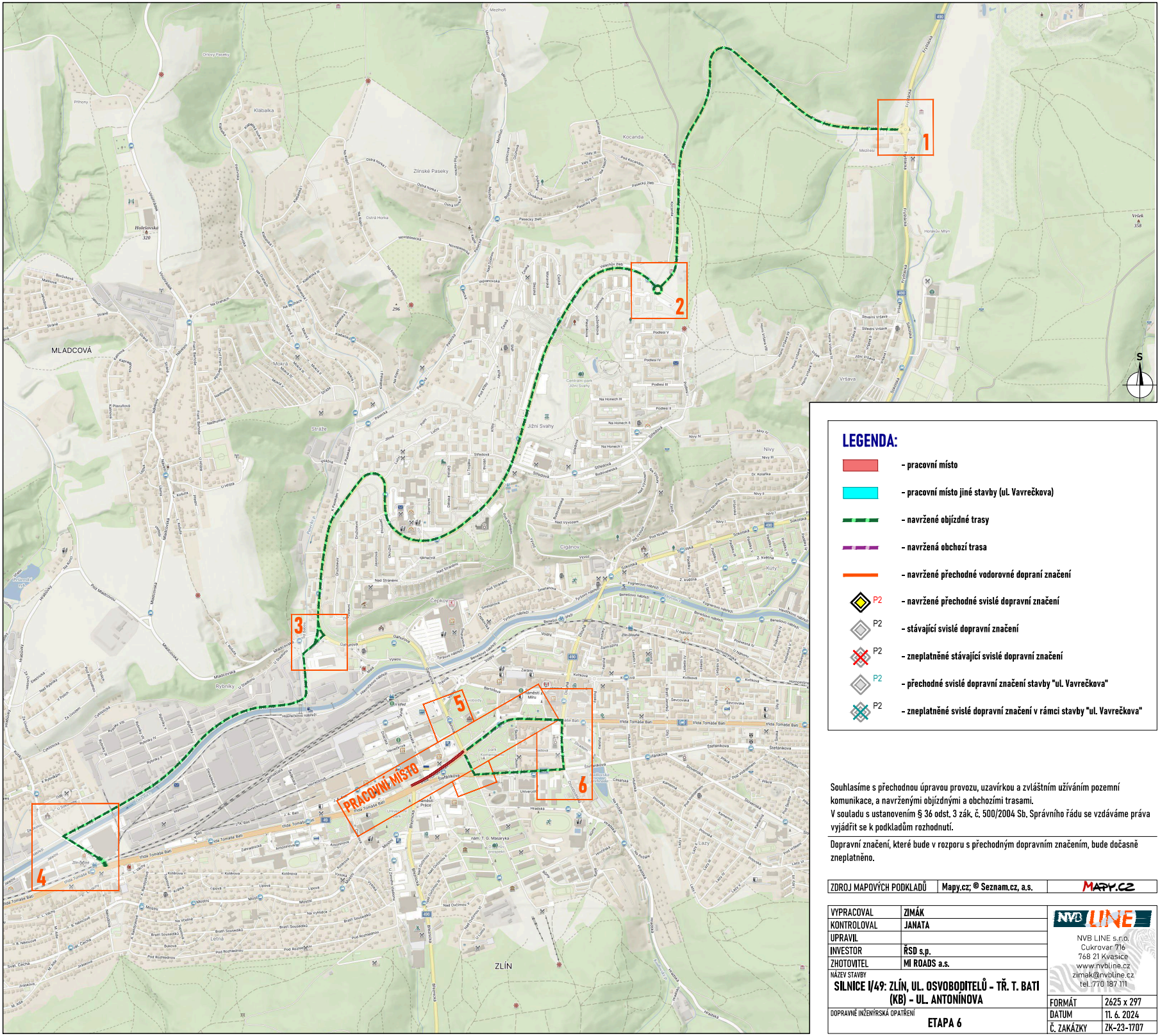
1
2
3
4
5
6
PRACOVNÍ MÍSTO
S
MLADCOVÁ
ZLÍN
Jižní Svahy
Kocanda
Zlínské Paseky
Klabalka
Mokrá
Stráže
Cigánov
Čepkov
Rybníky
Letná
Kúty
Nivy
Vršava
Mezihoří
Příluky
Holešovsko 320
Vršek 358
třída Tomáše Bati
Antonínova
Vavrečkova
nám. T. G. Masaryka
náměstí Míru
Sokolská
Fryšácká
490
49

LEGENDA:

🟥 - pracovní místo

🟦 - pracovní místo jiné stavby (ul. Vavrečkova)

- - navržené objízdné trasy

- - navržená obchozí trasa

— - navržené přechodné vodorovné doprani značení

◆ P2 - navržené přechodné svislé dopravní značení

◇ P2 - stávající svislé dopravní značení

◇ P2 - zneplatněné stávající svislé dopravní značení

◇ P2 - přechodné svislé dopravní značení stavby "ul. Vavrečkova"

◇ P2 - zneplatněné svislé dopravní značení v rámci stavby "ul. Vavrečkova"

Souhlasíme s přechodnou úpravou provozu, uzavírkou a zvláštním užíváním pozemní komunikace, a navrženými objízdnými a obchozími trasami.
V souladu s ustanovením § 36 odst. 3 zák. č. 500/2004 Sb. Správního řádu se vzdáváme práva vyjádřit se k podkladům rozhodnutí.

Dopravní značení, které bude v rozporu s přechodným dopravním značením, bude dočasně zneplatněno.

ZDROJ MAPOVÝCH PODKLADŮ	Mapy.cz; © Seznam.cz, a.s.	MAPY.CZ

VYPRACOVAL	ZIMÁK
KONTROLOVAL	JANATA
UPRAVIL	
INVESTOR	ŘSD s.p.
ZHOTOVITEL	MI ROADS a.s.

NÁZEV STAVBY
SILNICE I/49: ZLÍN, UL. OSVOBODITELŮ – TŘ. T. BATI (KB) – UL. ANTONÍNOVA

DOPRAVNĚ INŽENÝRSKÁ OPATŘENÍ
ETAPA 6

NVB LINE s.r.o.
Cukrovar 716
768 21 Kvasice
www.nvbline.cz
zimak@nvbline.cz
tel.:770 187 111

FORMÁT	2625 x 297
DATUM	11. 6. 2024
Č. ZAKÁZKY	ZK-23-1707