

místní komunikace
p. č. 1119/215 a 1119/242
Statutární město Zlín
I/49 - OTROKOVICE
třída Tomáše Bati
J. A. Bati
A15
E3a
místní komunikace
ul. Antonínova
P4
B24b
E13
A15
E7b
místní komunikace
ul. Čiperova
IP19
zachování stávající šířky JP
A9
S5Z
P3
S5Z
P2
S5Z
P2
II/490 - BŘEZNICE
Březnická

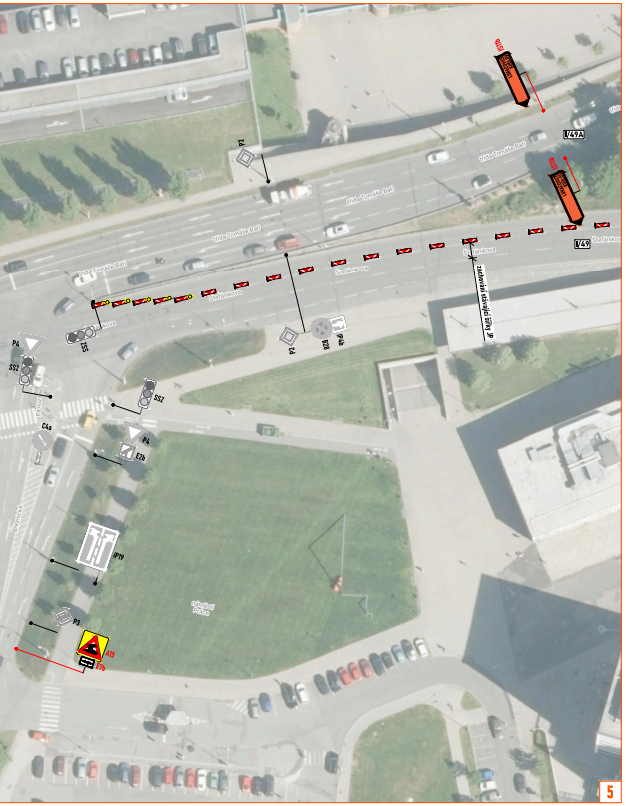
I/49A
I/49
zachování stávající šířky JP
IS11b
SSZ
P4
P2
B28
IP4b
IP19
C4a
E2b
P3
A15
Z2

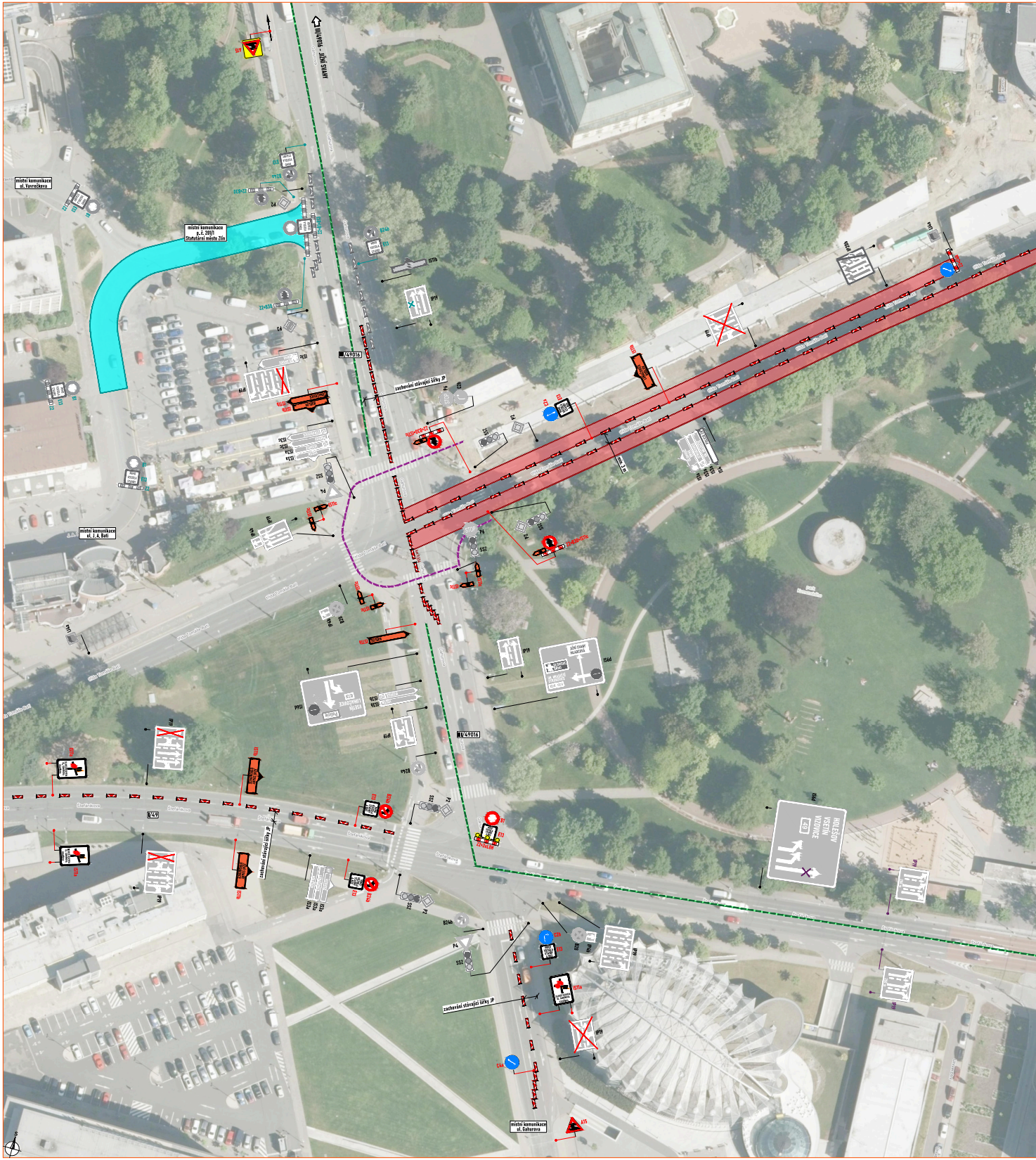
III/49016 - JIŽNÍ SVAHY
A15
místní komunikace ul. Vavrečkova
místní komunikace p.č. 201/1 Statutární město Zlín
E13
B24a
Z2+B30
P2
Z2+B1+E13
B24b
IS11b
IP19
Z2+B30
P3
IS15
B1
Z2
místní komunikace ul. J. A. Bati
III/49016
zachování stávající šířky JP
P6
C2b
Z2+B26+IS11c
IS3c
IS3a
SSZ
P4
IS11c
IP19
IS11b
IP19
B28
SSZ
IS11c
IS3d
I/49016
IS9d
IP19
B24b
IS11b
E13
B24b
SSZ
P4
B1
E13
Z2+3xLRH
IP4b
I/49
IS11a
IP19
zachování stávající šířky JP
IS3a
IS3c
HOLEŠOV
VSETÍN
VIZOVICE
49
IS9d
IP19
B24b
P4
SSZ
C2b
E13
B28
IP4b
IP19
IS11a
IP19
C4a
místní komunikace ul. Gahurova
A15

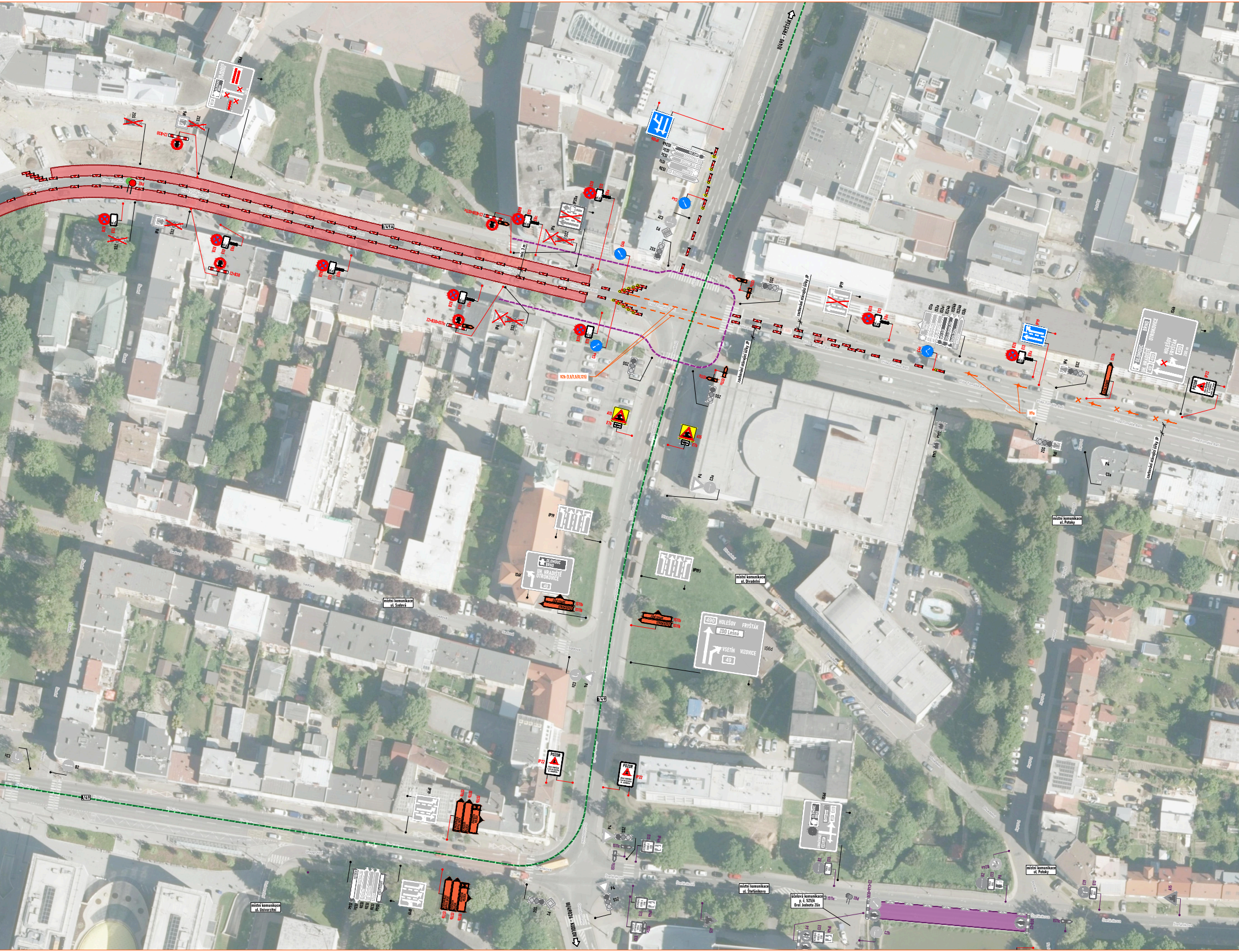
II/490 - FRYŠTÁK
III/4902 - KOSTELEC
I/49A
I/49
IP19a
IS24b
IS3c
IS3b
C4a
C4b
SSZ
IP19
IP6
B28
E13
E8e
IS11a
IS11b
IS11c
IP22
POZOR
A15
E7b
P4
C3a
C2b
Z4
V9a
V2b (1,5/1,5/0,125)
zachování stávající šířky JP
OLOMOUC BRNO
UH. HRADIŠTĚ OTROKOVICE
HOLEŠOV FRYŠTÁK
490
49
ZOO Lešná
VSETÍN VIZOVICE
IS6a
IS6d
IS6f
místní komunikace ul. Potoky
místní komunikace ul. Divadelní
místní komunikace ul. Sadová
místní komunikace ul. Štefánikova
místní komunikace ul. Univerzitní
účelová komunikace p. č. 525/6 Orel Jednota Zlín
třída Tomáše Bati
Divadelní
Sadová
Štefánikova
Potoky
Dlouhá
Osvoboditelů
Z2+C4a+B30

DETAIL PRACOVNÍHO MÍSTA

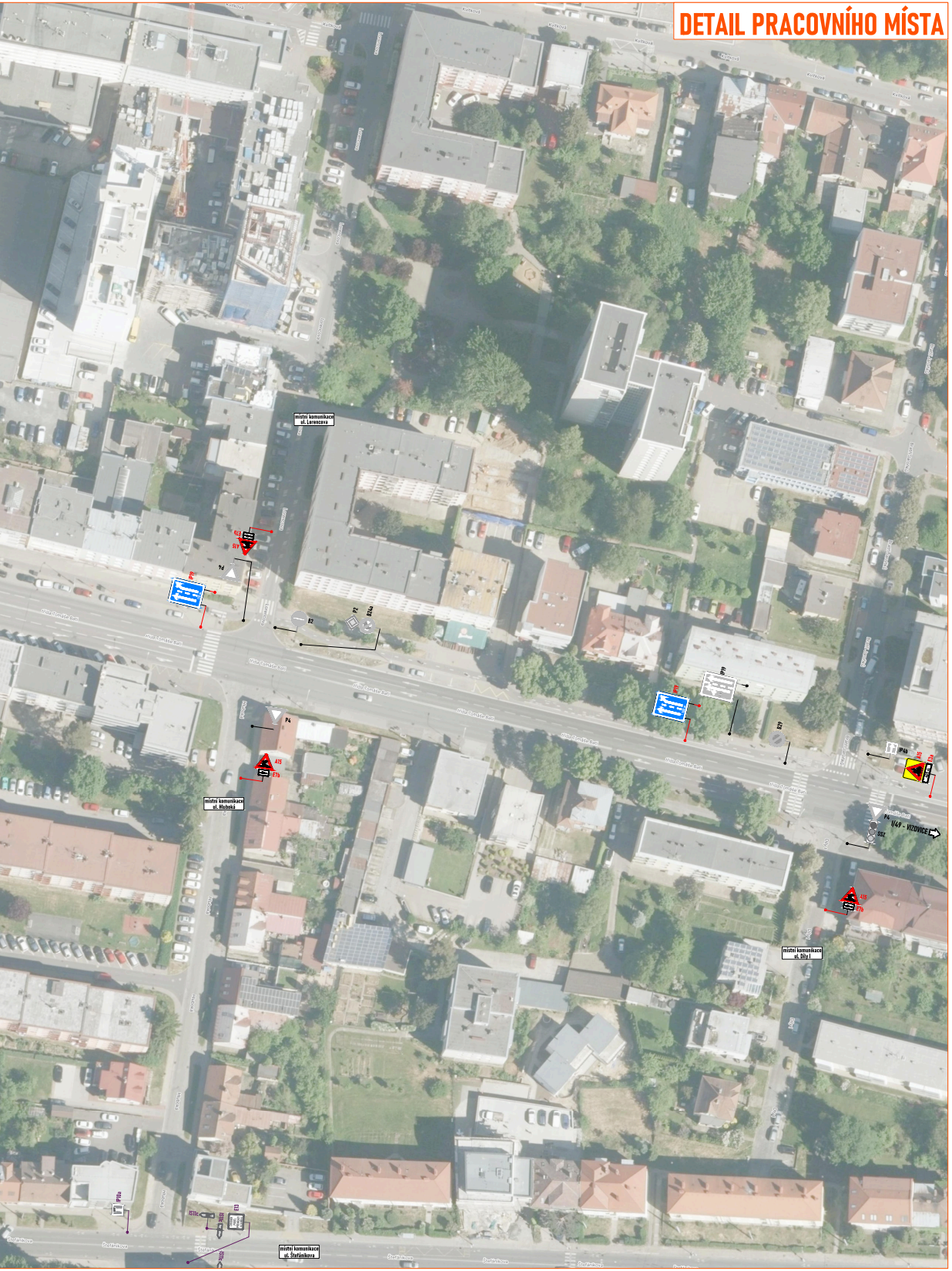
místní komunikace ul. Lorencova
A15
E7b
P4
IP19
B2
P2
B24a
třída Tomáše Bati
P4
A15
E7b
místní komunikace ul. Hluboká
IP19
IP19
E29
IP4b
A15
E3a
P4
SSZ
I/49 - VIZOVICE
A15
E7b
místní komunikace ul. Díly I
IP10a
IS11c
E13
místní komunikace ul. Štefánikova

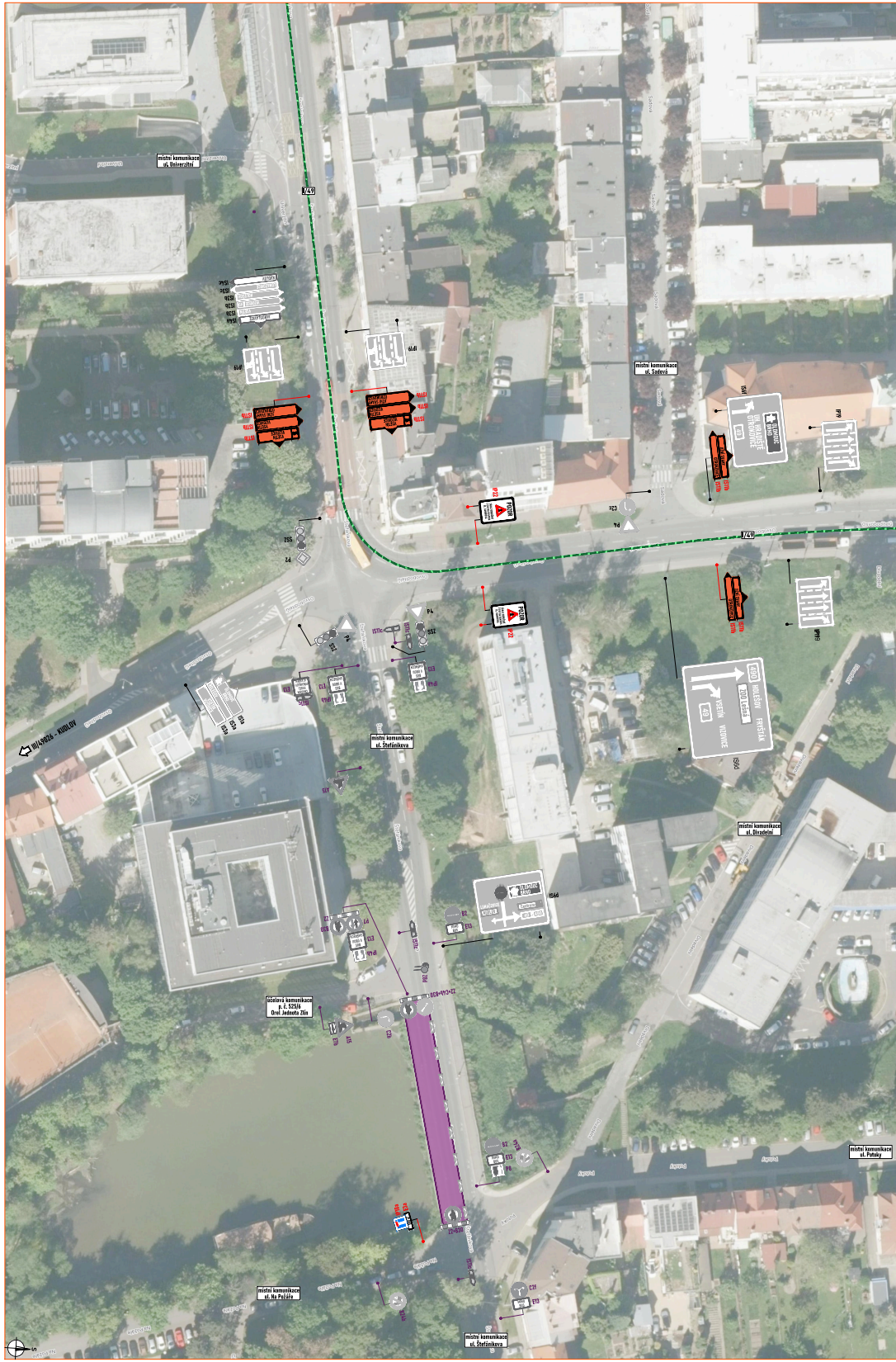
místní komunikace ul. Univerzitní
I/49
IS4b
IS3b
IS3c
IP19
IP19
IS11b
IS11b
místní komunikace ul. Sadová
IS1f
OLOMOUC BRNO
UH. HRADIŠTĚ OTROKOVICE
49
IP19
IP22
POZOR
C2c
P4
SSZ
P2
I/49
IP22
POZOR
IS11b
IP19
P4
SSZ
IS11c
E13
IP4b
IS3a
III/49026 - KUDLOV
místní komunikace ul. Štefánikova
A15
490
HOLEŠOV
ZOO Lešná
FRYŠTÁK
49
VSETÍN
VIZOVICE
IS9d
místní komunikace ul. Divadelní
IS6d
Z2
P7
E13
IP4b
B2
E13
IS11c
B20
Z2+Z4+B30
účelová komunikace p. č. 525/6 Orel Jednota Zlín
A15
E7b
C2b
B2
E13
P8
C4a
místní komunikace ul. Potoky
E3a
IP10a
Z2+B30
IS11c
místní komunikace ul. Na Požáře
C2f
E13
místní komunikace ul. Štefánikova
S

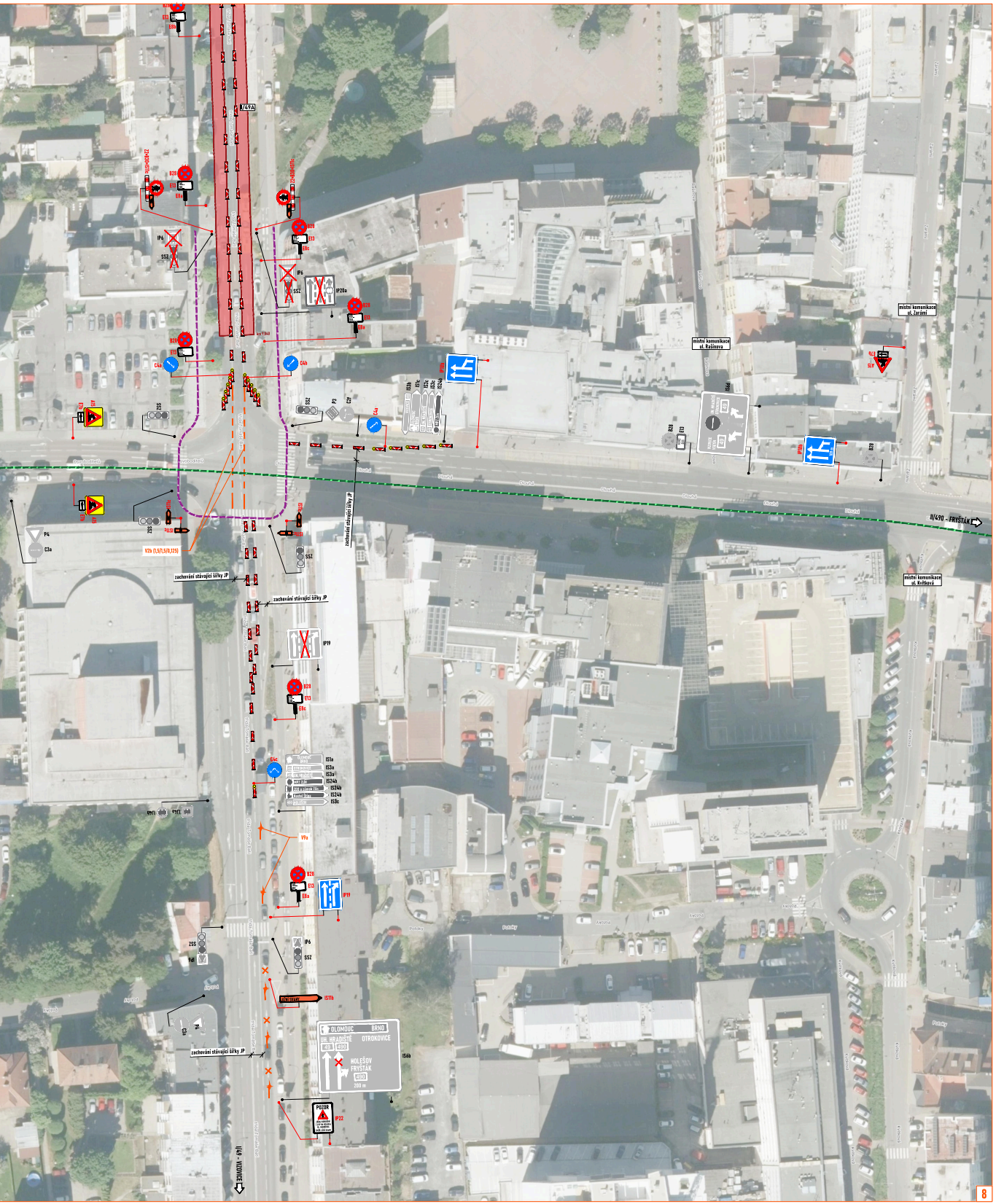
I/49A
mistní komunikace ul. Rašínova
mistní komunikace ul. Zarámí
mistní komunikace ul. Kvítková
II/490 - FRYŠTÁK
I/49 - VIZOVICE
zachování stávající šířky JP
B28
E13
E8c
IP6
SSZ
IP20a
C4a
C4b
IP19
IS11b
IP22
P4
C3a
V9a
IS1a
IS3a
IS24b
IS3c
IS6b
OLOMOUC
BRNO
UH. HRADIŠTĚ
OTROKOVICE
49
490
HOLEŠOV
FRYŠTÁK
490
200 m
POZOR

8

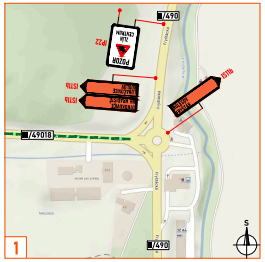
I/490
I/49018
IS11b
IP22
POZOR

1

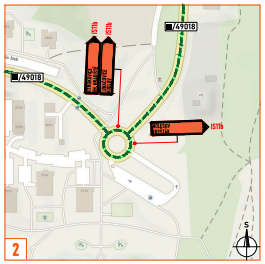
I/49018
IS11b

2

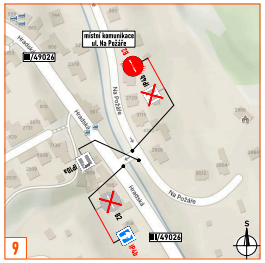
mistní komunikace ul. Na Požáře
I/49026
Na Požáře

9

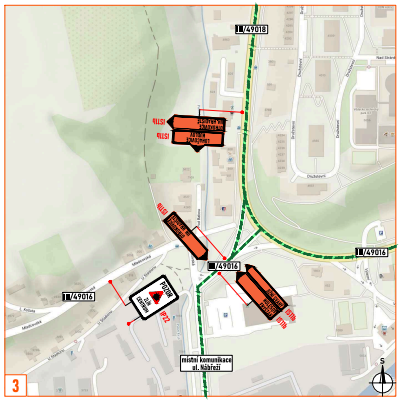
I/49018
I/49016
IS11b
IP22
POZOR
mistní komunikace ul. Nábřeží

3

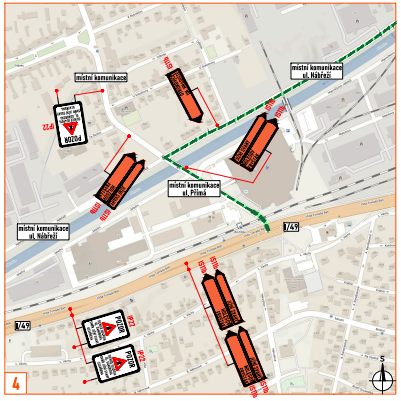
mistní komunikace
mistní komunikace ul. Nábřeží
mistní komunikace ul. Přímá
I/49
IS11b
IP22
POZOR

4

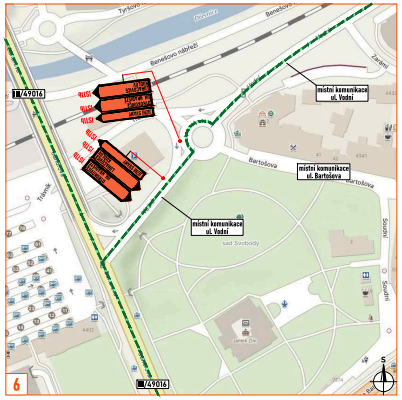
I/49016
IS11b
mistní komunikace ul. Vodní
mistní komunikace ul. Bartošova
sad Svobody

6

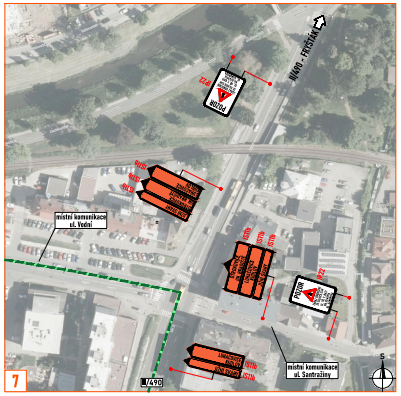
II/490 - FRYŠTÁK
IS11b
IP22
POZOR
mistní komunikace ul. Vodní
mistní komunikace ul. Santražiny
I/490

7

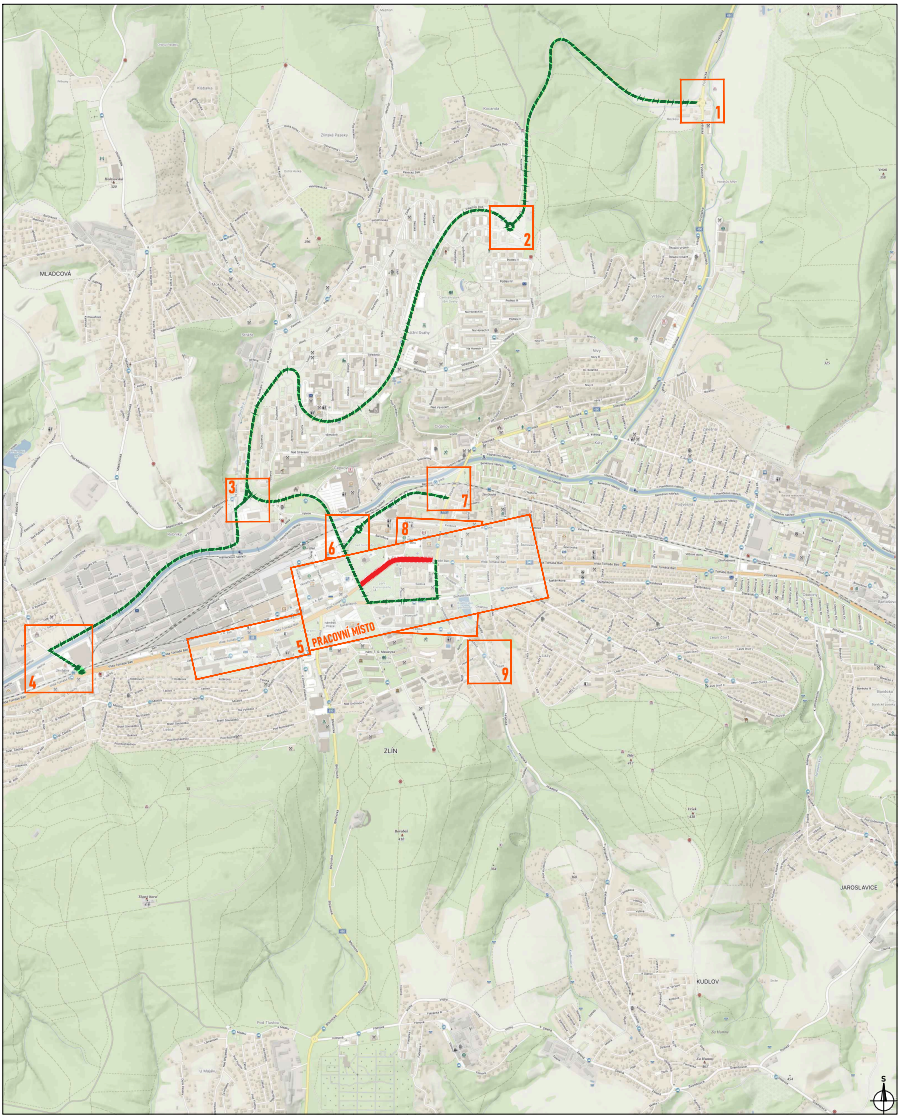
1
2
3
4
5
6
7
8
9
PRACOVNÍ MÍSTO
MLADCOVÁ
ZLÍN
JAROSLAVICE
KUDLOV
S

LEGENDA:

🟥	– pracovní místo
🟦	– pracovní místo jiné stavby (ul. Vavrečkova)
🟪	– pracovní místo jiné stavby (Přehrada)
- - -	– navržené objízdné trasy
- - -	– navržená obchozí trasa
—	– navržené přechodné vodorovné dopraní značení
◆ P2	– navržené přechodné svislé dopravní značení
◇ P2	– stávající svislé dopravní značení
✕ P2	– zneplatněné stávající svislé dopravní značení
◇ P2	– přechodné svislé dopravní značení stavby "ul. Vavrečkova"
✕ P2	– zneplatněné svislé dopravní značení v rámci stavby "ul. Vavrečkova"
◇ P2	– přechodné svislé dopravní značení stavby "Přehrada"
✕ P2	– zneplatněné svislé dopravní značení v rámci stavby "Přehrada"

Souhlasíme s přechodnou úpravou provozu, uzavírkou a zvláštním užíváním pozemní komunikace, a navrženými objízdnými a obchozími trasami.
V souladu s ustanovením § 36 odst. 3 zák. č. 500/2004 Sb. Správního řádu se vzdáváme práva vyjádřit se k podkladům rozhodnutí.

Dopravní značení, které bude v rozporu s přechodným dopravním značením, bude dočasně zneplatněno.

ZDROJ MAPOVÝCH PODKLADŮ	Mapy.cz; © Seznam.cz, a.s.	MAPY.CZ

VYPRACOVAL	ZIMÁK	NVB LINE s.r.o. Cukrovar 716 768 21 Kvasice www.nvbline.cz zimak@nvbline.cz tel. 770 187 [illegible]	
KONTROLOVAL	JANATA		
UPRAVIL			
INVESTOR	ŘSD s.p.		
ZHOTOVITEL	MI ROADS a.s.		
NÁZEV STAVBY SILNICE I/49: ZLÍN, UL. OSVOBODITELŮ - TŘ. T. BATI (KB) - UL. ANTONÍNOVA		FORMÁT	4175 x 595
DOPRAVNĚ INŽENÝRSKÁ OPATŘENÍ ETAPA 4		DATUM	11. 6. 2024
		Č. ZAKÁZKY	ZK-23-1707