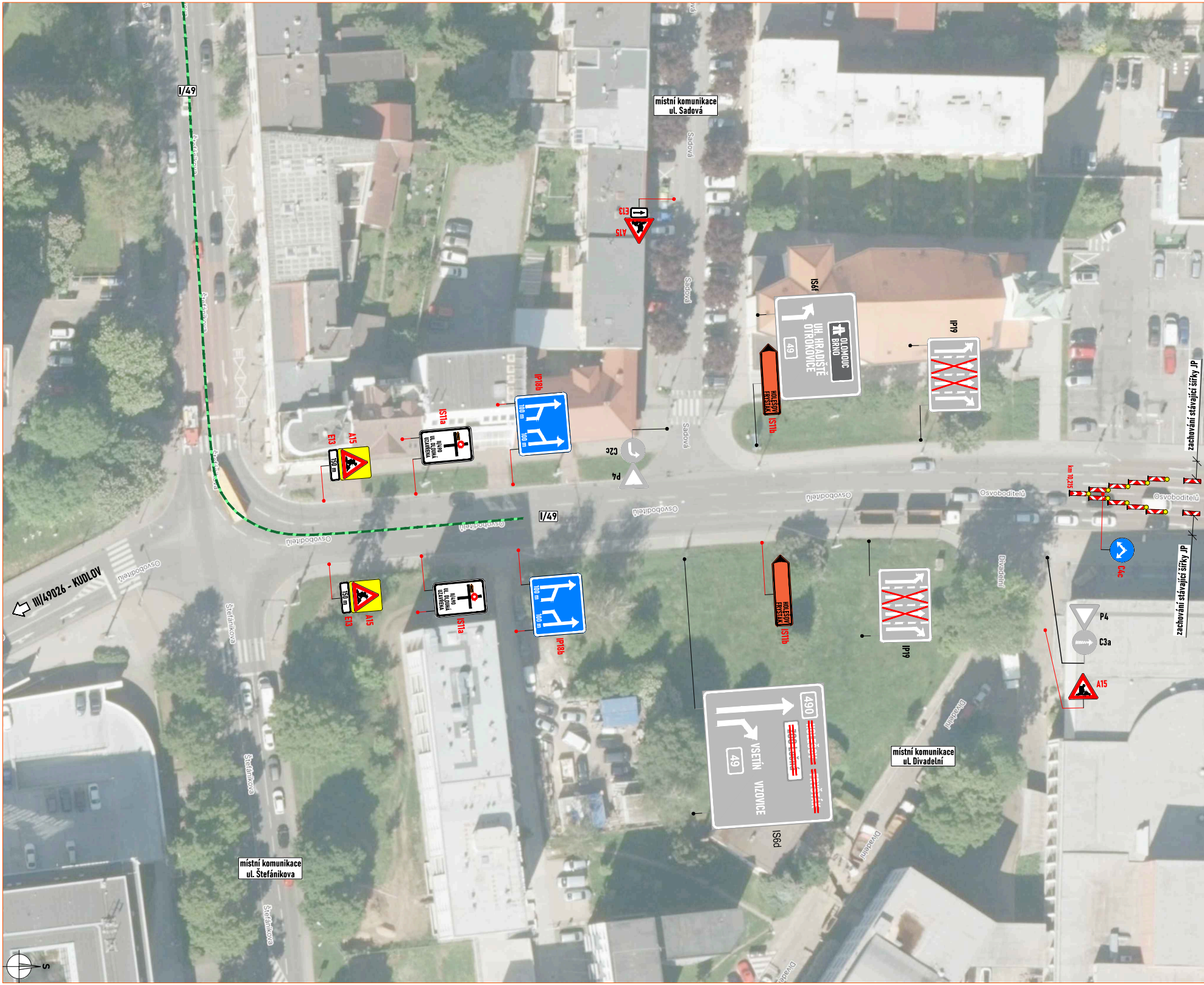
I/49
místní komunikace ul. Sadová
Sadová
E13
A15
IS6f
OLOMOUC
BRNO
UH. HRADIŠTĚ
OTROKOVICE
49
HOLEŠOV
FRYŠTÁK
IS11b
IP19
IP18b
100 m
100 m
IS11a
II/490
UL. DLOUHÁ
UZAVŘENA
E13
A15
150 m
C2c
P4
I/49
Osvoboditelů
km 10,215
zachování stávající šířky JP
zachování stávající šířky JP
C4c
III/49026 - KUDLOV
E13
150 m
A15
II/490
UL. DLOUHÁ
UZAVŘENA
IS11a
100 m
100 m
IP18b
HOLEŠOV
FRYŠTÁK
IS11b
IP19
P4
C3a
A15
Divadelní
490
~~HOLEŠOV~~
~~FRYŠTÁK~~
VSETÍN
VIZOVICE
49
IS6d
místní komunikace ul. Divadelní
místní komunikace ul. Štefánikova
Štefánikova
S

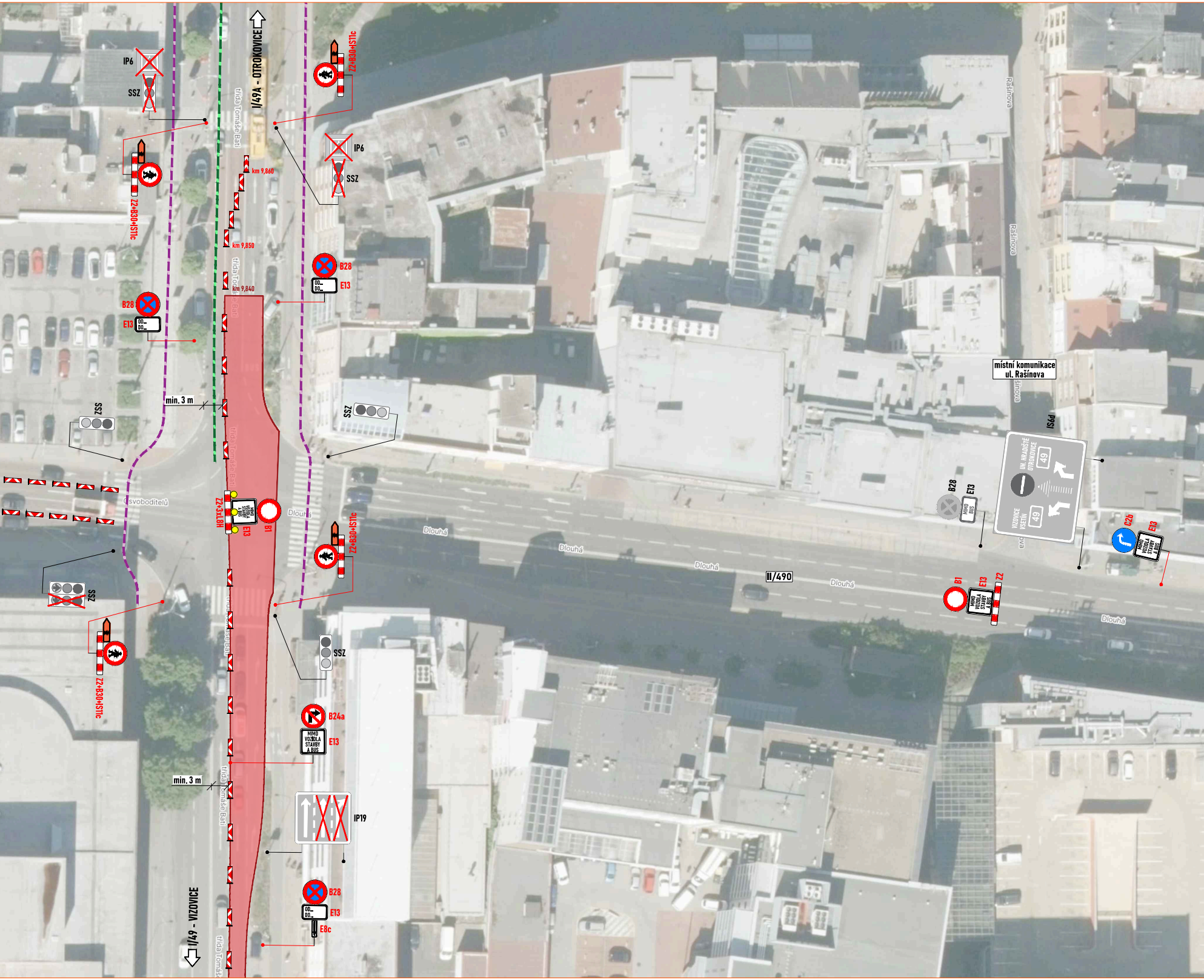
I/49A - OTROKOVICE
IP6
SSZ
Z2+B30+IS11c
IP6
SSZ
Z2+B30+IS11c
třída Tomáše Bati
km 9,860
km 9,850
km 9,840
B28
E13
OD_
DO_
B28
E13
OD_
DO_
min. 3 m
SSZ
SSZ
místní komunikace
ul. Rašínova
Rašínova
IS6d
UH. HRADIŠTĚ
OTROKOVICE
49
VIZOVICE
VSETÍN
49
B28
E13
MIMO
BUS
C2b
E13
MIMO VOZIDLA STAVBY A BUS
Osvoboditelů
Z2+3xL8H
MIMO VOZIDLA STAVBY A BUS
E13
B1
Dlouhá
Z2+B30+IS11c
II/490
B1
E13
Z2
MIMO VOZIDLA STAVBY A BUS
SSZ
Z2+B30+IS11c
SSZ
B24a
MIMO VOZIDLA STAVBY A BUS
E13
min. 3 m
IP19
B28
E13
OD_
DO_
E8c
I/49 - VIZOVICE

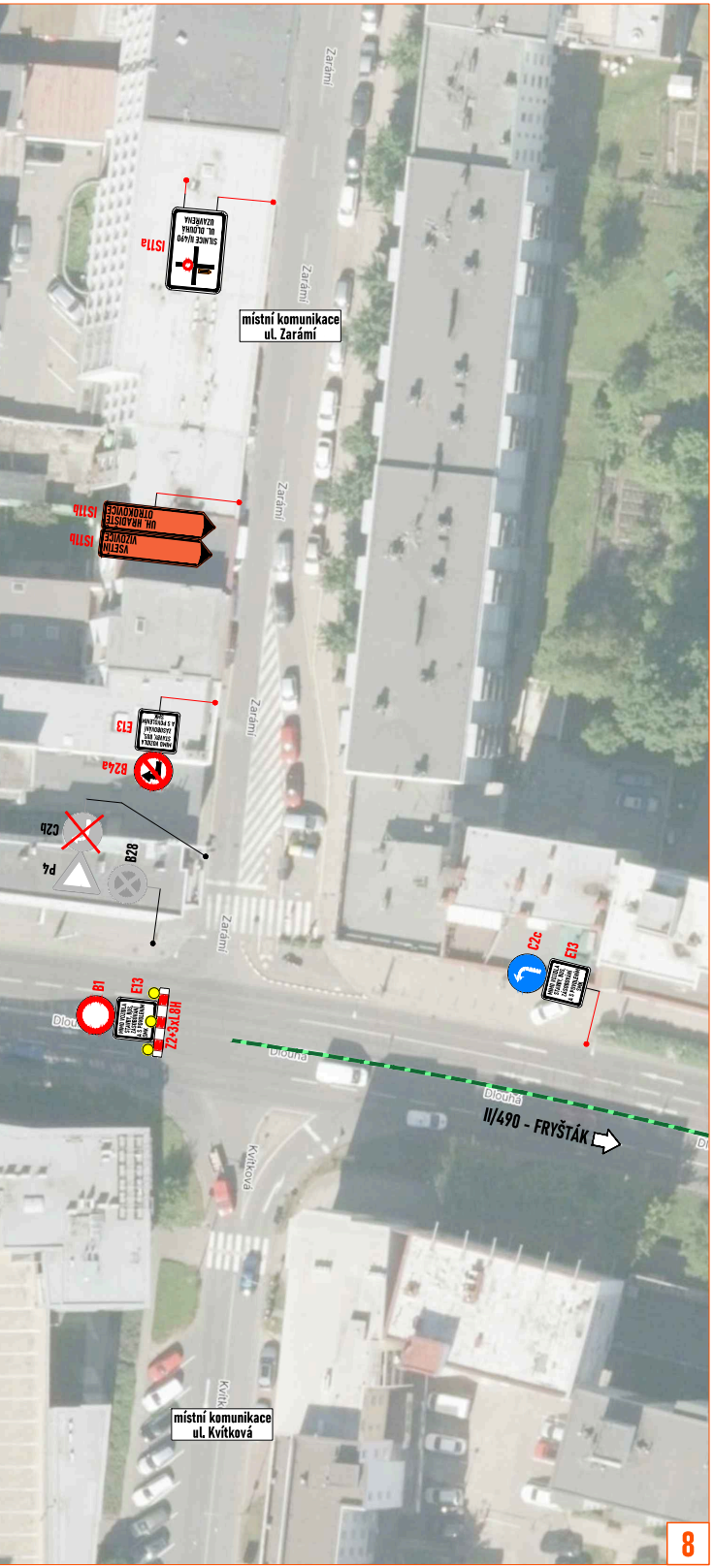
IS11a
SILNICE II/490
UL. DLOUHÁ
UZAVŘENA
místní komunikace
ul. Zarámí
Zarámí
IS11b
UH. HRADIŠTĚ
OTROKOVICE
IS11b
VSETÍN
VIZOVICE
E13
MIMO VOZIDLA STAVBY, BUS, ZÁSOBOVÁNÍ A S POVOLENÍM SMK
B24a
C2b
P4
B28
B1
E13
MIMO VOZIDLA STAVBY, BUS, ZÁSOBOVÁNÍ A S POVOLENÍM SMK
Z2+3xL8H
C2c
E13
Dlouhá
II/490 - FRYŠTÁK
Kvítková
místní komunikace
ul. Kvítková

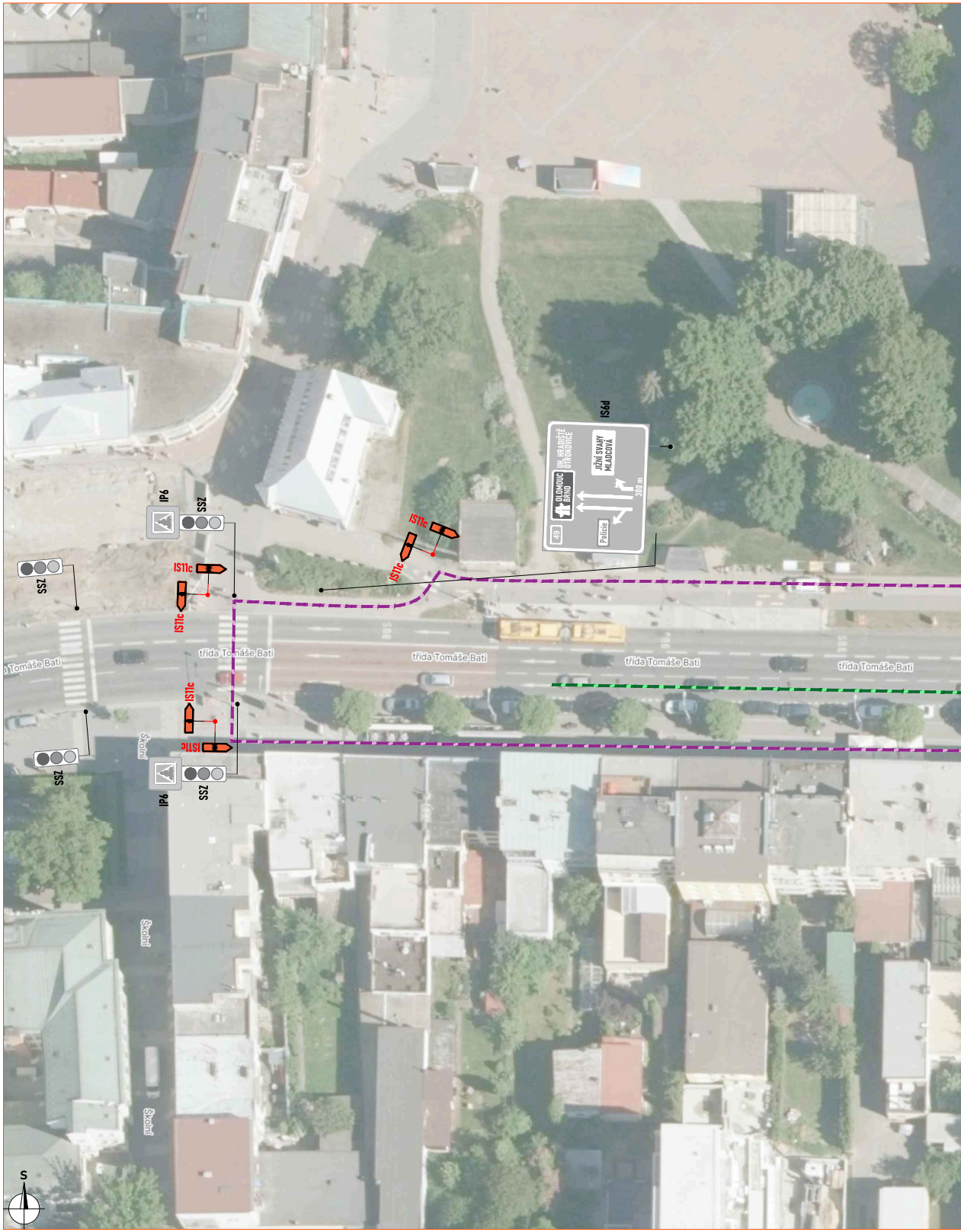
IS6d
UH. HRADIŠTĚ
OTROKOVICE
OLOMOUC
BRNO
JIŽNÍ SVAHY
MLADCOVÁ
300 m
49
Policie
IS11c
IS11c
IS11c
IS11c
IS11c
IS11c
IP6
SSZ
SSZ
SSZ
SSZ
IP6
třída Tomáše Bati
Školní
S

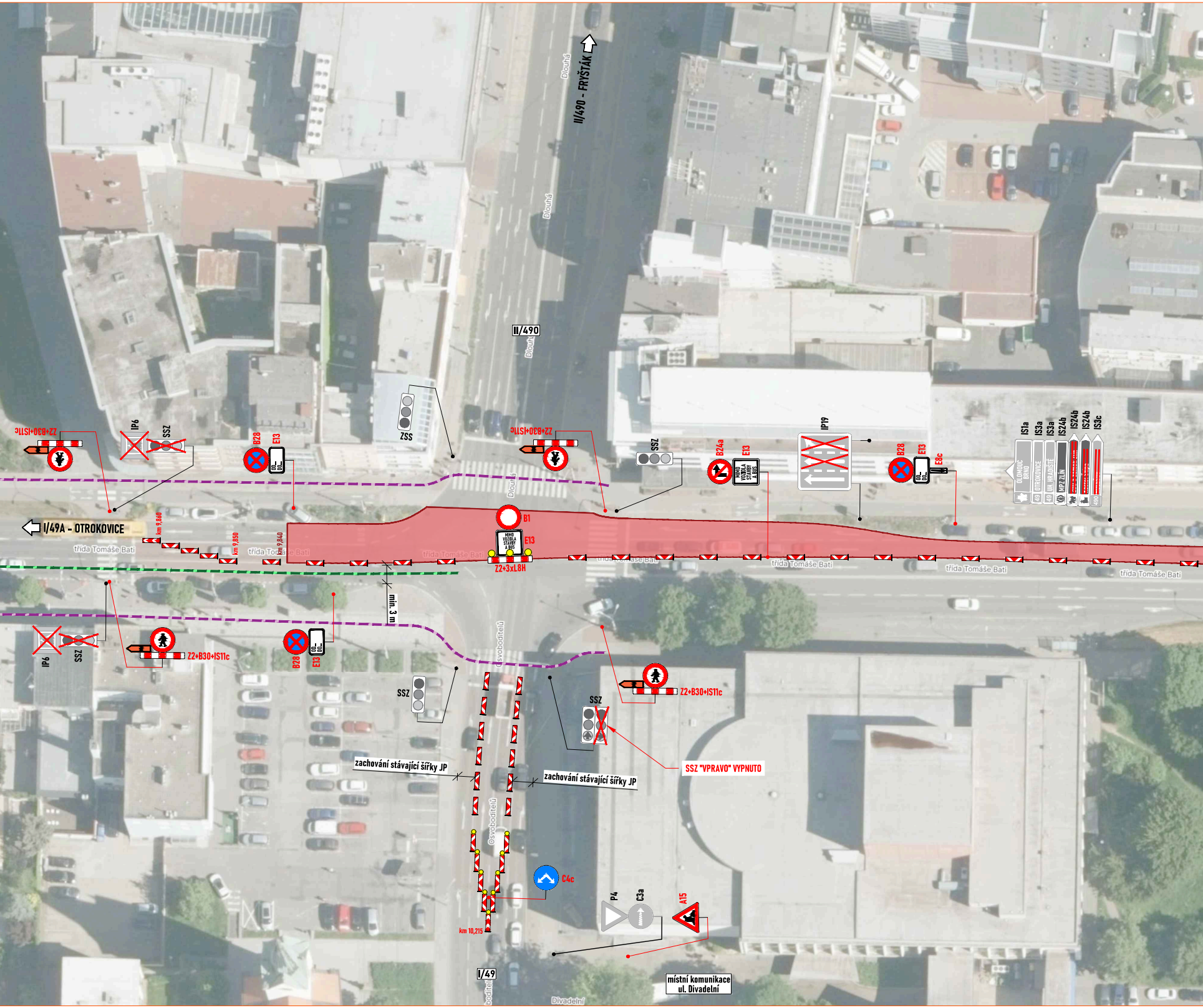
II/490 - FRYŠTÁK
Dlouhá
Dlouhá
II/490
Dlouhá
I/49A - OTROKOVICE
třída Tomáše Bati
třída Tomáše Bati
třída Tomáše Bati
třída Tomáše Bati
třída Tomáše Bati
třída Tomáše Bati
třída Tomáše Bati
km 9,860
km 9,850
km 9,840
Z2+B30+IS11c
IP6
SSZ
B28
E13
SSZ
Z2+B30+IS11c
SSZ
B24a
E13
MIMO VOZIDLA STAVBY A BUS
IP19
B28
E13
E8c
IS1a
IS3a
IS3a
IS24b
IS24b
IS24b
IS3c
OLOMOUC BRNO
OTROKOVICE
49
UH. HRADIŠTĚ
49
MPZ ZLÍN
490
B1
MIMO VOZIDLA STAVBY A BUS
E13
Z2+3xL8H
min. 3 m
SSZ
IP6
Z2+B30+IS11c
B28
E13
SSZ
Osvobození
Z2+B30+IS11c
SSZ
SSZ "VPRAVO" VYPNUTO
zachování stávající šířky JP
zachování stávající šířky JP
Osvobození
C4c
P4
C3a
A15
km 10,215
I/49
místní komunikace ul. Divadelní
Divadelní

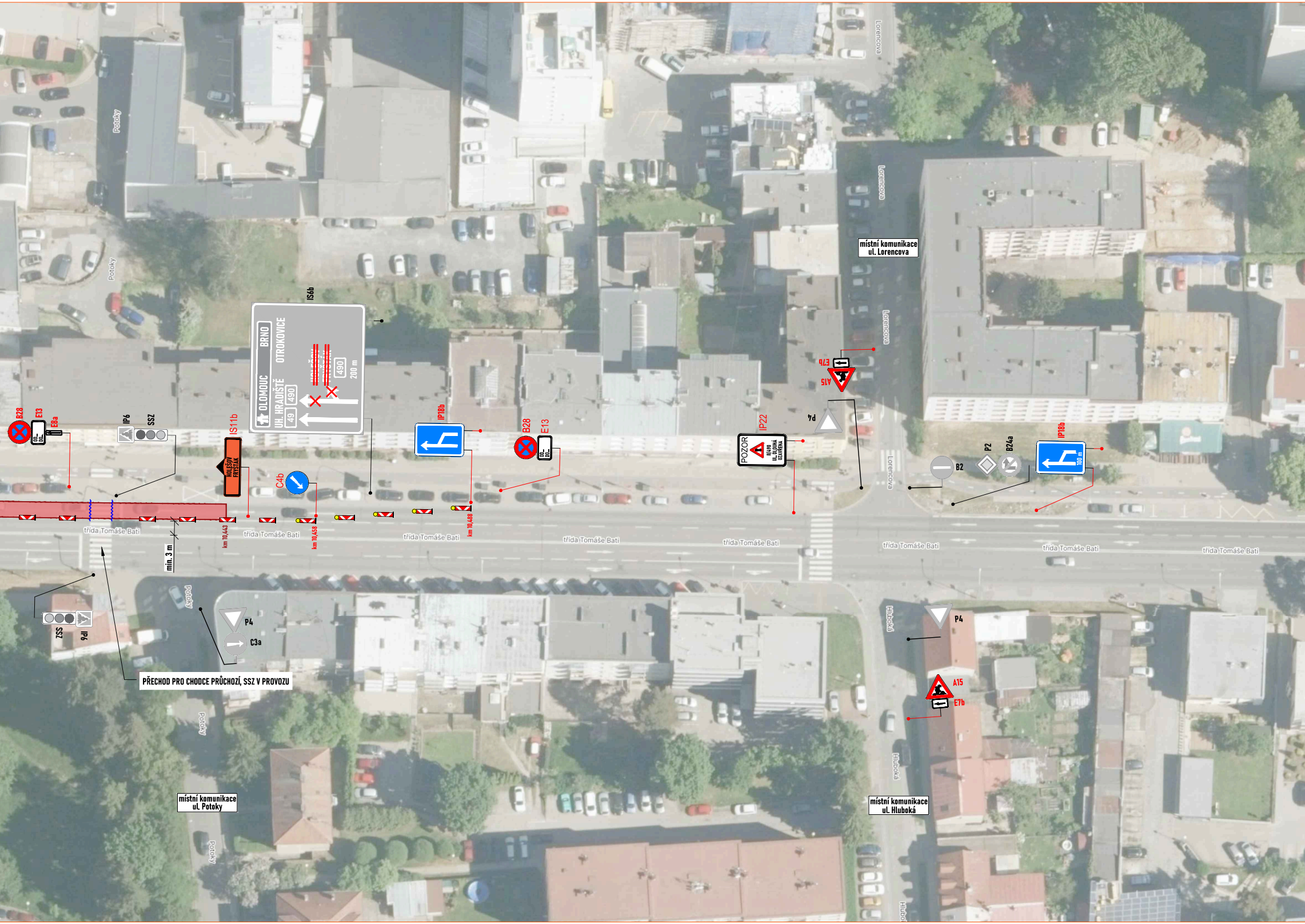
B28
E13
E8a
IP6
SSZ
IS11b
HOLEŠOV FRYŠTÁK
IS6b
OLOMOUC
BRNO
OTROKOVICE
UH. HRADIŠTĚ
49
490
HOLEŠOV FRYŠTÁK
490
200 m
C4b
IP18b
B28
E13
IP22
POZOR
II/490 UL. DLOUHÁ UZAVŘENA
A15
E7b
P4
B2
P2
B24a
IP18b
100 m
místní komunikace ul. Lorencova
Lorencova
Potoky
km 10,443
km 10,458
km 10,488
min. 3 m
třída Tomáše Bati
P4
C3a
SSZ
P6
PŘECHOD PRO CHODCE PRŮCHOZÍ, SSZ V PROVOZU
P4
A15
E7b
Hluboká
místní komunikace ul. Potoky
místní komunikace ul. Hluboká

DETAIL PRACOVNÍHO MÍSTA



místní komunikace
ul. Bratří Jaroňků
Bratří Jaroňků
IP18b
200 m
IP19
B29
IP4b
P4
SSZ
A15
E3a
300 m
IP19
třída Tomáše Bati
třída Tomáše Bati
třída Tomáše Bati
Tomáše Bati
P4
SSZ
třída Tomáše Bati
I/49 - VIZOVICE
Díly I
A15
E7b
místní komunikace
ul. Díly I

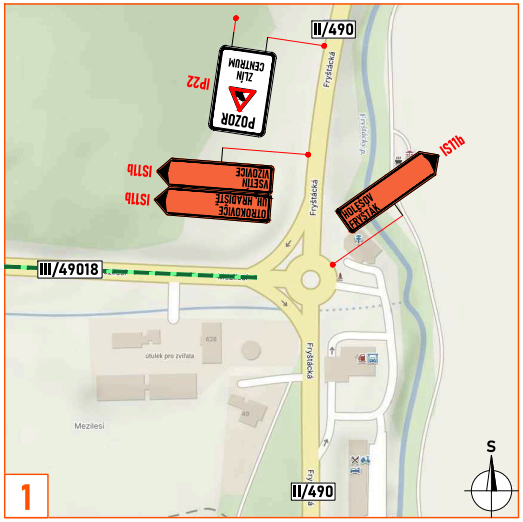

II/490
IP22
POZOR
ZLÍN
CENTRUM
IS11b
VSETÍN
VIZOVICE
IS11b
OTROKOVICE
UH. HRADIŠTĚ
IS11b
HOLEŠOV
FRYŠTÁK
III/49018
Fryštácká
útulek pro zvířata
Mezilesí
II/490
S

1

III/49016
L. Košuta
Mladcovská
U Stadionu

3

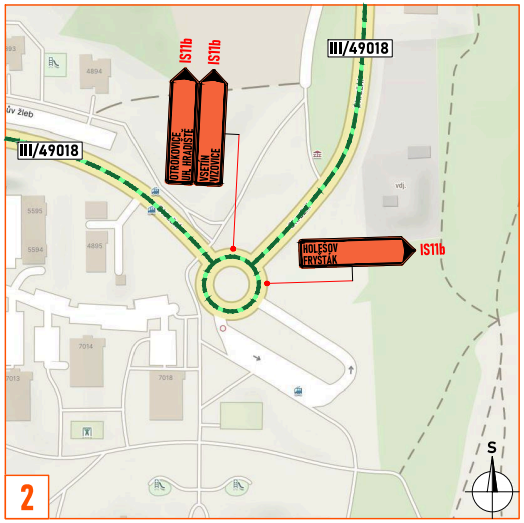
III/49018
III/49018
IS11b
IS11b
OTROKOVICE UH. HRADIŠTĚ
VSETÍN VIZOVICE
HOLEŠOV FRYŠTÁK
IS11b
S

2

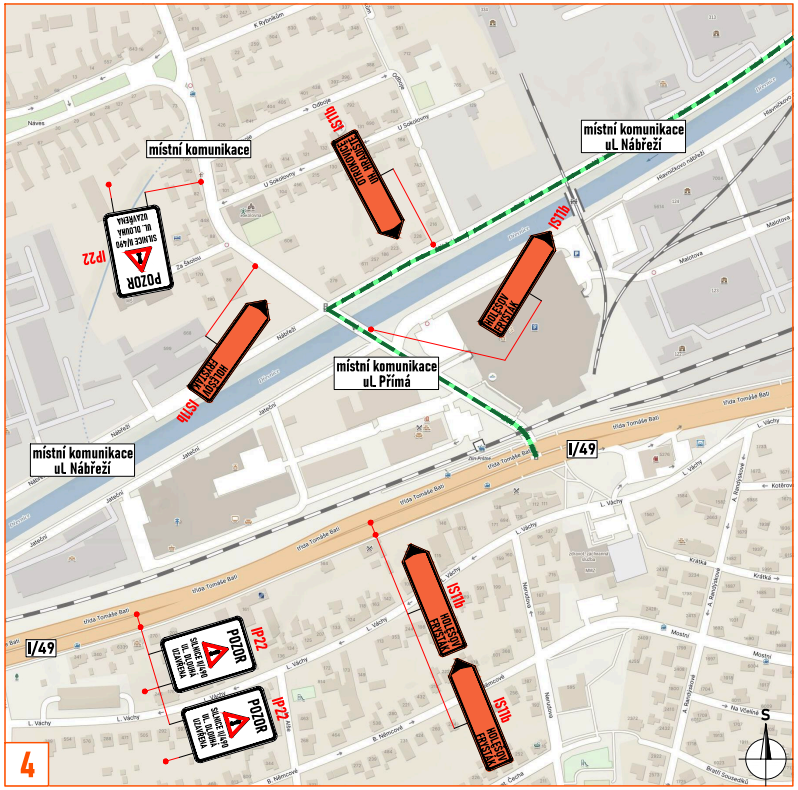
místní komunikace
IS11b
OTROKOVICE UH. HRADIŠTĚ
POZOR SILNICE II/490 UL. DLOUHÁ UZAVŘENA
IP22
místní komunikace ul. Nábřeží
IS11b
HOLEŠOV FRYŠTÁK
IS11b
HOLEŠOV FRYŠTÁK
místní komunikace ul. Přímá
místní komunikace ul. Nábřeží
I/49
I/49
IP22
POZOR SILNICE II/490 UL. DLOUHÁ UZAVŘENA
IP22
POZOR SILNICE II/490 UL. DLOUHÁ UZAVŘENA
IS11b
HOLEŠOV FRYŠTÁK
IS11b
HOLEŠOV FRYŠTÁK
S

4

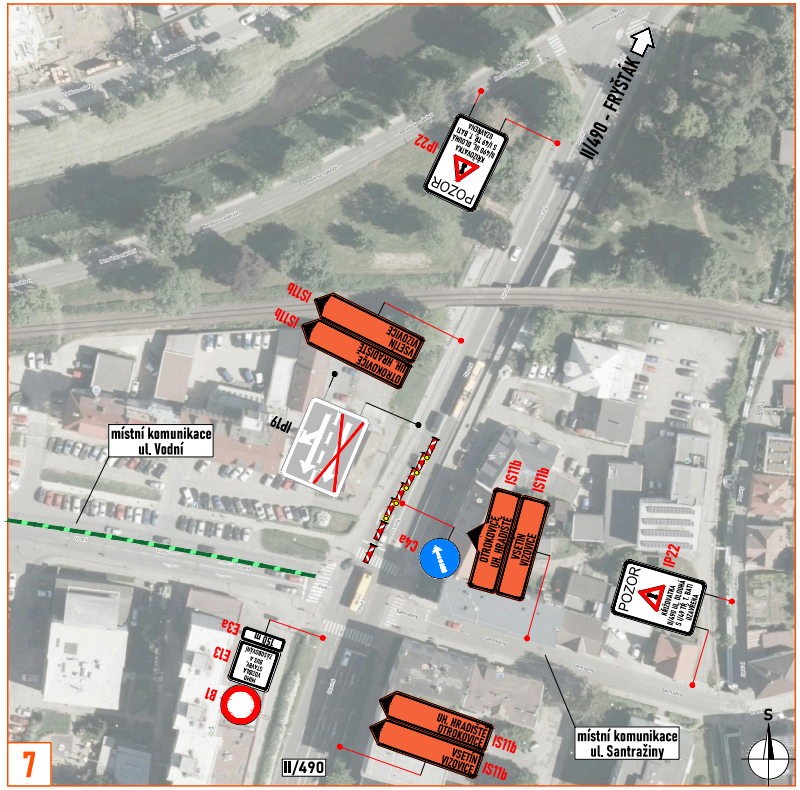
II/490 - FRYŠTÁK
IP22
POZOR KŘIŽOVATKA II/490 UL. DLOUHÁ S I/49 TŘ. T. BATI UZAVŘENA
IS11b
IS11b
OTROKOVICE UH. HRADIŠTĚ
VSETÍN VIZOVICE
IP19
místní komunikace ul. Vodní
C4a
IS11b
IS11b
OTROKOVICE UH. HRADIŠTĚ
VSETÍN VIZOVICE
IP22
POZOR KŘIŽOVATKA II/490 UL. DLOUHÁ S I/49 TŘ. T. BATI UZAVŘENA
E3a
150 m
E13
MIMO VOZIDLA STAVBY, BUS A ZÁSOBOVÁNÍ
B1
UH. HRADIŠTĚ OTROKOVICE
IS11b
VSETÍN VIZOVICE
IS11b
II/490
místní komunikace ul. Santražiny
S

7

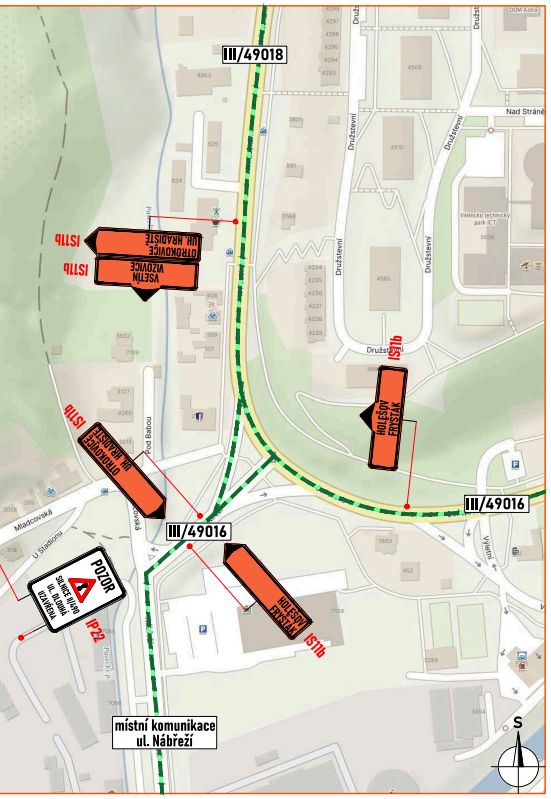
III/49018
IS11b
OTROKOVICE UH. HRADIŠTĚ
IS11b
VSETÍN VIZOVICE
IS11b
HOLEŠOV FRYŠTÁK
IS11b
OTROKOVICE UH. HRADIŠTĚ
III/49016
III/49016
POZOR SILNICE II/490 UL. DLOUHÁ UZAVŘENA
IP22
HOLEŠOV FRYŠTÁK
IS11b
místní komunikace ul. Nábřeží
S

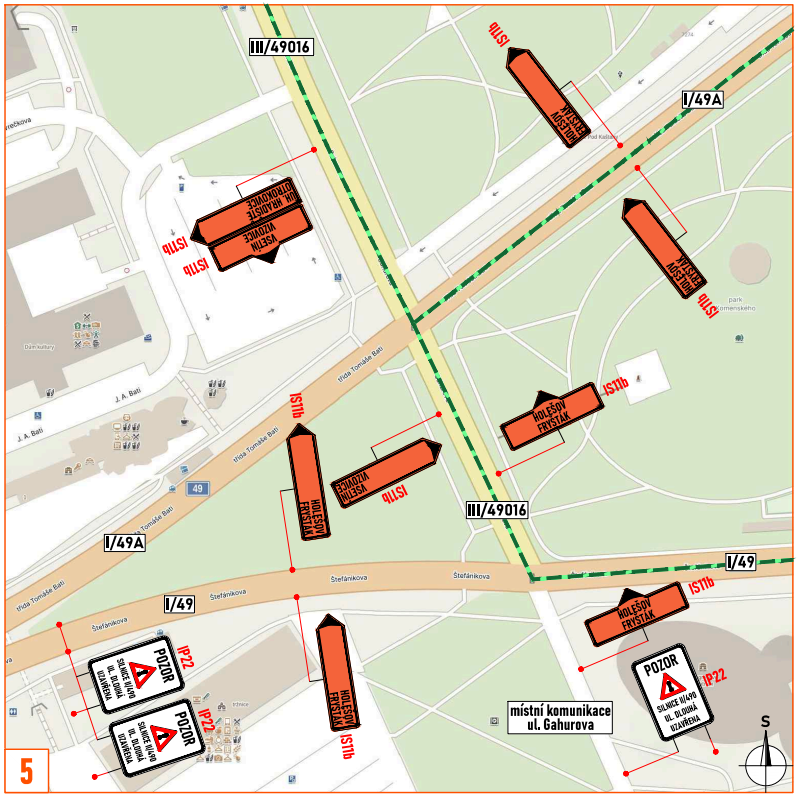
III/49016
IS11b
HOLEŠOV FRYŠTÁK
I/49A
OTROKOVICE UH. HRADIŠTĚ
IS11b
VSETÍN VIZOVICE
IS11b
HOLEŠOV FRYŠTÁK
IS11b
IS11b
HOLEŠOV FRYŠTÁK
IS11b
HOLEŠOV FRYŠTÁK
VIZOVICE VSETÍN
IS11b
III/49016
I/49A
I/49
I/49
IS11b
HOLEŠOV FRYŠTÁK
POZOR SILNICE II/490 UL. DLOUHÁ UZAVŘENA
IP22
POZOR SILNICE II/490 UL. DLOUHÁ UZAVŘENA
IP22
HOLEŠOV FRYŠTÁK
IS11b
POZOR SILNICE II/490 UL. DLOUHÁ UZAVŘENA
IP22
místní komunikace ul. Gahurova
S

5

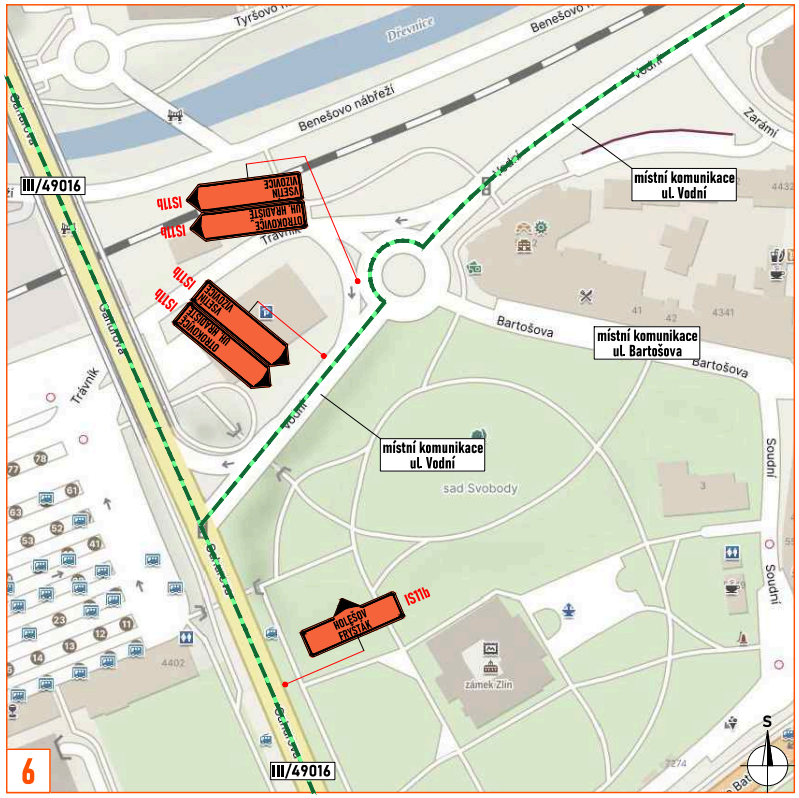
Dřevnice
Benešovo nábřeží
III/49016
IS11b
VSETÍN VIZOVICE
IS11b
UH. HRADIŠTĚ OTROKOVICE
místní komunikace ul. Vodní
IS11b
IS11b
OTROKOVICE UH. HRADIŠTĚ
Bartošova
místní komunikace ul. Bartošova
místní komunikace ul. Vodní
sad Svobody
HOLEŠOV FRYŠTÁK
IS11b
zámek Zlín
III/49016
S

6

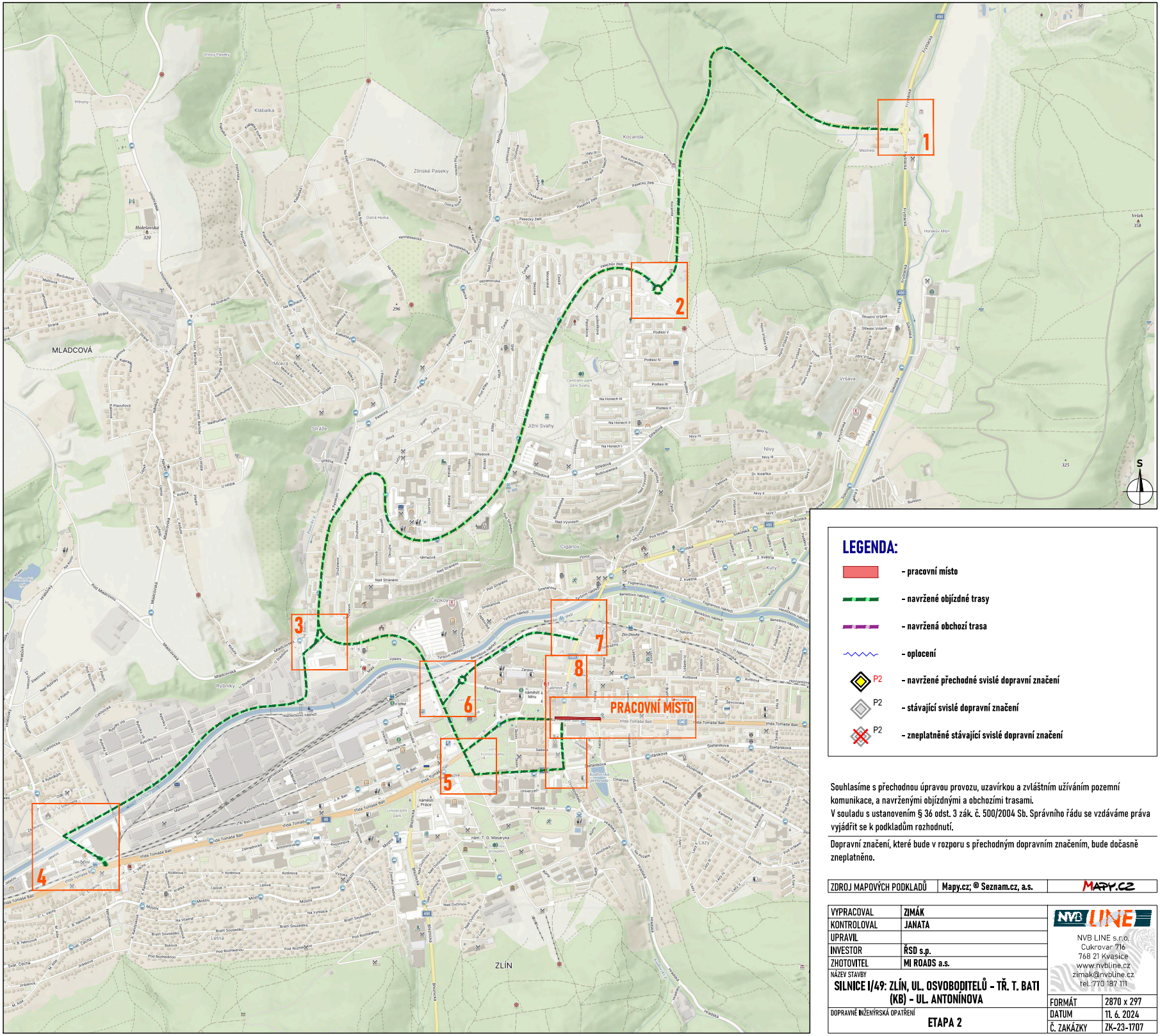
1
2
3
4
5
6
7
8
PRACOVNÍ MÍSTO
MLADCOVÁ
ZLÍN
S
Zlínské Paseky
Jižní Svahy
Vršava
třída Tomáše Bati

LEGENDA:

🟥 - pracovní místo

- - - navržené objízdné trasy

- - - navržená obchozí trasa

~~~ - oplocení

◆ P2 - navržené přechodné svislé dopravní značení

◇ P2 - stávající svislé dopravní značení

☒ P2 - zneplatněné stávající svislé dopravní značení

Souhlasíme s přechodnou úpravou provozu, uzavírkou a zvláštním užíváním pozemní komunikace, a navrženými objízdnými a obchozími trasami.
V souladu s ustanovením § 36 odst. 3 zák. č. 500/2004 Sb. Správního řádu se vzdáváme práva vyjádřit se k podkladům rozhodnutí.

Dopravní značení, které bude v rozporu s přechodným dopravním značením, bude dočasně zneplatněno.

ZDROJ MAPOVÝCH PODKLADŮ	Mapy.cz; © Seznam.cz, a.s.	MAPY.CZ

VYPRACOVAL	ZIMÁK
KONTROLOVAL	JANATA
UPRAVIL	
INVESTOR	ŘSD s.p.
ZHOTOVITEL	MI ROADS a.s.

NÁZEV STAVBY

SILNICE I/49: ZLÍN, UL. OSVOBODITELŮ - TŘ. T. BATI (KB) - UL. ANTONÍNOVA

DOPRAVNĚ INŽENÝRSKÁ OPATŘENÍ

ETAPA 2

NVB LINE s.r.o.
Cukrovar 716
768 21 Kvasice
www.nvbline.cz
zimak@nvbline.cz
tel.:770 187 111

FORMÁT	2870 x 297
DATUM	11. 6. 2024
Č. ZAKÁZKY	ZK-23-1707
~~~