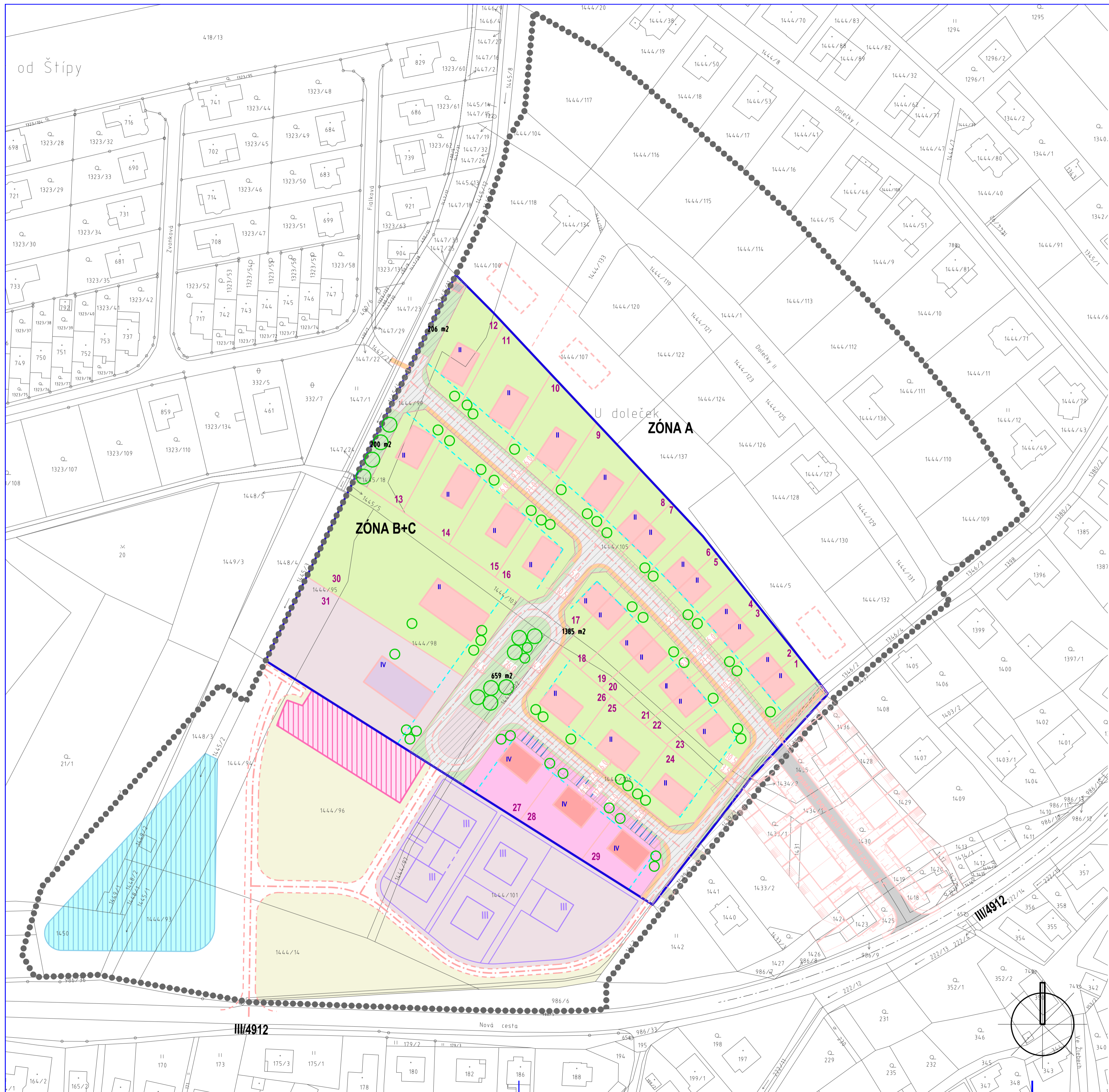


























ÚZEMNÍ STUDIE ZLÍN - ŠTÍPA DOLEČKY III - LOKALITA 298



-  HRANICE ŘEŠENÉHO ÚZEMÍ
-  HRANICE ŘEŠENÉHO ÚZEMÍ - ZÓNA B + C
-  HRANICE POZEMKŮ
-  PLOCHY INDIVIDUÁLNÍHO BYDLENÍ
-  RODINNÉ DOMY
-  PLOCHY OBČANSKÉ VYBAVENOSTI
-  OBJEKT OBČANSKÉ VYBAVENOSTI
-  PLOCHY SMÍŠENÉ OBYTNÉ MĚSTSKÉ - LOKÁLNÍ CENTRUM
-  OBJEKTY SMÍŠENÉ OBYTNÉ ZÁSTAVBY MĚSTSKÉ - LOKÁLNÍ CENTRUM
-  OBJEKT TECHNICKÉ VYBAVENOSTI
-  PLOCHY KOMUNIKACÍ
-  SJEZDY NA POZEMKY
-  NAVRHOVANÉ PROPOJENÍ ULICE PEKÁRENSKÉ
-  PLOCHY CHODNÍKŮ
-  PLOCHY VEŘEJNÝCH PROSTRANSTVÍ S PŘEVAHOU NEZPEVNĚNÝCH PLOCH
-  PODLAŽNOST OBJEKTŮ
-  PARKOVACÍ STÁNÍ
-  STAVEBNÍ ČARA
-  PLOCHA VEŘEJNÉHO PROSTORU
-  SOLITERNÍ ZELEN

- ZÓNA D - ŘEŠENÍ PŘEVZATÉ Z PŮVODNÍ US R. 2013**
-  PLOCHY SMÍŠENÉ OBYTNÉ MĚSTSKÉ - LOKÁLNÍ CENTRUM
 -  REZERVA PRO OBČANSKOU VYBAVENOST
 -  PLOCHY VEŘEJNÝCH PROSTRANSTVÍ
 -  REZERVA PRO RETENČNÍ VODNÍ NÁDRŽ

ING. ARCH. J. ŠIMORDOVÁ, POD VODOJEMEM 4500, ZLÍN
ÚZEMNÍ STUDIE ZLÍN - ŠTÍPA
DOLEČKY III - LOKALITA 298
 07/2021
HLAVNÍ VÝKRES
 1:1000