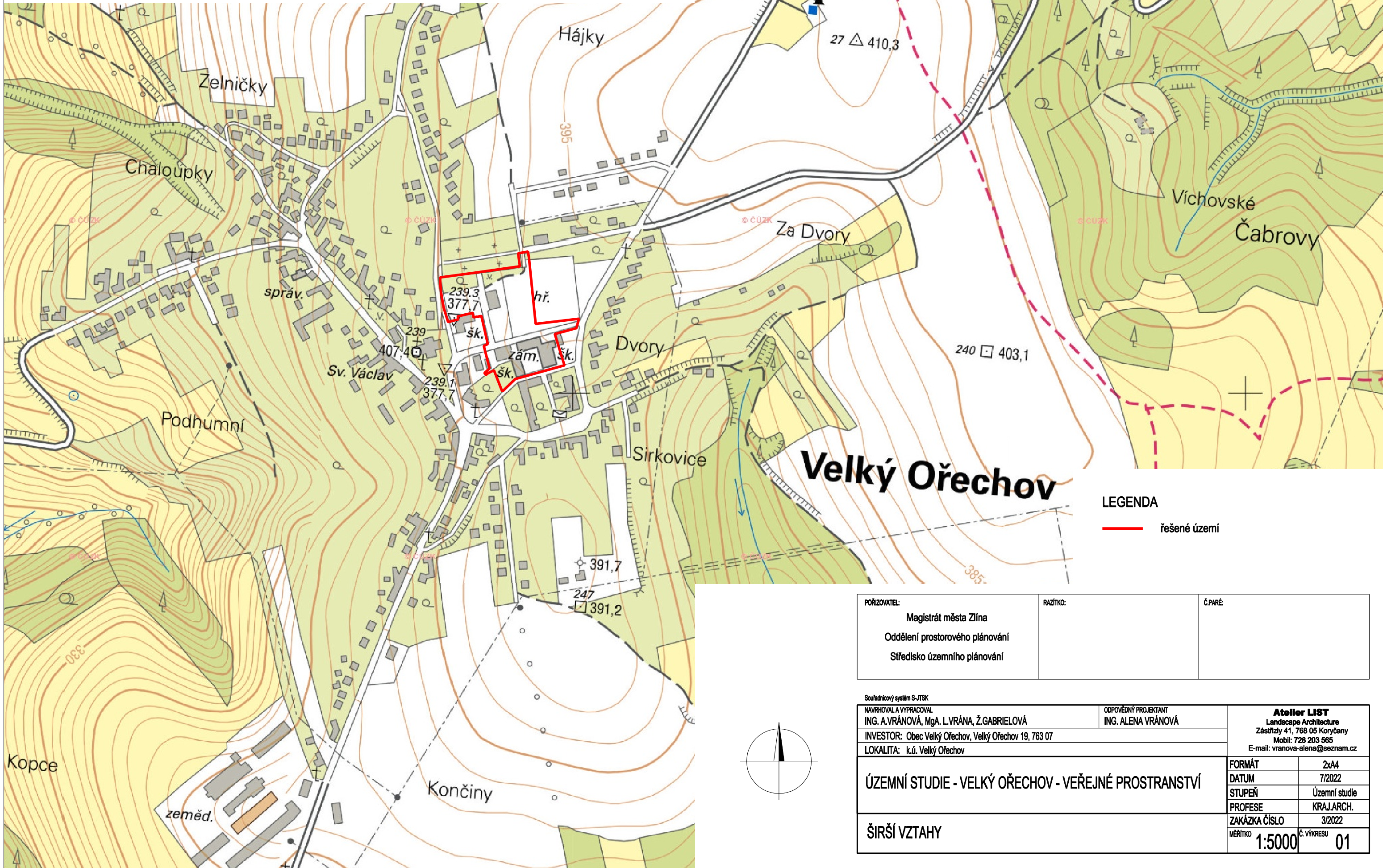


ÚZEMNÍ STUDIE - VELKÝ OŘECHOV - VEŘEJNÉ PROSTRANSTVÍ ŠIRŠÍ VZTAHY 1:5000



LEGENDA

— řešené území

POŘIZOVATEL: Magistrát města Zlína Oddělení prostorového plánování Středisko územního plánování	RAZÍTKO:	Č.PARÉ:
--	----------	---------

Souřadnicový systém S-JTSK		ODPOVĚDNÝ PROJEKTANT ING. ALENA VRÁNOVÁ	
NAVRHOVAL A VYPRACOVAL ING. A.VRÁNOVÁ, Mgr. L.VRÁNA, Ž.GABRIELOVÁ		Atelier LIST Landscape Architecture Zástřizly 41, 768 05 Koryčany Mobil: 728 203 565 E-mail: vranova-alena@seznam.cz	
INVESTOR: Obec Velký Ořechov, Velký Ořechov 19, 763 07		FORMÁT	2xA4
LOKALITA: k.ú. Velký Ořechov		DATUM	7/2022
ÚZEMNÍ STUDIE - VELKÝ OŘECHOV - VEŘEJNÉ PROSTRANSTVÍ		STUPEŇ	Územní studie
		PROFESE	KRAJ.ARCH.
ŠIRŠÍ VZTAHY		ZAKÁZKA ČÍSLO	3/2022
		MĚŘÍTKO	1:5000
		Č. VÝKRESU	01

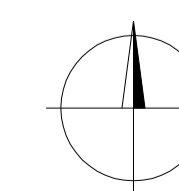


LEGENDA

— řešené území

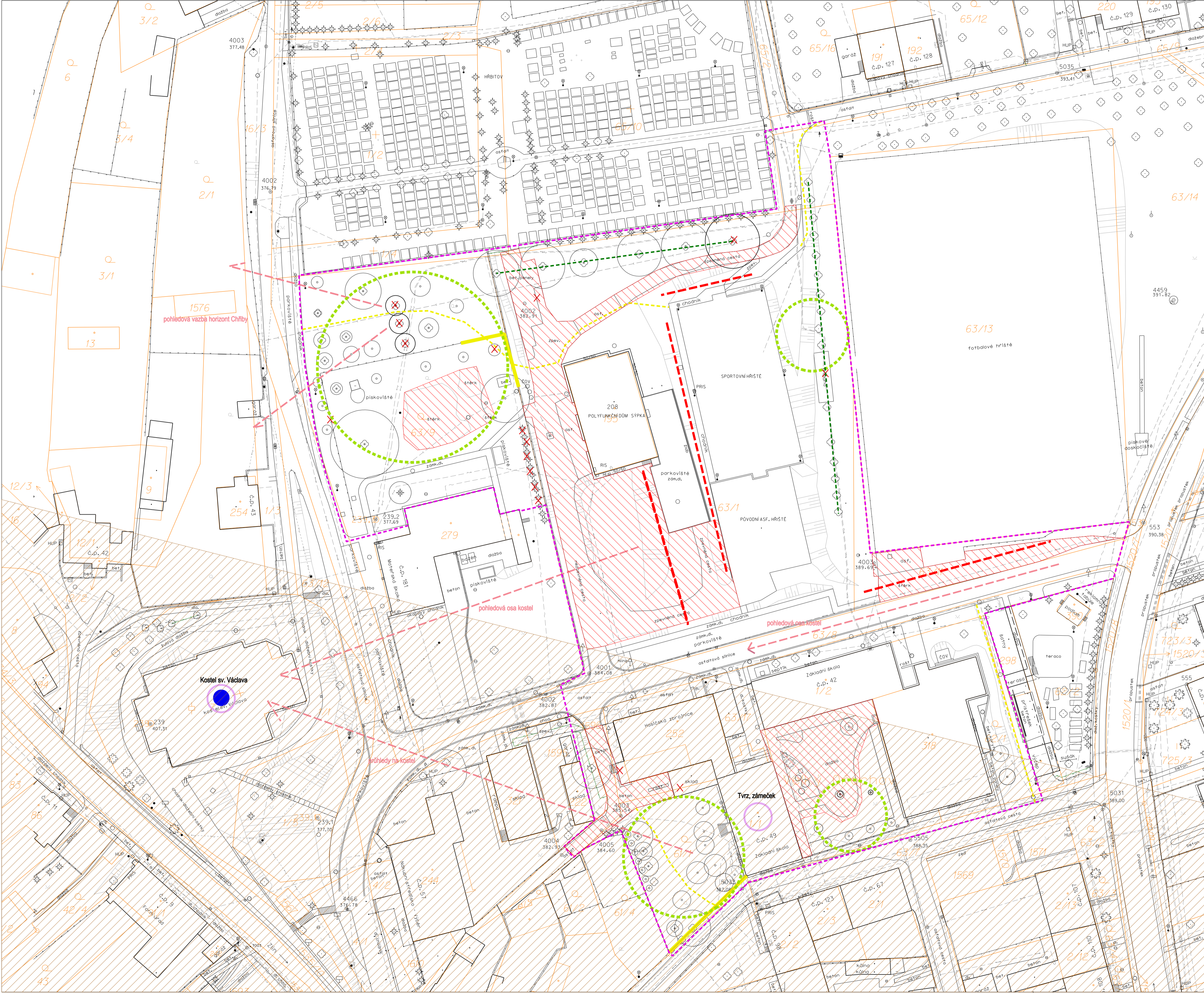
POŘIZOVATEL: Magistrát města Zlína Oddělení prostorového plánování Středisko územního plánování	NAZEV:	ČÍSLO:
--	--------	--------

SPOLUPRÁCE: ING. A. VRÁNOVÁ, MPA, L.VRÁNA, Ž.GABRIELOVÁ INVESTOR: Obec Velký Ořechov, Velký Ořechov 19, 763 07 LOKALITA: k.ú. Velký Ořechov	OPROJEKTOVATEL: ING. ALENA VRÁNOVÁ	ATELIER LIST Landscape Architecture Zástavby 41, 768 06 Koryčany Mobil: 728 203 900 E-mail: vranova-elena@seznam.cz
--	---------------------------------------	---



ÚZEMNÍ STUDIE - VELKÝ OŘECHOV - VEŘEJNÉ PROSTRANSTVÍ	
ORTOFOTOMAPA	02

ÚZEMNÍ STUDIE - VELKÝ OŘECHOV - VEŘEJNÉ PROSTRANSTVÍ PROBLÉMOVÝ VÝKRES 1:500



LEGENDA

- 1/1 hranice a čísla parcel v KN
- - - hranice řešeného území
- geodetické zaměření
- stávající objekty

HODNOTY ÚZEMÍ

- archeologické naleziště II. kategorie
- území se zvýšenou ochranou krajinného rázu - celé území výhledu
- nemovitá kulturní památka
- dominanty v území
- - - pohledové osy, průhledy
- - - stromofačí
- významné plochy zelené sídla

LIMITY ÚZEMÍ

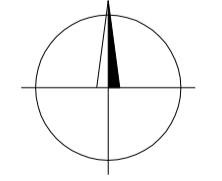
- inženýrské sítě
- X rušivé prvky v území
- bariéry prostupnosti, nedostatečná průchodnost pro pěší
- - - chybějící stromofačí
- zastaralé prvky, špatný technický stav

STÁVAJÍCÍ INŽENÝRSKÉ SÍTĚ

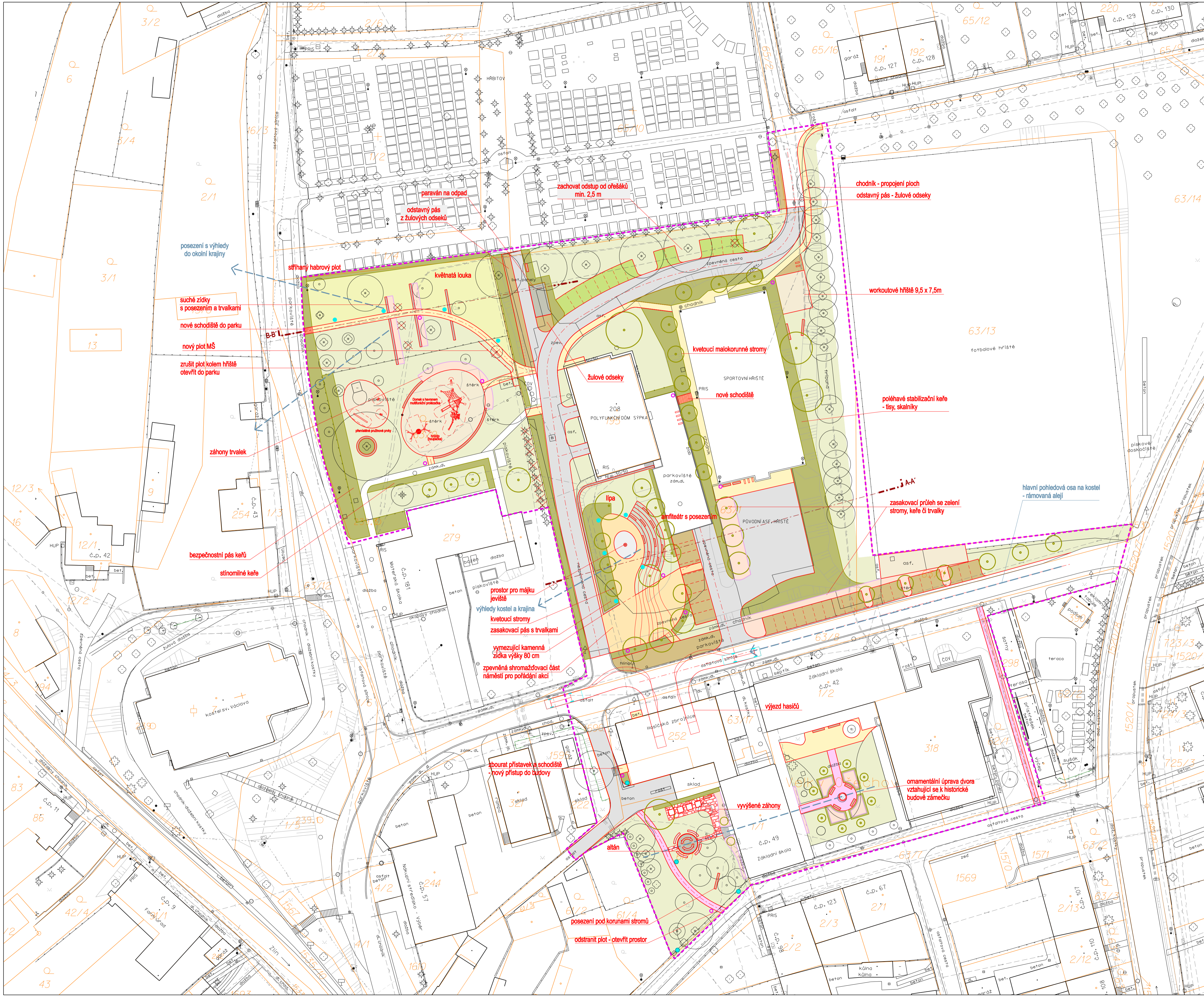
- - - sdělovací vedení
- - - vodovod
- - - kanalizace
- - - plynovod
- - - elektrické vedení

POŘIZOVATEL: Magistrát města Zlína Oddělení prostorového plánování Sřídelsko územního plánování	KODICE:	ČÍSLO:
--	---------	--------

MÁKROKVALIFIKACE: ING. A. VRÁNOVÁ, MgA. L. VRÁNA, Z. GABRIELOVÁ INVESTOR: Obec Velký Ořechov, Velký Ořechov 19, 783 07 LOKALITA: k.ú. Velký Ořechov	DOPROJEKTOVATEL: ING. ALENA VRÁNOVÁ	Atelier LYST Landscape Architecture Zlínský 41, 788 02 Horný Újezd Město: 789 203 666 E-mail: vrano@atelierlyst.cz
ÚZEMNÍ STUDIE - VELKÝ OŘECHOV - VEŘEJNÉ PROSTRANSTVÍ		FORMÁT: A4
PROBLÉMOVÝ VÝKRES		DATUM: 7/2022
		STUPEŇ: Územní studie
		PROFESE: KRAJARCH.
		ZAKÁZKA ČÍSLO: 3/2022
		MĚRKO: 1:500
		Č. VÝKRESU: 03



ÚZEMNÍ STUDIE - VELKÝ OŘECHOV - VEŘEJNÉ PROSTRANSTVÍ HLAVNÍ VÝKRES - NÁVRH 1:500

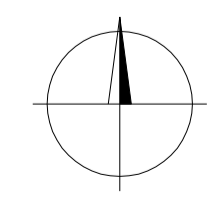


LEGENDA

- hranice a čísla parcel v KN
- - - hranice řešeného území
- geodetické zaměření
- stávající objekty
- komunikace asfaltová
- parkovací, odstavné a pojízdné plochy - žulové odseky béžové barvy
- parkovací a odstavné plochy - zatravněovací rošty
- ústřední plocha návsi - kamenná dlažba pojízdná, skládaná do vzoru, variantně betonová dlažba nepravidelně skládaná
- chodník - betonová dlažba pohoží šedá
- chodník - mechanicky zpevněné kamenivo
- kamenné šlapáky
- hřiště dopadové plocha - litá pryž, tartan u sportoviště
- kamenná nebo betonová zídka
- navrhovaný strom
- navrhovaný keř
- navrhované skupiny keřů
- navrhované živé ploty
- navrhované trvalky
- travnaté plochy
- parková lavička, trnová lavička
- stojany na kola
- odpadkový koš
- sloupkové svítidlo / stožárové svítidlo
- ⊗ kácené stromy

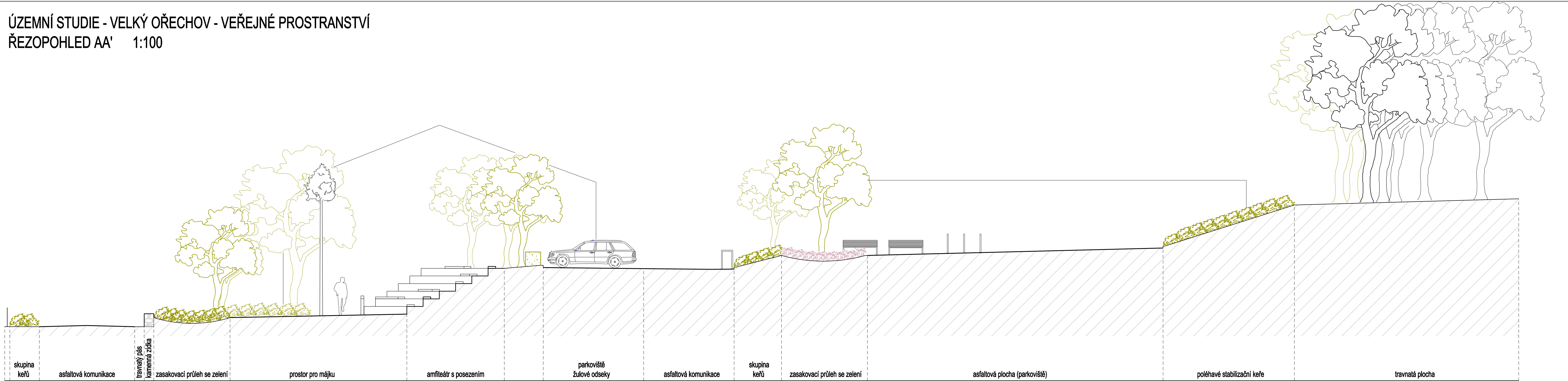
STÁVAJÍCÍ INŽENÝRSKÉ SÍTĚ

- - - sdělovací vedení
- - - vodovod
- - - kanalizace
- - - plynovod
- - - elektrické vedení



PORUČITEL: Magistrát města Zlína Oddělení prostorového plánování Sféricko územního plánování	DATUM: 7/2022	ČJNĚ: 32022
Součástí systému S-FISK		
MAJITELKA VÝKROJKA: ING. A. VRÁNOVÁ, Mgr. L. VRÁNA, Z. GABRIELOVÁ INVESTOR: Obec Velký Ořechov, Velký Ořechov 19, 783 07 LOKALITA: k.ú. Velký Ořechov	OPOVĚDÝ PRŮJEKTANT: ING. ALENA VRÁNOVÁ	Ateliér LIST Landscape Architecture Zlatéřbý 41, 785 05 Koryčany Mobil: 728 203 966 E-mail: vrano-alena@seznam.cz
ÚZEMNÍ STUDIE - VELKÝ OŘECHOV - VEŘEJNÉ PROSTRANSTVÍ		
HLAVNÍ VÝKRES - NÁVRH		
FORMÁT: A4 DATUM: 7/2022 STUPEŇ: Územní studie PROJESE: KRAJARCH. ZAKÁZKA ČÍSLO: 32022 MĚŘÍTKO: 1:500	Č. VÝKRESU: 04	

ÚZEMNÍ STUDIE - VELKÝ OŘECHOV - VEŘEJNÉ PROSTRANSTVÍ
 ŘEZPOHLED AA' 1:100

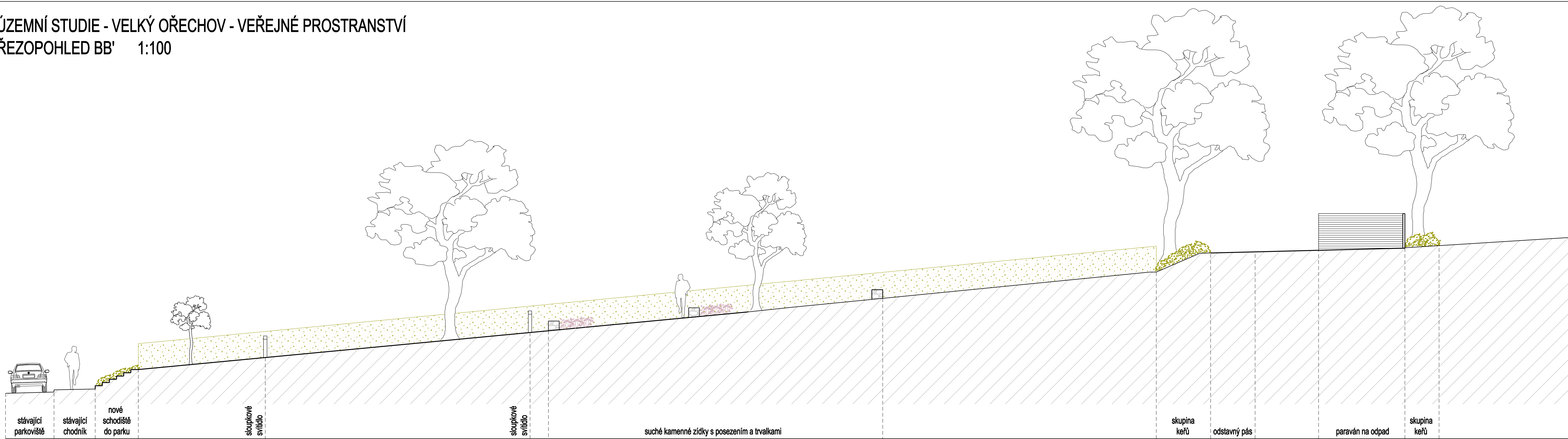


skupina keřů asfaltová komunikace travnatý pás kamenná zídka zasakovací průleh se zelení prostor pro májku amfiteátr s posezením parkoviště žulové odseky asfaltová komunikace skupina keřů zasakovací průleh se zelení asfaltová plocha (parkoviště) poléhavé stabilizační keře travnatá plocha

POŘIZOVATEL: Magistrát města Zlína Oddělení prostorového plánování Středisko územního plánování	RAŽNÍK:	ČPARE:
--	---------	--------

NAVRHOVAL A VYPRACOVAL ING. A.VRÁNOVÁ, MgA. L.VRÁNA, Ž.GABRIELOVÁ INVESTOR: Obec Velký Ořechov, Velký Ořechov 19, 783 07 LOKALITA: k.ú. Velký Ořechov	ODPOVĚDNÝ PROJEKTANT ING. ALENA VRÁNOVÁ	Atelier LIST Landscape Architecture Zástřizly 41, 788 05 Koryčany Mobil: 728 203 565 E-mail: vranova-elena@seznam.cz
ÚZEMNÍ STUDIE - VELKÝ OŘECHOV - VEŘEJNÉ PROSTRANSTVÍ		FORMÁT: 4x44 DATUM: 7/2022 STUPEŇ: Územní studie PROFESE: KRAJARCH. ZAKÁZKA ČÍSLO: 3/2022 MĚŘÍTKO: 1:100
ŘEZPOHLED AA'		Č. VÝKRESU: 05

ÚZEMNÍ STUDIE - VELKÝ OŘECHOV - VEŘEJNÉ PROSTRANSTVÍ
 ŘEZPOHLED BB' 1:100



stávající parkoviště stávající chodník nové schodiště do parku sloupkové svítidlo sloupkové svítidlo suché kamenné zídky s posezením a trvankami skupina keřů odstavň pás paraván na odpad skupina keřů

POŘIZOVATEL: Magistrát města Zlína Oddělení prostorového plánování Středisko územního plánování	RAŽNÍK:	Č.PARÉ:
--	---------	---------

NAVROUVAL A VYPRACOVAL: ING. A.VRÁNOVÁ, MgA. L.VRÁNA, Ž.GABRIELOVÁ	ODPOVĚDNÝ PROJEKTANT: ING. ALENA VRÁNOVÁ	Atelier LIST Landscape Architecture Zaštitfily 41, 788 05 Koryčany Mobil: 728 203 565 E-mail: vranova-elena@seznam.cz
INVESTOR: Obec Velký Ořechov, Velký Ořechov 19, 783 07		FORMÁT: 4xA4
LOKALITA: k.ú. Velký Ořechov		DATUM: 7/2022
		STUPEŇ: Územní studie
		PROFESE: KRAJ.ARCH.
		ZAKÁZKA ČÍSLO: 3/2022
ŘEZPOHLED BB'	MĚŘÍTKO: 1:100	Č. VÝKRESU: 06

List



Vizualizace ústřední prostor





Vizualizace zámeček

