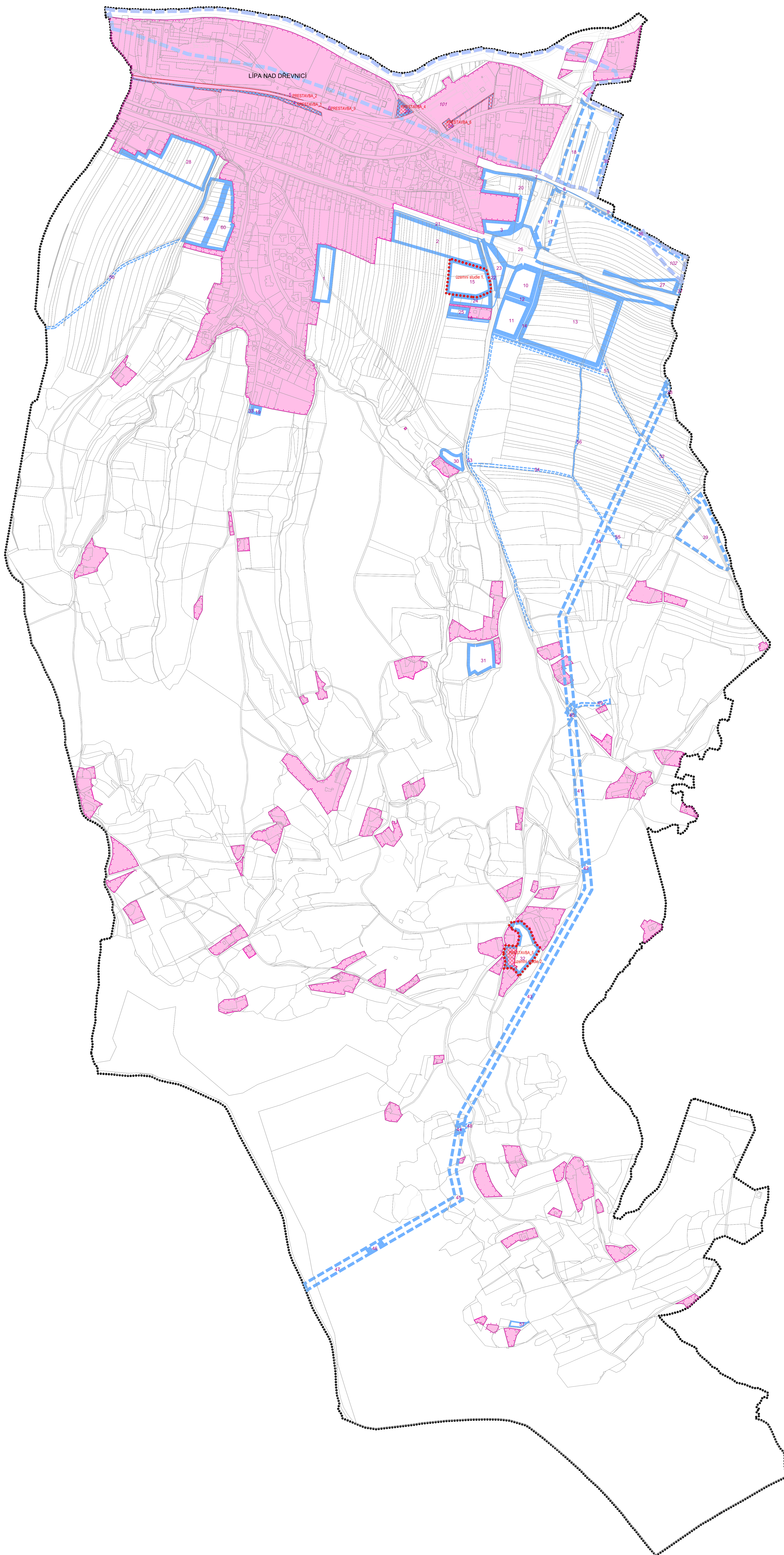











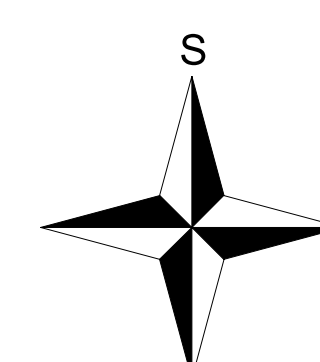


ÚZEMNÍ PLÁN LÍPA




LEGENDA

-  řešené území
-  parcelní kresba
-  vnitřní kresba parcel
-  zastavěné území k 5.3.2014
-  návrhové plochy - zastavitelné plochy
-  návrhové plochy - ostatní
-  územní rezervy
-  plochy přestavby
-  plochy pro ověření územní studie
-  číslo návrhové plochy s rozdílným způsobem využití
-  číslo plochy územní rezervy



ÚZEMNÍ PLÁN LÍPA ZÁZNAM O ÚČINNOSTI	
Správní orgán, který územní plán vydal:	Zastupitelstvo obce Lípa
Datum nabytí účinnosti:	
Oprávněná úřední osoba pořizovatele:	Ing. Petra Reichová
Jméno a příjmení:	
Funkce:	Vedoucí střediska územního plánování
Podpis:	
Úřední razítko:	

Hlavní projektant:	ING.ARCH. JAN PŘEHNÁL		JaP architects s.r.o. Cedule 4377 760 01 Zlín tel.: 603 471 332
Digitalizace:	LENKA KLÜČEROVÁ		
Kontroloval:	ING.ARCH. JAN PŘEHNÁL		
Pořizovatel:	Magistrát města Zlína, středisko územního plánování	formát:	A3
ÚZEMNÍ PLÁN LÍPA Příloha č.2		datum:	09/2015
		účet:	ÚPD
Profese:		DWG soubor:	202014UP
Obsah:	VÝKRES ZÁKLADNÍHO ČLENĚNÍ ÚZEMÍ	měřítko:	1:5 000
		číslo výkresu:	I/1