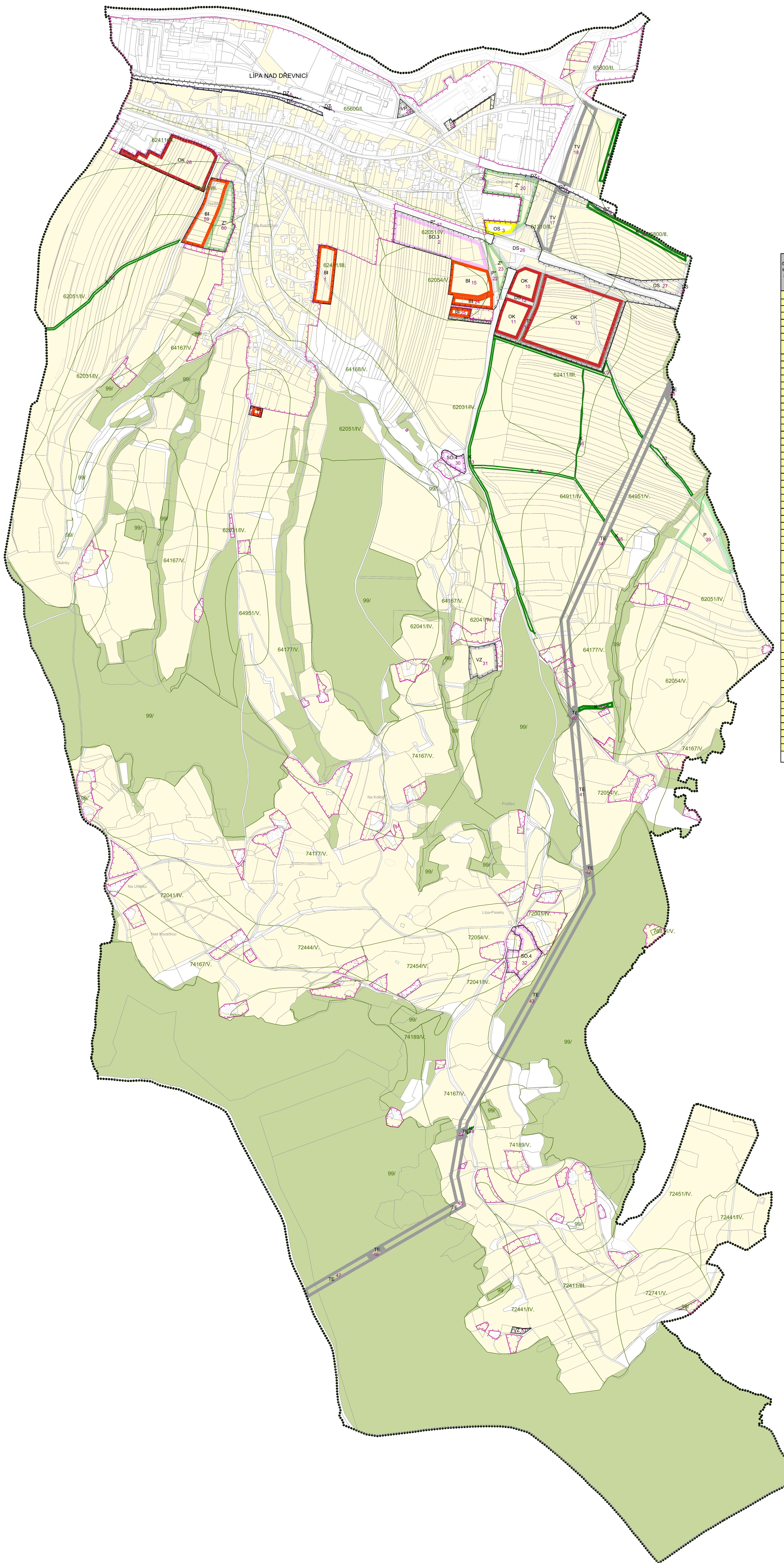




ÚZEMNÍ PLÁN LÍPA



číslo plochy v rozdílném způsobem využití	výměra plochy celkem (ha)	v ZÚ (ha)	v PUPPL (ha)	ZPF (ha)	z toho v kulturní símě půda (ha)	z toho v kulturní chráněnce (ha)	z toho v kulturní výsoce (ha)	z toho v kulturní zahrada (ha)	z toho v kulturní ovocný sad (ha)	z toho v kulturní travní (ha)	z toho v ústřední ochr. ZPF I (ha)	z toho v ústřední ochr. ZPF II (ha)	z toho v ústřední ochr. ZPF III (ha)	z toho v ústřední ochr. ZPF IV (ha)	z toho v ústřední ochr. ZPF V (ha)	kód funkce	
1	1,11			1,06	1,06											BI	
2	2,84			2,64	1,37			0,47	0,14	0,85					2,59	SO 3	
3	0,39							0,29	0,13							OS	
4	0,45	0,45		0,44	0,02						0,44	0,44				DZ	
5	0,07	0,07														DZ	
6	0,01	0,01														DZ	
7	0,05			0,05	0,03					0,02	0,05					DZ	
8	0,04			0,04						0,04	0,04					DZ	
9	0,09			0,08	0,04			0,01				0,02				DZ	
10	0,84			0,84	0,84										0,84	OK	
11	1,02			1,02	1,02										1,02	OK	
12	0,10			0,10	0,10										0,10	DS	
13	6,07			5,92	5,92										3,85	2,07	OK
14	0,92			0,90	0,90										0,86	0,34	OK
15	1,36			1,35	0,91			0,03	0,42	0					0,30	1,08	BI
16	0,15			0,15	0,15										0,10	0,05	T*
17	1,09			0,84	0,84						0,06	0,78				TV	
18	1,25			1,25	1,25						1,15	0,10				TV	
19	0,10			0,10	0,10										0,10	BI	
20	1,67			1,09	0,79			0,09	0,21	0,21	0,88					Z*	
21	0,24			0,09	0,05			0,01	0,02						0,09	P*	
22	0,32			0	0											P*	
23	0,55			0,43	0,43										0,43	Z*	
24	0,46			0,46	0,46										0,14	0,32	BI
25	0,21			0,21	0,21										0	0,21	BI
26	3,00			2,17	2,17							0,42	0,16	1,59		DS	
27	0,63			0,63	0,63							0,01		0,62		DS	
28	2,69	0		2,69	2,48			0,16	0,04					2,53	0,16	OK	
29	0,19	0,19		0	0											VP	
30	0,35															SO 4	
31	0,88			0,88	0,88					0,88					0,73	0,15	VZ
32	1,16	0,28		0,88	0,30			0,21		0,45					0,79	0,17	SO 4
33	0,02			0,01	0,01										0,01		P*
34	3,54	0,21	0,03	3,42	2,66			0,06	0,70					0,03	3,39	TE	
35	0,38			0,38	0,38							0,38					K
36	0,64			0,60	0,64			0,05	0	0,05	0,37			0,18		K	
37	0,08																DS
38	0,06		0,06														TE
39	2,02			1,81						1,81					1,44	0,38	P
40	0,08		0,05	0,01	0,01					0,01						0,01	TE
41	1,54			1,48						1,48						1,48	TE
42	0,07			0,07													TE
43	2,99			2,07	0,83					0,83						0,83	TE
44	0,06			0,01	0,05					0,05						0,05	TE
45	1,64	0,01	0,82	0,81						0,81						0,81	TE
46	0,14			0,14													TE
47	0,77			0,75													TE
48	0,03			0,03						0,03						0,03	K
49	0,18			0,18	0,53					0,18						0,18	K
50	0,53			0,53	0,53										0,53		K
51	0,72			0,72	0,72									0,39	0,21	0,11	K
52	0,23			0,22	0,22											0,22	K
53	0,58			0,58	0,58											0,58	K
54	0,50			0,50	0,50										0,44	0,06	K
55	0,06			0,06	0,06											0,06	K
56	0,20			0,20	0,20									0,17	0,03	K	
57	0,10			0,10	0,10					0,10	0,10				0,10		VZ
58	0,20	0,20		0,10	0,05			0,04			0,10	0,10					DS
59	1,48			1,14						1,14					0,65	0,49	BI
60	1,15			1,15						1,15					0,53	0,09	SO 3
Součet	1,42	4,00	41,69	28,88	0,00	0,00	1,42	0,73	10,61	2,14	0,54	2,96	0,00	9,90	16,64	10,15	

LEGENDA

- řešené území
 - parcelní kresba
 - vnitřní kresba parcel
 - zastavěné území k 5.3.2014
 - zastavěné plochy
-
- BI - plochy bydlení - bydlení individuální - Návrh
 - OK - plochy komerčních zařízení - Návrh
 - OS - plochy pro tělovýchovu a sport - Návrh
 - DS - plochy pro silniční dopravu - Návrh
 - DZ - plochy pro drážní dopravu - Návrh
 - T* - plochy technické infrastruktury - Návrh
 - TV - plochy pro vodní hospodářství - Návrh
 - TE - plochy pro energetiku - Návrh
 - P* - plochy veřejných prostranství - Návrh
 - SO.3 - plochy smíšené obytné vesnické - Návrh
 - SO.4 - plochy smíšené rekreační - Návrh
 - VP - plochy pro průmyslovou výrobu a sklady - Návrh
 - VZ - plochy pro zemědělskou a lesnickou výrobu - Návrh
 - Z* - plochy sídelní zeleně - Návrh
 - K - plochy krajinné zeleně - Návrh
 - P - plochy přírodní - Návrh
 - pozemky ZPF
 - pozemky určené k plnění funkcí lesa
 - ostatní pozemky
 - hranice BPEJ s kódovým označením a třídou ochrany ZPF
 - číslo plochy s rozdílným způsobem využití - Návrh
 - kód plochy s rozdílným způsobem využití - Návrh



HLAVNÍ PROJEKTANT: ING.ARCH. JAN PŘEHNÁL	ING.ARCH. MILAN KROUJMAN		JaP architects s.r.o.
DIGITALIZACE: LENKA KUČEROVÁ	ING.ARCH. JAN PŘEHNÁL		Cedule 43/77 760 01 Zlín tel.: 603 471 332
POFIZOVATEL: Magistrát města Zlína, středisko územního plánování			formát: 1xA0 datum: 09/2015 účet: ÚPD číslo zakázky: 202014UP
ÚZEMNÍ PLÁN LÍPA Příloha č.4			DWG soubor:
Profese: ODŮVODNĚNÍ ÚZEMNÍHO PLÁNU			mřítko:
Obsah: VÝKRES ZÁBORU ZPF A PUPPL			číslo výkresu: II/4
			mřítko: 1:5 000