

















ÚZEMNÍ PLÁN BOHUSLAVICE U ZLÍNA

VÝKRES PŘEDPOKLÁDANÝCH ZÁBORŮ PŮDNÍHO FONDU


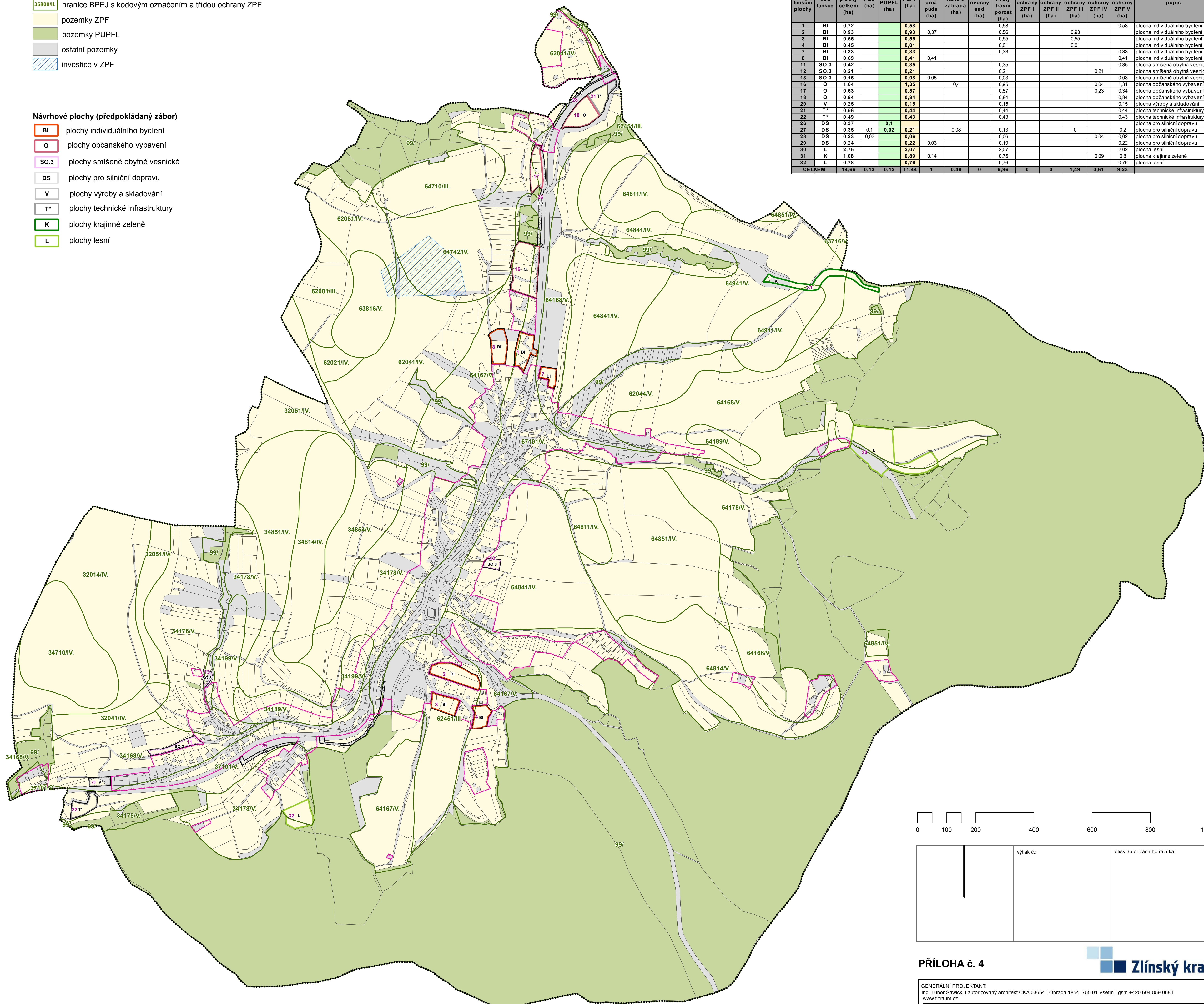
Legenda

-  řešené území
-  zastavěné území k 1.11.2014
-  zastavitelná plocha
- BI 3** číslo a kód navrhovaných ploch
-  hranice BPEJ s kódovým označením a třídou ochrany ZPF
-  pozemky ZPF
-  pozemky PUPFL
-  ostatní pozemky
-  investice v ZPF

Návrhové plochy (předpokládaný zábor)

-  BI plochy individuálního bydlení
-  O plochy občanského vybavení
-  SO.3 plochy smíšené obytné vesnické
-  DS plochy pro silniční dopravu
-  V plochy výroby a skladování
-  T* plochy technické infrastruktury
-  K plochy krajinné zeleně
-  L plochy lesní

číslo funkční plochy	kód funkce	výměra plochy celkem (ha)	v ZÚ (ha)	v PUPFL (ha)	v ZPF (ha)	z toho v kultuře orná půda (ha)	z toho v kultuře zahrada (ha)	z toho v kultuře ovocný sad (ha)	z toho v kultuře travní porost (ha)	z toho v třídě ochrany ZPF I (ha)	z toho v třídě ochrany ZPF II (ha)	z toho v třídě ochrany ZPF III (ha)	z toho v třídě ochrany ZPF IV (ha)	z toho v třídě ochrany ZPF V (ha)	popis
1	BI	0,72			0,68				0,58						plocha individuálního bydlení
2	BI	0,93			0,93	0,37			0,56			0,93			plocha individuálního bydlení
3	BI	0,55			0,55				0,55						plocha individuálního bydlení
4	BI	0,45			0,01				0,01		0,01				plocha individuálního bydlení
7	BI	0,33			0,33				0,33						plocha individuálního bydlení
8	BI	0,69			0,41	0,41									plocha individuálního bydlení
11	SO.3	0,42			0,35				0,35						plocha smíšená obytná vesnická
12	SO.3	0,21			0,21				0,21				0,21		plocha smíšená obytná vesnická
13	SO.3	0,15			0,08	0,05			0,03					0,03	plocha smíšená obytná vesnická
16	O	1,64			1,35		0,4		0,95				0,04	1,31	plocha občanského vybavení
17	O	0,63			0,57				0,57				0,23	0,34	plocha občanského vybavení
18	O	0,84			0,84				0,84						plocha občanského vybavení
20	V	0,25			0,15				0,15						plocha výroby a skladování
21	T*	0,56			0,44				0,44						plocha technické infrastruktury
22	T*	0,49			0,43				0,43						plocha technické infrastruktury
26	DS	0,37		0,1	0,27				0,27						plocha pro silniční dopravu
27	DS	0,35	0,1	0,02	0,21		0,08		0,13			0		0,2	plocha pro silniční dopravu
28	DS	0,23	0,03		0,06				0,06				0,04	0,02	plocha pro silniční dopravu
29	DS	0,24			0,22	0,03			0,19					0,22	plocha pro silniční dopravu
30	L	2,75			2,07				2,07						plocha lesní
31	K	1,08			0,89	0,14			0,75				0,09	0,8	plocha krajinné zeleně
32	L	0,78			0,76				0,76						plocha lesní
CELKEM		14,66	0,13	0,12	11,44	1	0,48	0	9,96	0	0	1,49	0,61	9,23	



výřez č.:	otisk autorizačního razítka:
-----------	------------------------------

PŘÍLOHA č. 4



GENERALNÍ PROJEKTANT: Ing. Lubor Sawicki autorizovaný architekt ČKA 03654 Ohrada 1854, 755 01 Vsetín gsm +420 604 859 068 www.l-traum.cz		
POŘIZOVATEL: Magistrát města Zlína, Odbor stavebních a dopravních řízení	Č. ZAKÁZKY: 06-12	DATUM: říjen 2015
ÚZEMNÍ PLÁN BOHUSLAVICE U ZLÍNA VÝKRES PŘEDPOKLÁDANÝCH ZÁBORŮ PŮDNÍHO FONDU	MĚŘÍTKO: 1:5 000	Č. VÝKRESU: B/II.4

