















































ÚZEMNÍ PLÁN BOHUSLAVICE U ZLÍNA


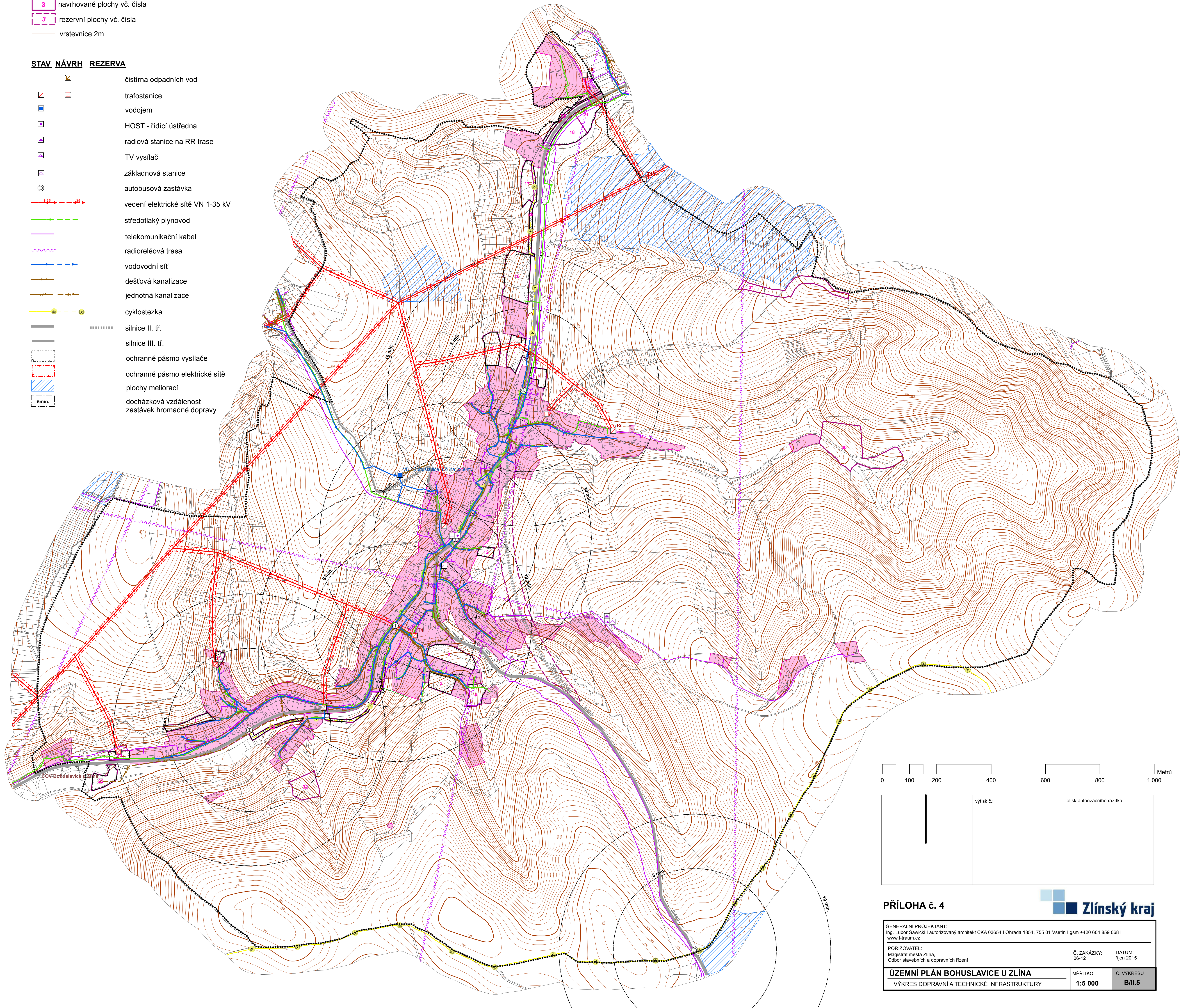
VÝKRES DOPRAVNÍ A TECHNICKÉ INFRASTRUKTURY

Legenda

-  řešené území
-  zastavěné území k 1.11.2014
-  zastavitelná plocha
-  navrhované plochy vč. čísla
-  rezervní plochy vč. čísla
-  vrstevnice 2m

STAV NÁVRH REZERVA

-  čistírna odpadních vod
-  trafostanice
-  vodojem
-  HOST - řídicí ústředna
-  radiová stanice na RR trase
-  TV vysílač
-  základnová stanice
-  autobusová zastávka
-  vedení elektrické sítě VN 1-35 kV
-  středotlaký plynovod
-  telekomunikační kabel
-  radioreléová trasa
-  vodovodní síť
-  dešťová kanalizace
-  jednotná kanalizace
-  cyklostezka
-  silnice II. tř.
-  silnice III. tř.
-  ochranné pásmo vysílače
-  ochranné pásmo elektrické sítě
-  plochy meliorací
-  5 min.
-  10 min.
-  5 min.
-  10 min.
-  5 min.
-  10 min.
-  5 min.
-  10 min.
-  5 min.
-  10 min.
-  5 min.
-  10 min.
-  5 min.
-  10 min.
-  5 min.
-  10 min.
-  5 min.
-  10 min.
-  5 min.
-  10 min.
-  5 min.
-  10 min.
-  5 min.
-  10 min.
-  5 min.
-  10 min.
-  5 min.
-  10 min.
-  5 min.
-  10 min.
-  5 min.
-  10 min.
-  5 min.
-  10 min.
-  5 min.
-  10 min.
-  5 min.
-  10 min.
-  5 min.
-  10 min.
-  5 min.
-  10 min.
-  5 min.
-  10 min.
-  5 min.
-  10 min.
-  5 min.
-  10 min.
-  5 min.
-  10 min.
-  5 min.
-  10 min.
-  5 min.
-  10 min.
-  5 min.
-  10 min.



výřez č.:	otisk autorizačního razítka:
-----------	------------------------------

PŘÍLOHA č. 4 

GENERALNÍ PROJEKTANT: Ing. Lubor Sawicki autorizovaný architekt ČKA 03654 Ohrada 1854, 755 01 Vsetín gsm +420 604 859 068 www.l-traum.cz		
POŘIZOVATEL: Magistrát města Zlína, Odbor stavebních a dopravních řízení	Č. ZAKÁZKY: 06-12	DATUM: říjen 2015
ÚZEMNÍ PLÁN BOHUSLAVICE U ZLÍNA VÝKRES DOPRAVNÍ A TECHNICKÉ INFRASTRUKTURY	MĚŘÍTKO 1:5 000	Č. VÝKRESU B/II.5