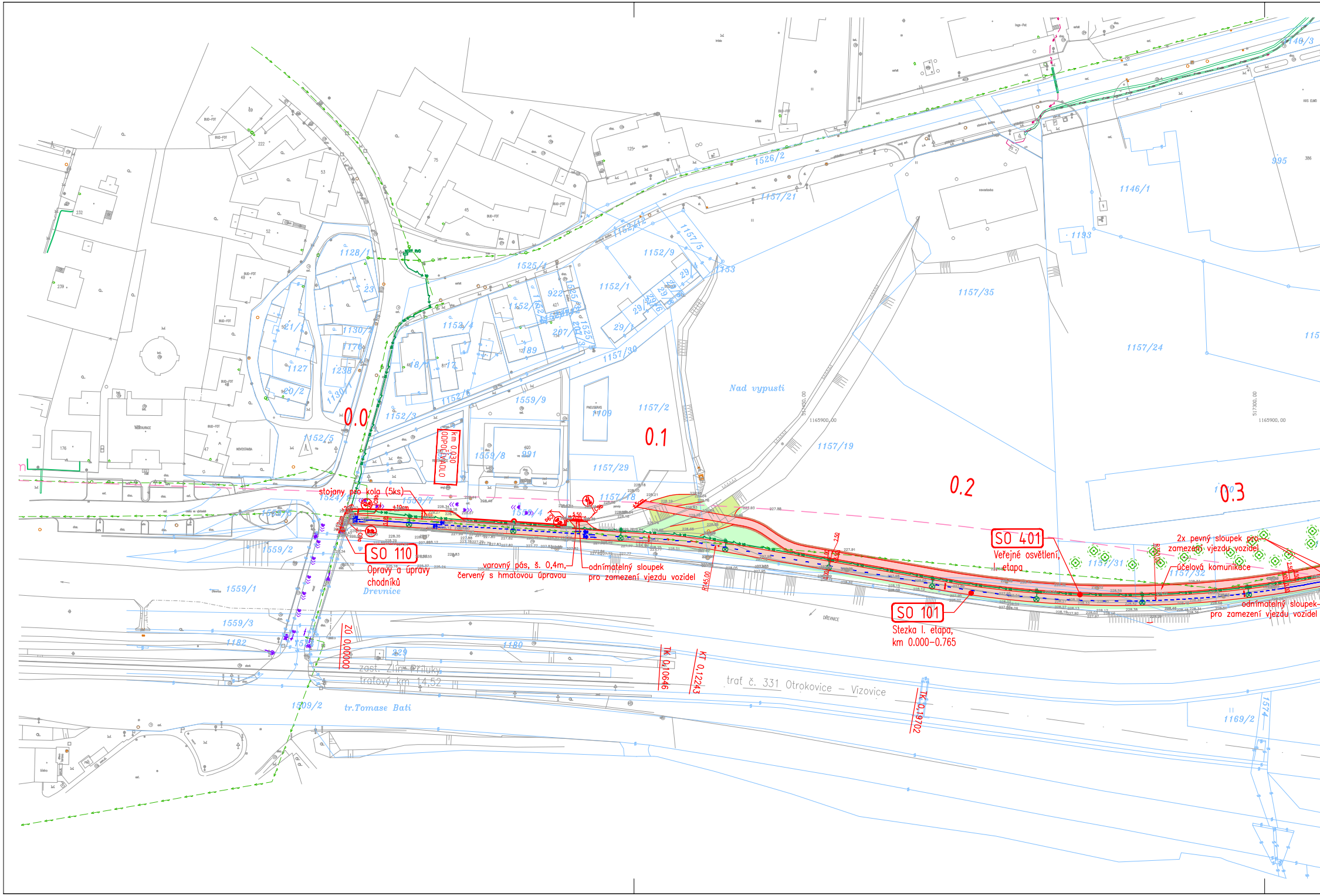
0.0
0.1
0.2
0.3
km 0,030
ODPOČÍVADLO
stojany pro kola (5ks)
+10cm
+5cm
C9a
C9b
5.50
SO 110
Opravy a úpravy
chodníků
varovný pás, š. 0,4m,
červený s hmatovou úpravou
odnímatelný sloupek
pro zamezení vjezdu vozidel
R145.00
SO 401
Veřejné osvětlení,
I. etapa
2x pevný sloupek pro
zamezení vjezdu vozidel
účelová komunikace
odnímatelný sloupek
pro zamezení vjezdu vozidel
SO 101
Stezka I. etapa,
km 0.000–0.765
ZÚ 0,00000
TK 0,10646
KT 0,12243
TK 0,19702
zast. Zlín Příluky
traťový km 14,52
trať č. 331 Otrokovice – Vizovice
tr.Tomase Bati
Drevnice
Nad vypusti
1128/1
1525/1
1152/12
1157/5
1152/9
1152/1
1526/2
1157/21
1157/35
1157/24
1146/1
1193
995
1140/3
1152/4
1152/6
1152/3
1152/5
1559/9
1157/2
1109
1157/19
1157/29
1559/8
991
1524/1
1559/7
1157/18
1559/4
1559/2
1559/1
1559/3
1182
1180
1509/2
1169/2
1157/31
1157/32
1130/1
1127
1238
1176
1130/2
1121/1
1120/2
922
207/3
189
1157/30
29/1
1153
1574

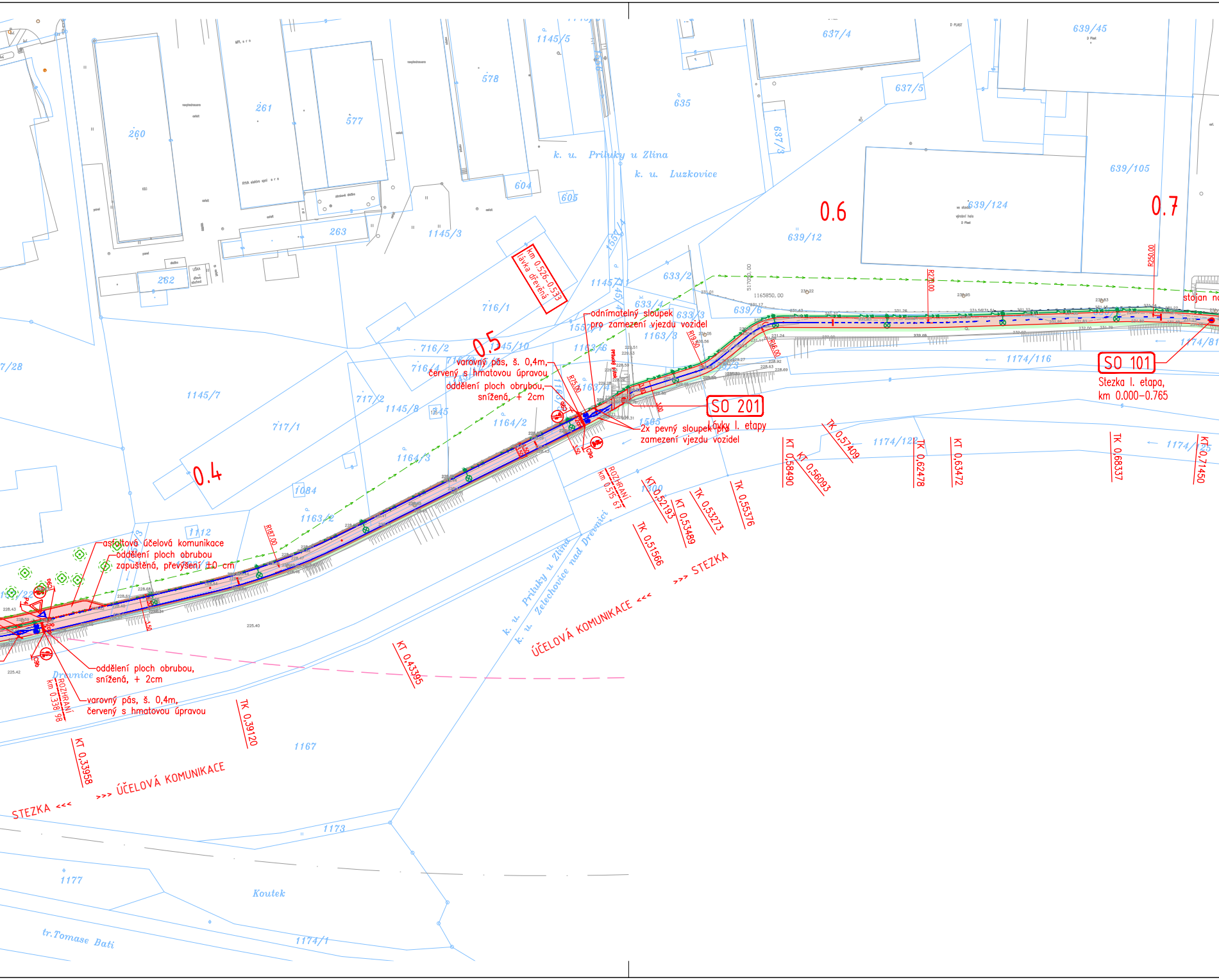
0.4
0.5
0.6
0.7
km 0.526–0.533
lávka dřevěná
odnímatelný sloupek
pro zamezení vjezdu vozidel
varovný pás, š. 0,4m,
červený s hmatovou úpravou
oddělení ploch obrubou,
snížená, + 2cm
2x pevný sloupek pro
zamezení vjezdu vozidel
SO 201
Lávky I. etapy
SO 101
Stezka I. etapa,
km 0.000–0.765
stojan na
asfaltová účelová komunikace
oddělení ploch obrubou
zapuštěná, převýšení ±0 cm
oddělení ploch obrubou,
snížená, + 2cm
varovný pás, š. 0,4m,
červený s hmatovou úpravou
ROZHRANÍ
km 0.338 98
ROZHRANÍ
km 0.515 67
KT 0,33958
TK 0,39120
KT 0,43395
TK 0,51566
KT 0,52193
KT 0,53489
TK 0,53273
TK 0,55376
TK 0,57409
KT 0,58490
KT 0,56093
TK 0,62478
KT 0,63472
TK 0,68337
KT 0,71450
R187,00
R73,00
R19,50
R16,00
R270,00
R250,00
STEZKA <<<
>>> ÚČELOVÁ KOMUNIKACE
>>> STEZKA
ÚČELOVÁ KOMUNIKACE <<<
k. ú. Příluky u Zlína
k. ú. Luzkovice
k. ú. Příluky u Zlína
k. ú. Želechovice nad Dřevnicí
Dřevnice
Koutek
tr.Tomase Bati
260
261
262
263
577
578
604
605
635
637/4
637/5
637/3
639/45
639/105
639/124
639/12
633/2
633/4
633/3
639/6
1145/5
1145/3
1145/7
1145/8
1145/10
1145/11
1557/1
1557/4
716/1
716/2
716/4
717/1
717/2
1163/3
1163/4
1163/6
1163/2
1164/2
1164/3
1084
1112
1505
1167
1173
1177
1174/1
1174/116
1174/81
1174/122
1174/125
7/28

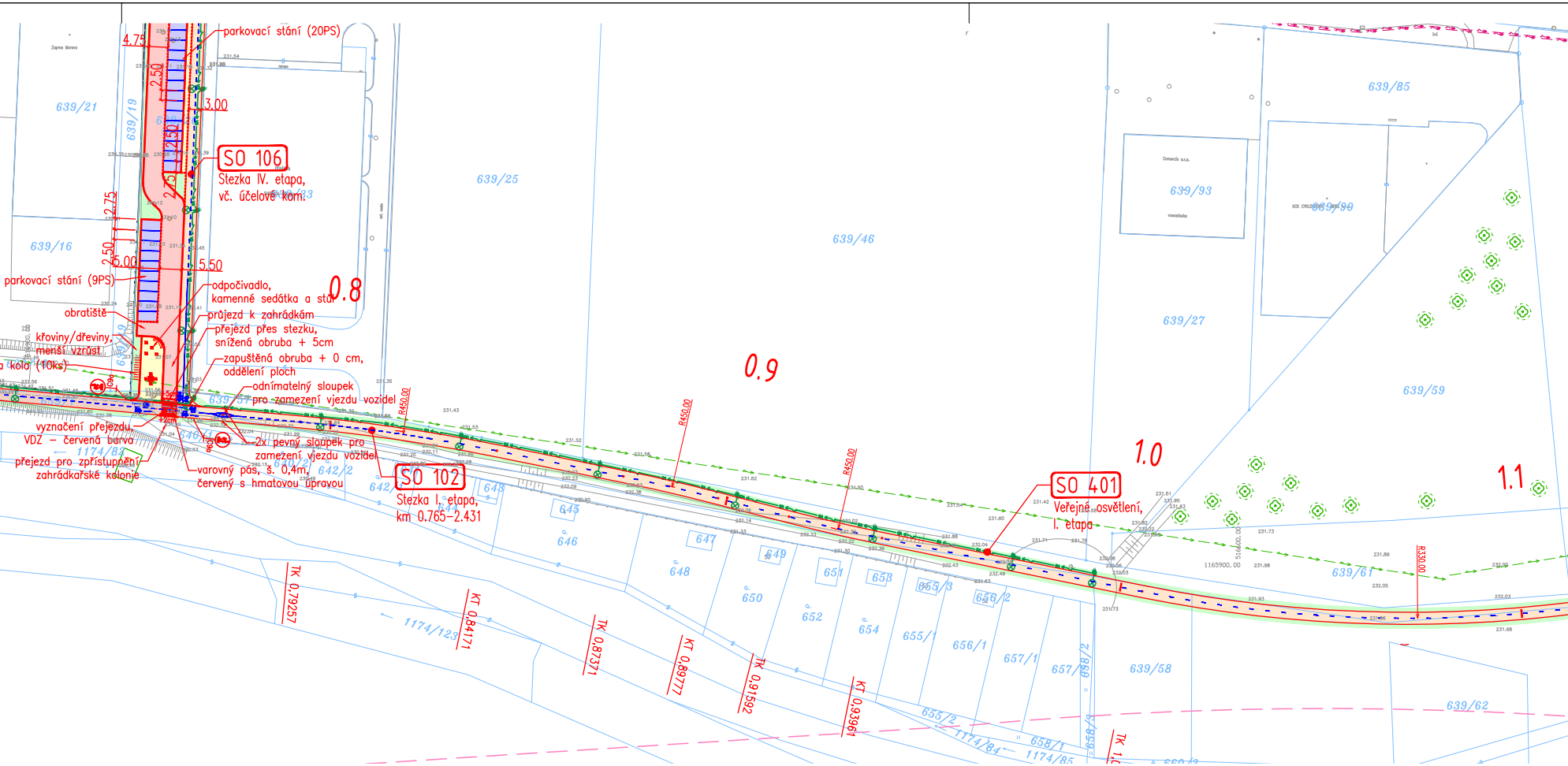
parkovací stání (20PS)
4.75
2.50
3.00
2.50
2.75
SO 106
Stezka IV. etapa,
vč. účelové kom.
2.75
2.50
5.00
5.50
parkovací stání (9PS)
odpočívadlo,
kamenné sedátka a stůl
0.8
obratiště
průjezd k zahrádkám
přejezd přes stezku,
snížená obruba + 5cm
křoviny/dřeviny,
menší vzrůst
a kola (10ks)
zapuštěná obruba + 0 cm,
oddělení ploch
odnímatelný sloupek
pro zamezení vjezdu vozidel
vyznačení přejezdu,
VDZ – červená barva
2x pevný sloupek pro
zamezení vjezdu vozidel
přejezd pro zpřístupnění
zahrádkářské kolonie
varovný pás, š. 0,4m,
červený s hmatovou úpravou
SO 102
Stezka I. etapa,
km 0.765–2.431
0.9
R450,00
R450,00
R450,00
1.0
SO 401
Veřejné osvětlení,
I. etapa
1.1
R330,00
639/21
639/19
639/16
639/25
639/46
639/85
639/93
639/90
639/27
639/59
639/61
639/58
639/62
639/57
640/1
640/2
642/2
642/1
1174/82
1174/123
1174/84
1174/85
644
645
646
647
648
649
650
651
652
653
654
655/1
655/2
655/3
656/1
656/2
657/1
657/2
658/1
658/2
TK 0,79257
KT 0,84171
TK 0,87371
KT 0,89777
TK 0,91592
KT 0,93961
TK 1

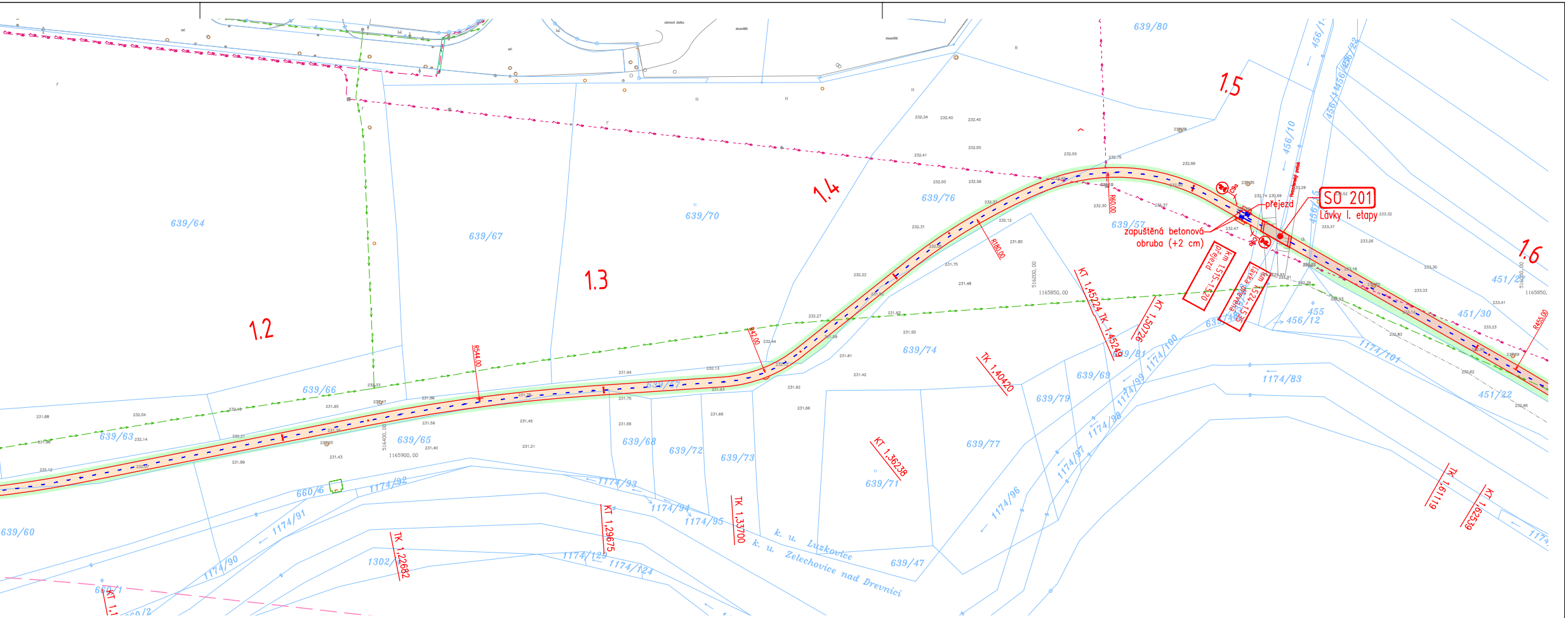
1.2
1.3
1.4
1.5
1.6
SO 201
Lávky I. etapy
přejezd
zapuštěná betonová obruba (+2 cm)
km 1,515–1,520 přejezd
km 1,524–1,535 lávka dřevěná
Hvozdenský potok
C9a
C9b
R60,00
R180,00
R455,00
R544,00
R42,00
KT 1,45224 TK 1,45249
KT 1,50726
TK 1,40420
KT 1,36238
TK 1,33700
KT 1,29675
TK 1,22682
TK 1,61119
KT 1,62539
639/64
639/67
639/70
639/76
639/80
639/57
639/66
639/63
639/65
639/68
639/72
639/73
639/74
639/69
639/79
639/81
639/77
639/71
639/47
639/60
660/6
1174/92
1174/91
1174/90
1174/93
1174/94
1174/95
1174/129
1174/124
1174/96
1174/97
1174/98
1174/99
1174/100
1174/101
1174/83
1302
456/10
456/12
455
451/27
451/30
451/22
k. u. Lužkovice
k. u. Želechovice nad Dřevnicí
1165850,00
1165900,00

LEGENDA

─ HRANY NOVÉ
─ HRANY STÁVAJÍCÍ
─ KATASTRÁLNÍ MAPA

▨ CYKLOSTEZKA - tř. zatížení V
▨ CYKLOSTEZKA - tř. zatížení CH
▨ LÁVKY - DŘEVĚNÉ
▨ ÚČELOVÁ KOM. - asfalt
▨ PARKOVACÍ STÁNÍ - DLAŽBA
▨ KRAJNICE
▨ CHODNÍK - ZÁMK. DLAŽBA
▨ ZELEŇ
▨ ZELEŇ - NÁSEP

STÁVAJÍCÍ STROMY KÁCENÉ

ELEKTRO EON NN PODZEMNI
ELEKTRO EON NN NADZEMNI
ELEKTRO EON VN PODZEMNI
ELEKTRO EON VN NADZEMNI
KANALIZACE JEDNOTNÁ
KANALIZACE DEŠŤOVÁ
KANALIZACE SPLAŠKOVÁ
VODOVOD
KANALIZACE SPLAŠKOVÁ
PLYNOVOD STL
PLYNOVOD VTL
SDĚLOVACÍ VEDENÍ PODZEMNÍ
SDĚLOVACÍ VEDENÍ NADZEMNÍ

OCHRANNÉ PÁSMO DRÁHY (60 m)
AKTIVNÍ ZÓNA ZÁPLAVOVÉHO ÚZEMÍ

SOUŘADNÝ SYSTÉM: JTSK
VÝŠKOVÝ SYSTÉM: B.P.V.

OBJEDNATEL: MĚSTO ZLÍN NÁMĚSTÍ MÍRU 12, 761 40 ZLÍN		Royal HaskoningDHV Sokolovská 100/94 Praha 8, www.dhv.cz tel. 236 080 555 email: dhvcr@dhv.com	
STUPEŇ PD: **DSP - DOKUMENTACE PRO STAVEBNÍ POVOLENÍ**			
HIP: ING. V. NOHÁL	ARCHIV. Č. 14-B2-44		
STAVEB.ČÁST: **Souhrnné řešení stavby**		ZPRACOVATEL ČÁSTI: HaskoningDHV Czech Republic Kancelář: Černopolní 39, Brno tel. 545 425 230 email: brno @dhv.com	
ZODP. PROJEKTANT: ING. V. STARÝ			
VYPRACOVAL: ING. V. NOHÁL			
NÁZEV STAVBY: CYKLOSTEZKA ZLÍN, PŘÍLUKY – LUŽKOVICE – KLEČŮVKA		FORMÁT: 8xA4 MĚŘÍTKO: 1:1000	DATUM: 11/2016
VÝKRES: **CELKOVÝ A KOORDINAČNÍ SITUAČNÍ VÝKRES SO101 a SO102**		Č. PARÉ:	Č. VÝKRESU: B 02.01