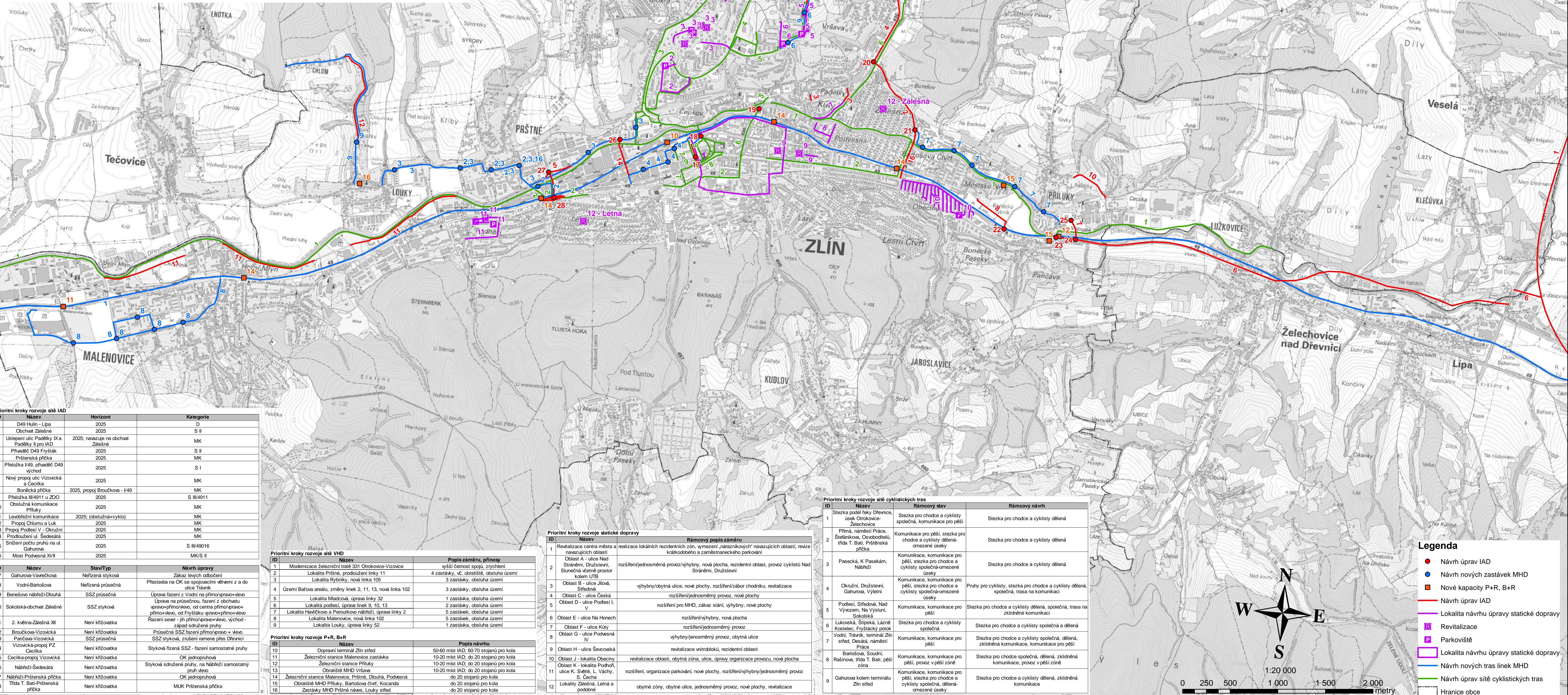
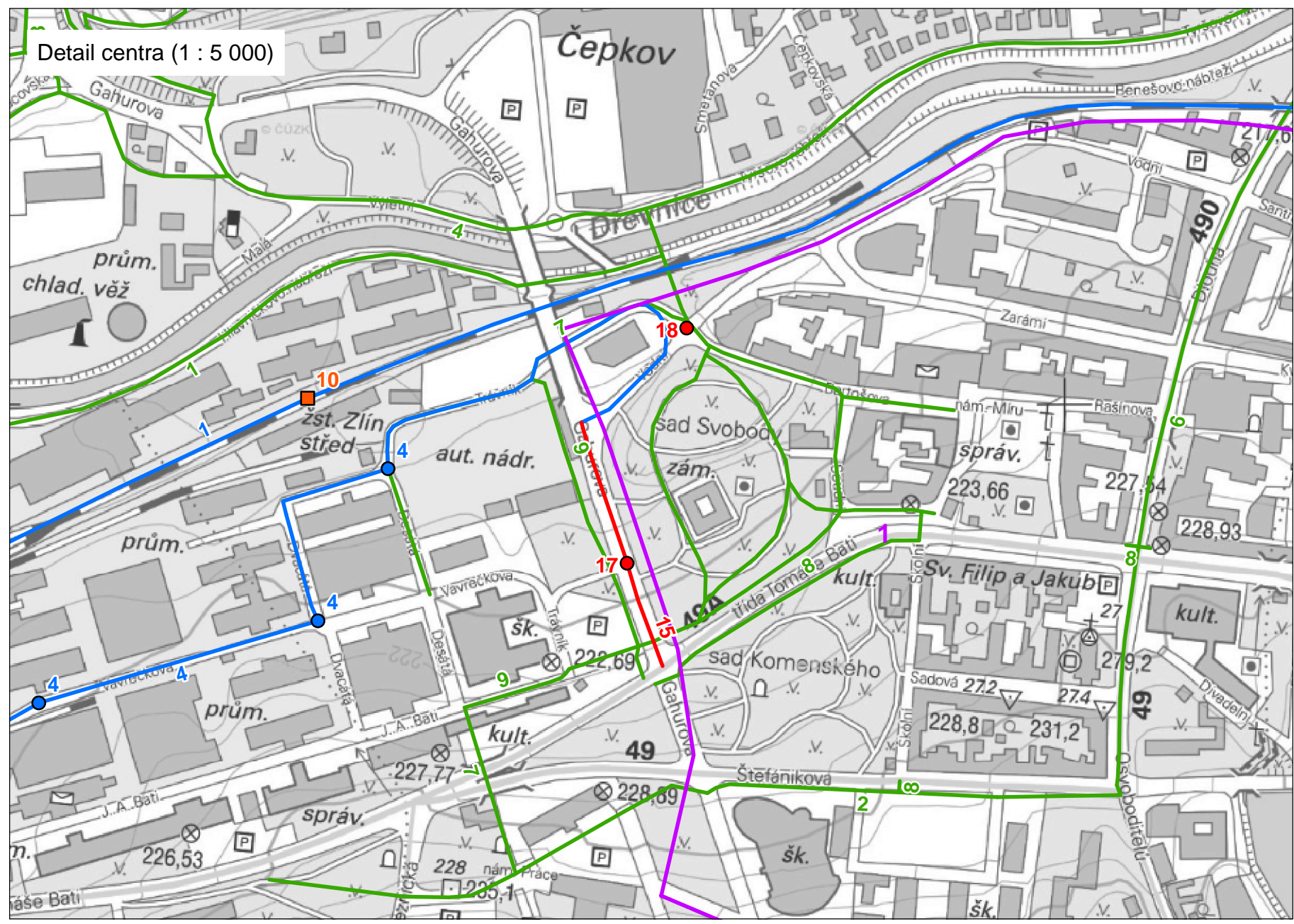


Střednědobý plán

Generel dopravy pro město Zlín



ID	Název	Horizont	Kategorie
1	D49 Hulín - Lipa	2025	D
2	Obchodní Zálesná	2025	S II
3	Uspokojení ulic Pasekky I a Pasekky II pro IAD	2025; navazuje na obchodní Zálesná	MK
4	Přivaděč D49 Fryšták	2025	S II
5	Přístanská přeluka	2025	MK
6	Přelozka I49, přivaděč D49 východ	2025	S I
7	Nový propoj ulic Vizovická a Cecelka	2025	MK
8	Borecká přeluka	2025; propoj Broučkov - I49	MK
9	Přelozka III/4911 u ZOO	2025	S III/4911
10	Obeslužná komunikace Příluky	2025	MK
11	Luvčehorská komunikace	2025; (obeslužná-cyklo)	MK
12	Propoj Chlumu a Luk	2025	MK
13	Propoj Podolí V - Okružní	2025	MK
14	Prodloužení ul. Šedesátá	2025	MK
15	Snižení počtu pružů na ul. Gahurova	2025	S III/49016
16	Most Poděnská XVII	2025	MKS II

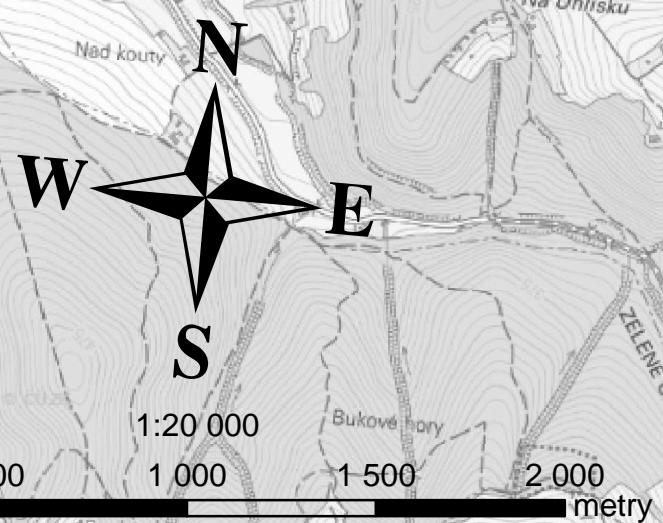
ID	Název	Stav	Návrh
17	Gahurova-Vizovická	Nefixovaná styková	Základní odbočení
18	Vodní-Bartošova	Nefixovaná průsečná	Přestavba na OK se spouštěcími větvemi z a do ulice Trávník
19	Benešova nájezd-Dlouhá	SSZ průsečná	Úprava řazení z Vodní na přímo/pravo+levo
20	Sokolská-obchod Zálesná	SSZ styková	Úprava na přímou, řazení z obchodu pravo+primo+levo, od Fryštáku pravo+primo+levo
21	2. května-Zálesná XI	Není křižovatka	Řazení sever-jih přímo/pravo+levo, východ-západ sdružené pruhy
22	Broučkov-Vizovická	Není křižovatka	Průsečná SSZ řazení přímo/pravo + levo
23	Pančava-Vizovická	SSZ průsečná	SSZ styková, zrušení ramene přes Dřevnici
24	Vizovická-propoj PZ	Není křižovatka	Styková řízení SSZ - řazení samostatné pruhy
25	Cecelka-propoj Vizovická	Není křižovatka	OK jedpruhová
26	Nájezd-Šedesátá	Není křižovatka	Styková sdružené pruhy, na Nájezd samostatný
27	Nájezd-Prístanská přeluka	Není křižovatka	OK jedpruhová
28	Trída T. Bati-Prístanská přeluka	Není křižovatka	MUK Prístanská přeluka

ID	Název	Popis záměru, přírůstek
1	Modernizace železniční trati 331 Otrokovic-Vizovice	Výšší četnost spojů, zrychlení
2	Lokalita Prstné, prodloužení linky 11	4 zastávky, vč. obchodní, obsluha území
3	Lokalita Rybníky, nová linka 105	3 zastávky, obsluha území
4	Území Bartova areálu, změny linek 2, 11, 13, nová linka 102	3 zastávky, obsluha území
5	Lokalita Mladcová, úprava linky 32	1 zastávka, obsluha území
6	Lokalita Podolí, úprava linek 9, 10, 13	2 zastávky, obsluha území
7	Lokalita Havičkov a Prouzkovo nájezd, úprava linky 2	5 zastávek, obsluha území
8	Lokalita Malenovice, nová linka 102	5 zastávek, obsluha území
9	Lokalita Loučky, úprava linky 52	1 zastávka, obsluha území

ID	Název	Popis návrhu
10	Dopravní terminál Zlín střed	50-60 míst IAD, 60-70 stánek pro kola
11	Železniční stanice Malenovice zastávka	10-20 míst IAD, do 20 stánek pro kola
12	Železniční stanice Příluky	10-20 míst IAD, do 20 stánek pro kola
13	Obchodní MHD Vrána	10-20 míst IAD, do 20 stánek pro kola
14	Železniční stanice Malenovice, Prstné, Dlouhá, Poděnská	do 20 stánek pro kola
15	Obchodní MHD Přístanská, Bartošova čtř, Kocanda	do 20 stánek pro kola
16	Zastávky MHD Prstné náves, Loučky střed	do 20 stánek pro kola

ID	Název	Rámcový popis záměru
1	Revitalizace centra města a realizace lokálních rezidenčních zón, vymezení „narázkových“ navazujících oblastí, revize krátkodobého a zaměstnaneckého parkování	rozšíření/jednosměrný provoz/výhybny, nová plocha, rezidenční oblast, provoz cyklistů Nad Stráněmi, Družstevní
2	Oblast A - ulice Nad Stráněmi, Družstevní, Sluneční včetně prostor kolem ÚTD	rozšíření/jednosměrný provoz, nové plochy
3	Oblast B - ulice Jilná, Sítěčská	výhybny/obtýná ulice, nové plochy, rozšíření/zábor chodníků, revitalizace
4	Oblast C - ulice Česká	rozšíření/jednosměrný provoz, nové plochy
5	Oblast D - ulice Podolí I, V	rozšíření pro MHD, zákaz stání, výhybny, nové plochy
6	Oblast E - ulice Na Honěch	rozšíření/výhybny, nové plochy
7	Oblast F - ulice Kůty	rozšíření/jednosměrný provoz
8	Oblast G - ulice Poděnská IV	výhybny/jednosměrný provoz, obtýná ulice
9	Oblast H - ulice Ševcovská	revitalizace vnitrobloku, rezidenční oblasti
10	Oblast J - lokalita Obeciny	revitalizace oblasti, obytná zóna, ulice, úpravy organizace provozu, nová plocha
11	Oblast K - lokalita Pohodlí, ulice K. Švehla, L. Váchy, S. Čechy	rozšíření, organizace parkování, nové plochy, rozšíření/výhybny/jednosměrný provoz
12	Lokalita Zálesná, Letná a podobné	obytné zóny, obytné ulice, jednosměrný provoz, nové plochy, revitalizace

ID	Název	Rámcový stav	Rámcový návrh
1	Stezka podél řeky Dřevnice, úsek Otrokovic-Záhořec	Stezka pro chodce a cyklisty společná, komunikace pro pěší	Stezka pro chodce a cyklisty dělená
2	Přímá, náměstí Práce, Stefánikova, Osvoboditelův, třída T. Bati, Prístanská přeluka	Komunikace pro pěší, stezka pro chodce a cyklisty společná-omezené úseky	Stezka pro chodce a cyklisty dělená
3	Pasecká, K. Pasekám, Nájezd	Komunikace, komunikace pro pěší, stezka pro chodce a cyklisty společná-omezené úseky	Stezka pro chodce a cyklisty dělená
4	Okružní, Družstevní, Sluneční, Osvoboditelův, třída T. Bati, Prístanská přeluka	Komunikace, komunikace pro pěší, stezka pro chodce a cyklisty společná-omezené úseky	Pruhy pro cyklisty, stezka pro chodce a cyklisty dělená, společná, trasa na zkliděné komunikaci
5	Podolí, Sítěčská, Nad výhledem, Na výhledu, Sokolská	Komunikace, komunikace pro pěší	Stezka pro chodce a cyklisty dělená, společná, trasa na zkliděné komunikaci
6	Lukovská, Šlípská, Lázně, Kostelecký potok	Stezka pro chodce a cyklisty společná	Stezka pro chodce a cyklisty dělená a dělená
7	Vodní Trávek, terminál Zlín střed, Desátá, náměstí Práce	Komunikace, komunikace pro pěší	Stezka pro chodce a cyklisty společná, dělená, zkliděná komunikace, komunikace pro pěší
8	Bartošova, Soudní, Raškovy, třída T. Bati, pěší zóna	Komunikace, komunikace pro pěší, provoz v pěší zóně	Stezka pro chodce společná, dělená, zkliděná komunikace, provoz v pěší zóně
9	Gahurova kolem terminálu Zlín střed	Komunikace, komunikace pro pěší, stezka pro chodce a cyklisty společná, dělená-omezené úseky	Stezka pro chodce a cyklisty dělená, zkliděná komunikace



- Legenda**
- Návrh úprav IAD
  - Návrh nových zastávek MHD
  - Nové kapacity P+R, B+R
  - Návrh úprav IAD
  - Lokalita návrhu úpravy statické dopravy
  - Revitalizace
  - Lokalita návrhu úpravy statické dopravy
  - Návrh nových tras linek MHD
  - Návrh úprav sítě cyklistických tras
  - Hranice obce