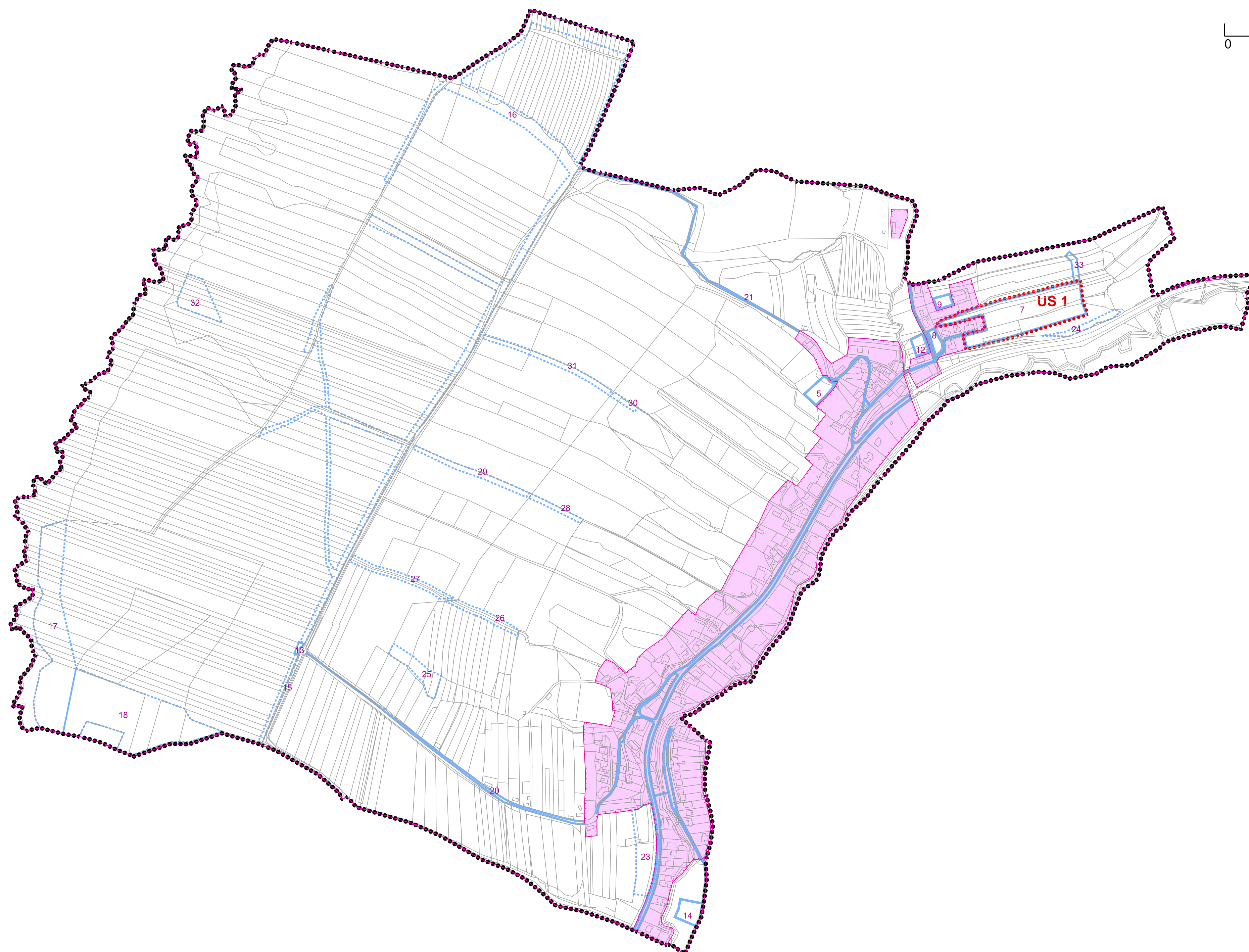
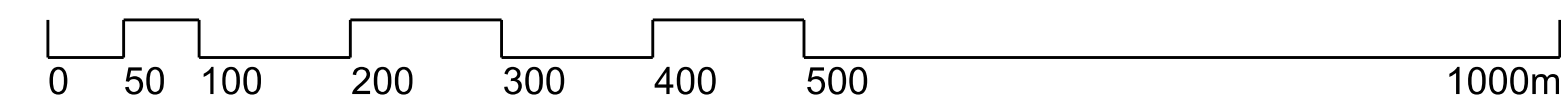








# ÚZEMNÍ PLÁN ŠAROVY

## VÝKRES ZÁKLADNÍHO ČLENĚNÍ ÚZEMÍ



### LEGENDA:

-  HRANICE ŘEŠENÉHO ÚZEMÍ
  -  HRANICE KATASTRÁLNÍ
  -  PARCELNÍ KRESBA
  -  ZASTAVĚNÉ ÚZEMÍ K 1.11.2014
- 
- NÁVRH
-  1 ČÍSLO NÁVRHOVÝCH PLOCH  
NÁVRHOVÉ PLOCHY - ZASTAVITELNÉ PLOCHY
  -  NÁVRHOVÉ PLOCHY - OSTATNÍ
  -  US 1 PLOCHY PRO OVĚŘENÍ ÚZEMNÍ STUDII

### ZÁZNAM O ÚČINNOSTI

SPRÁVNÍ ORGÁN, KTERÝ ÚP VYDAL	Zastupitelstvo obce Šarovy
DATUM NABYTÍ ÚČINNOSTI	
POŘIZOVATEL	Magistrát města Zlín, Odbor stavebních a dopravních řízení, oddělení územního plánování
JMÉNO, PŘÍJMENÍ	
FUNKCE	
PODPIS (oprávněná úřední osoba pořizovatele)	

výtisk č.:	otisk autorizačního razítka:	otisk úředního razítka pořizovatele:

Příloha č. 2



GENERÁLNÍ PROJEKTANT:  
Ing. Lubor Sawickí | autorizovaný architekt ČKA 03654 | Ohrada 1854, 755 01 Vsetín | gsm + 420 604 859 068 |  
lubor.sawicki@seznam.cz | www.l-raum.cz

OBJEDNATEL: OBEC ŠAROVY	Č. ZAKÁZKY: 01_14	DATUM: říjen 2015
----------------------------	----------------------	----------------------

<b>ÚZEMNÍ PLÁN ŠAROVY</b>	MĚŘÍTKO	Č. VÝKRESU
VÝKRES ZÁKLADNÍHO ČLENĚNÍ ÚZEMÍ	1:5 000	A/II.1

