

ÚZEMNÍ PLÁN VELKÝ OŘECHOV



KOORDINAČNÍ VÝKRES

Legenda

STAV NÁVRH

	10	číslo plochy s rozdílným způsobem využití
		řešené území
		zastavěné území k 1. 8. 2015
		zastavitelné plochy
		vrstevnice 2m
		parcelní kresba
		vnitřní kresba parcel

		biocentra ÚSES
		biokoridory ÚSES
		plochy hromadného bydlení
		plochy individuálního bydlení
		plochy občanského vybavení
		plochy pro tělovýchovu a sport
		plochy veřejných pohřebišť
		plochy individuální rekreace
		plochy výroby a skladování
		plochy smíšené obytné vesnické
		plochy technické infrastruktury
		plochy pro silniční dopravu
		plochy veřejných prostranství
		plochy sídelní zeleně
		plochy vodních ploch a toků
		plochy zemědělské
		plochy krajinné zeleně
		plochy přírodní
		plochy lesní
		plochy smíšené nezastavěného území

STAV NÁVRH

		nemovitá kulturní památka
		objekt/soubor objektů v památkovém zájmu
		objekt požární ochrany
		ochranné (pietní) pásmo hřbitova
		archeologické naleziště II. kategorie
		sesuvné území

Celé řešené území je územím s archeologickými nálezy ve smyslu zák. č. 20/1987 Sb., o státní památkové péči

VODNÍ HOSPODÁŘSTVÍ

		vodojem
		automatická tlaková stanice
		vodní zdroj
		zdroj přírodní minerální vody
		vodovodní síť
		kanalizační síť
		OP vod. zdroje I. stupně
		plochy meliorací

DOPRAVA

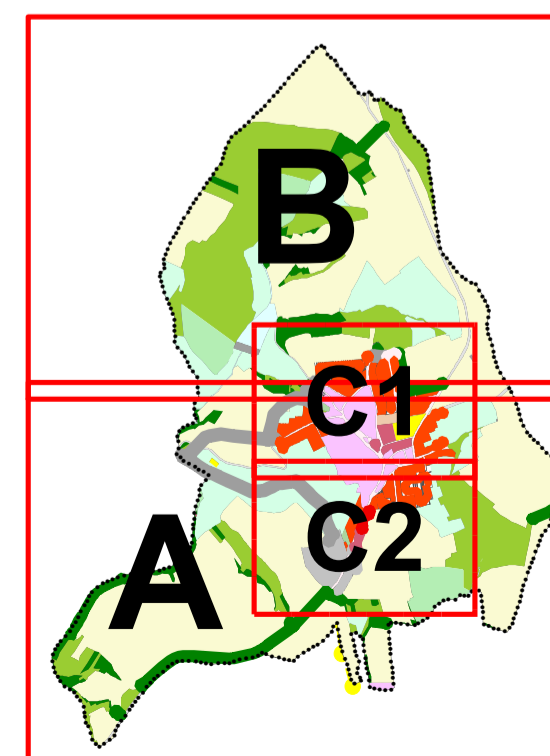
		autobusová zastávka
		silnice III. tř.
		cyklostezka

ENERGETIKA, SPOJE

		trafostanice
		regulační stanice plynu
		HOST - řídicí ústředna
		základnová stanice
		radiová stanice na RR trase
		vedení elektrické sítě VN 1-35 kV
		VTL plynovod
		STL plynovod
		radioreléová trasa
		telekomunikační kabel
		ochranné pásmo elektrické sítě
		bezpečnostní pásmo VTL plynovodu

OCHRANA PŘÍRODY, KRAJINA

		místo vyhlídky
		území ekologických rizik
		pohledový horizont
		pásmo 50m od lesa
		území se zvýšenou ochranou krajinného rázu

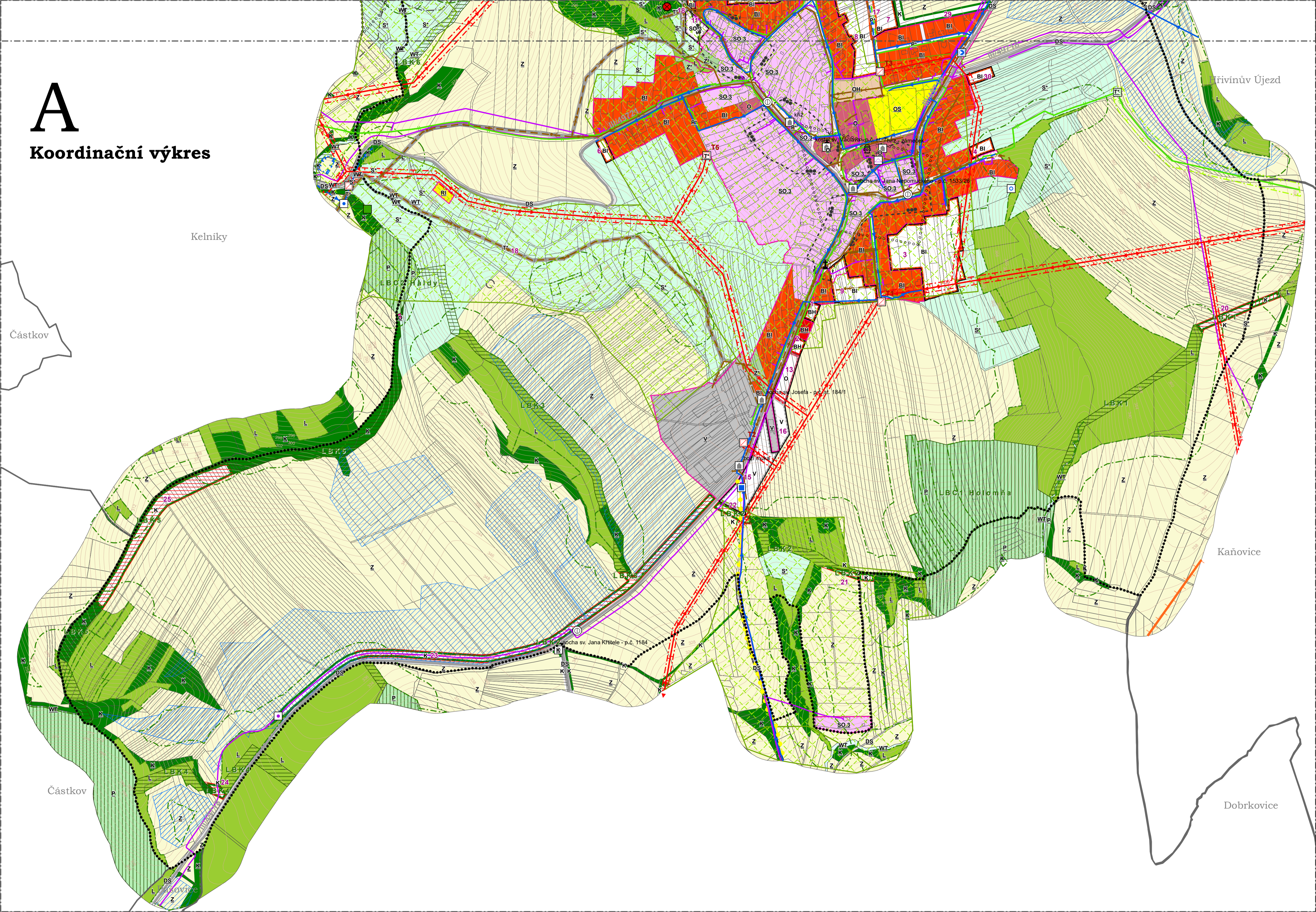


PŘÍLOHA Č. 4

HLAVNÍ PROJEKTANT:	STEMIO, a.s. sídlu: LAZARSKÁ 1718/3, 110 00 PRAHA 1 provozovna: J. STAŠI 165, 763 02 ZLÍN- MALENOVICE tel./fax: + 420 577 158 529 mobil: +420 731 653 834 email: zlin@stemio.cz	ČÍSLO PARÉ:	AUTORIZACE:
Stemio			
OBJEDNATEL:	Obec VELKÝ OŘECHOV	DATUM:	říjen 2017
POŘIZOVATEL:	MAGISTRÁT MĚSTA ZLÍNA Středisko územního plánování Oddělení prostorového plánování	ZAKÁZKA ČÍSLO:	15_331
		ARCHITEKT:	Ing. arch. Vladimír Pokluda
NÁZEV AKCE:	ÚZEMNÍ PLÁN VELKÝ OŘECHOV	STUPEŇ:	ČISTOPIS
OBSAH:	KOORDINAČNÍ VÝKRES	MĚŘÍTKO:	1:5 000 (A, B) 1:2 000 (C1, C2)
		ČÍSLO VÝKRESU:	II.B2

A

Koordinální výkres



Kelníky

Trivínův Újezd

Částkov

Kaňovice

Částkov

Dobrkovice

Zlámanec

B

Koordináční výkres

Doubravy

Hřivínův Újezd

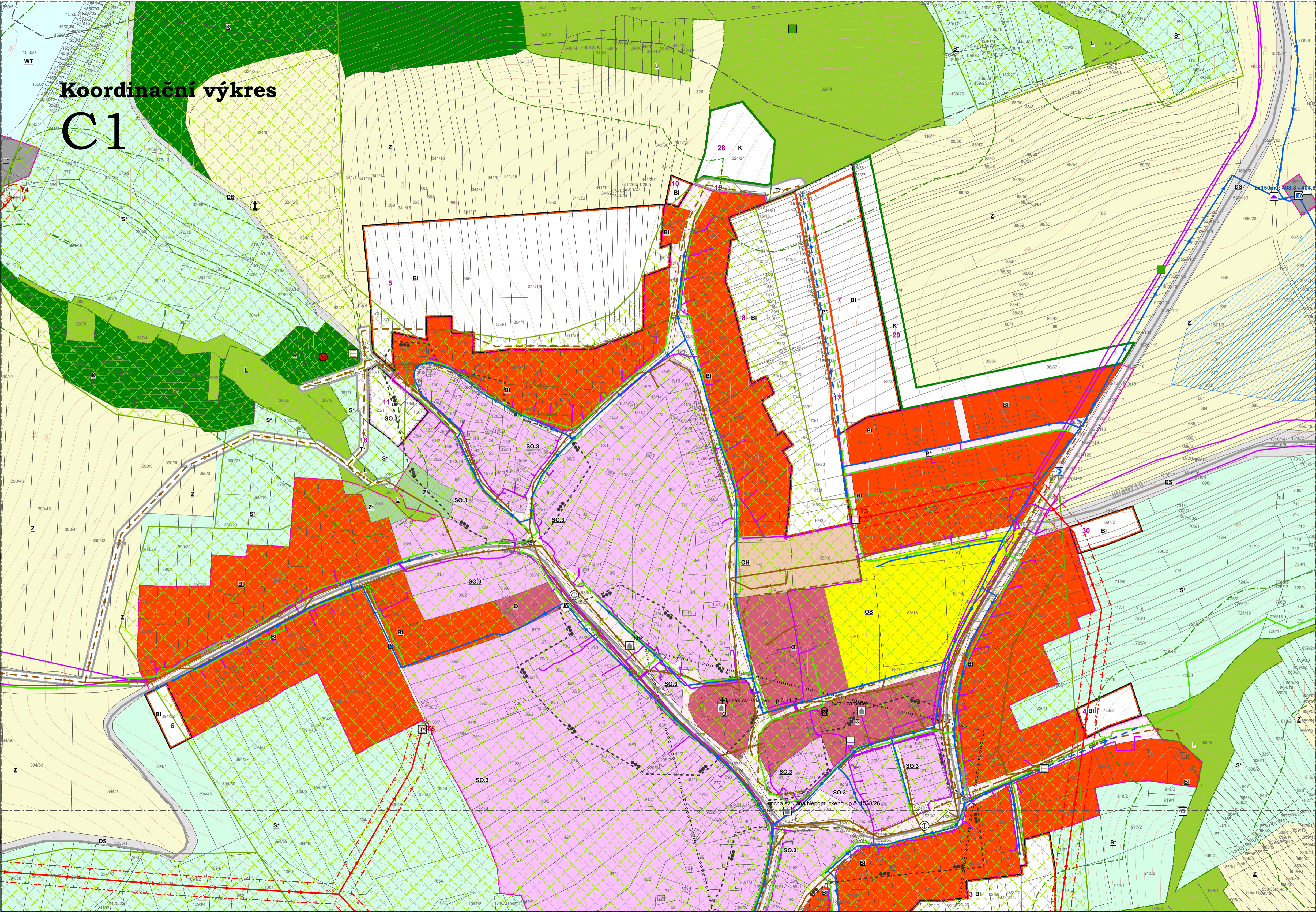
Kelníky

Svárov



Koordinační výkres

C1



WT

T

S*

L

K

S*

Z

Z

Z

Z

Z

Z

Z

Z

Z

Z

WT

WT

WT

WT

WT

WT

WT

WT

WT

WT

WT

WT

WT

WT

WT

WT

WT

WT

WT

WT

WT

WT

WT

WT

WT

WT

WT

WT

WT

WT

WT

WT

WT

WT

WT

WT

WT

WT

WT

WT

WT

WT

WT

WT

WT

WT

WT

WT

WT

WT

WT

WT

WT

WT

WT

WT

WT

WT

WT

WT

WT

WT

WT

WT

WT

WT

WT

WT

WT

WT

WT

WT

WT

WT

WT

WT

WT

WT

WT

WT

WT

WT

WT

WT

WT

WT

WT

WT

WT

WT

WT

WT

WT

WT

WT

WT

WT

WT

WT

WT

WT

WT

WT

WT

WT

WT

WT

WT

WT

WT

WT

WT

WT

WT

WT

WT

WT

WT

WT

WT

WT

WT

WT

WT

WT

WT

WT

WT

WT

WT

WT

WT

WT

WT

WT

WT

WT

WT

WT

WT

WT

WT

WT

WT

WT

WT

WT

WT

WT

WT

WT

WT

WT

WT

WT

WT

WT

WT

WT

WT

WT

WT

WT

WT

WT

WT

WT

WT

WT

WT

WT

WT

WT

WT

WT

WT

WT

WT

WT

WT

WT

WT

WT

WT

WT

WT

WT

WT

WT

WT

WT

WT

WT

WT

WT

WT

WT

WT

WT

WT

WT

WT

WT

WT

WT

WT

WT

WT

WT

WT

WT

WT

WT

WT

WT

WT

WT

WT

WT

WT

WT

WT

WT

WT

WT

WT

WT

WT

WT

WT

WT

WT

WT

WT

WT

WT

WT

WT

WT

WT

WT

WT

WT

WT

WT

WT

WT

WT

WT

WT

WT

WT

WT

WT

WT

WT

WT

WT

WT

WT

WT

WT

WT

WT

WT

WT

WT

WT

WT

WT

WT

WT

WT

WT

WT

WT

WT

WT

WT

WT

WT

WT

WT

WT

WT

WT

WT

WT

WT

WT

WT

WT

WT

WT

WT

WT

WT

WT

WT

WT

WT

WT

WT

WT

WT

WT

WT

WT

WT

WT

WT

WT

WT

WT

WT

WT

WT

WT

WT

WT

WT

WT

WT

WT

WT

WT

WT

WT

WT

WT

WT

WT

WT

WT

WT

WT

WT

WT

WT

WT

WT

WT

WT

WT

WT

WT

WT

WT

WT

WT

WT

WT

WT

WT

WT

WT

WT

WT

WT

WT

WT

WT

WT

WT

WT

<

Koordinační výkres

C2

