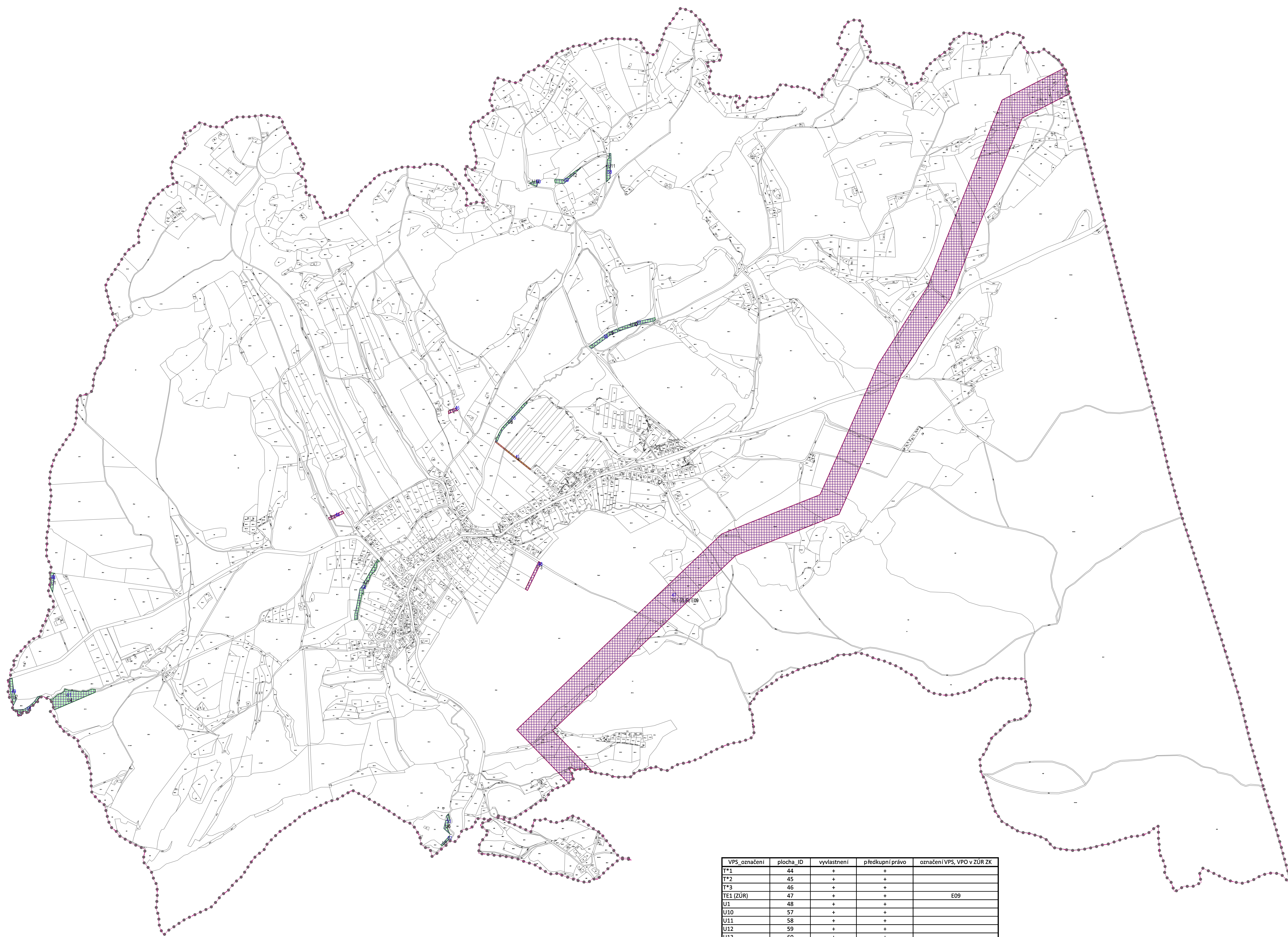











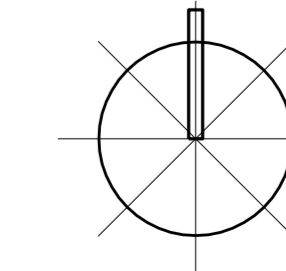
ÚZEMNÍ PLÁN PROVODOV



-  HRANICE ŘEŠENÉHO ÚZEMÍ
-  HRANICE KATASTRÁLNÍ
-  PLOCHY PRO VEŘEJNÉ PROSPŠNÉ STAVBY
-  PLOCHY PRO VEŘEJNÉ PROSPŠNÉ OPATŘENÍ
-  PLOCHY VEŘEJNÝCH PROSTRANSTVÍ
-  PLOCHY A KORIDORY S MOŽNOSTÍ VYVLASTNĚNÍ
-  PLOCHY A KORIDORY S MOŽNOSTÍ UPLATNĚNÍ PŘEDKUPNÍHO PRÁVA
-  TE1 (ZÚR)
-  OZNAČENÍ VEŘEJNÉ PROSPŠNÉ STAVBY, VEŘEJNÉ PROSPŠNÉ OPATŘENÍ, ASANACE
INDEX VEŘEJNÉ PROSPŠNÉ STAVBY, VEŘEJNÉ PROSPŠNÉ OPATŘENÍ, ASANACE

VPS_označení	plocha_ID	vyvlastnění	předkupní právo	označení VPS, VPO v ZÚR ZK
T*1	44	+	+	
T*2	45	+	+	
T*3	46	+	+	
TE1 (ZÚR)	47	+	+	E09
U1	48	+	+	
U10	57	+	+	
U11	58	+	+	
U12	59	+	+	
U13	60	+	+	
U2	49	+	+	
U3	50	+	+	
U4	51	+	+	
U5	52	+	+	
U6	53	+	+	
U7	54	+	+	
U8	55	+	+	
U9	56	+	+	
veřejná prostranství				
PV1	43	-	+	

SPRÁVNÍ ORGÁN, KTERÝ ÚP VYDAL:	ZASTUPITELSTVO OBCE PROVODOV	RAZÍTKO:
ČÍSLO JEDNACI:		
DATUM VYDÁNÍ:		
DATUM NABÝTÍ ÚČINNOSTI:		
PORUČÍTELE:	ARCHITRA MĚSTA ŽILNA, ÚTVAR. HANÁČHO ARCHITEKTURA	RAZÍTKO:
JMÉNO A PŘÍJMĚNÍ:		
FUNKCE:		
PODPIS:		



Ing. arch. Vladimír Dujka, Kamenná 3858, Zlín 760 01
 Projekt: Územní plán Provodov
 Datum: 15.05.2014
 Měřítko: 1:5000
 Číslo: A 2.6