ÚZEMNÍ PLÁN
LUKOVEČEK

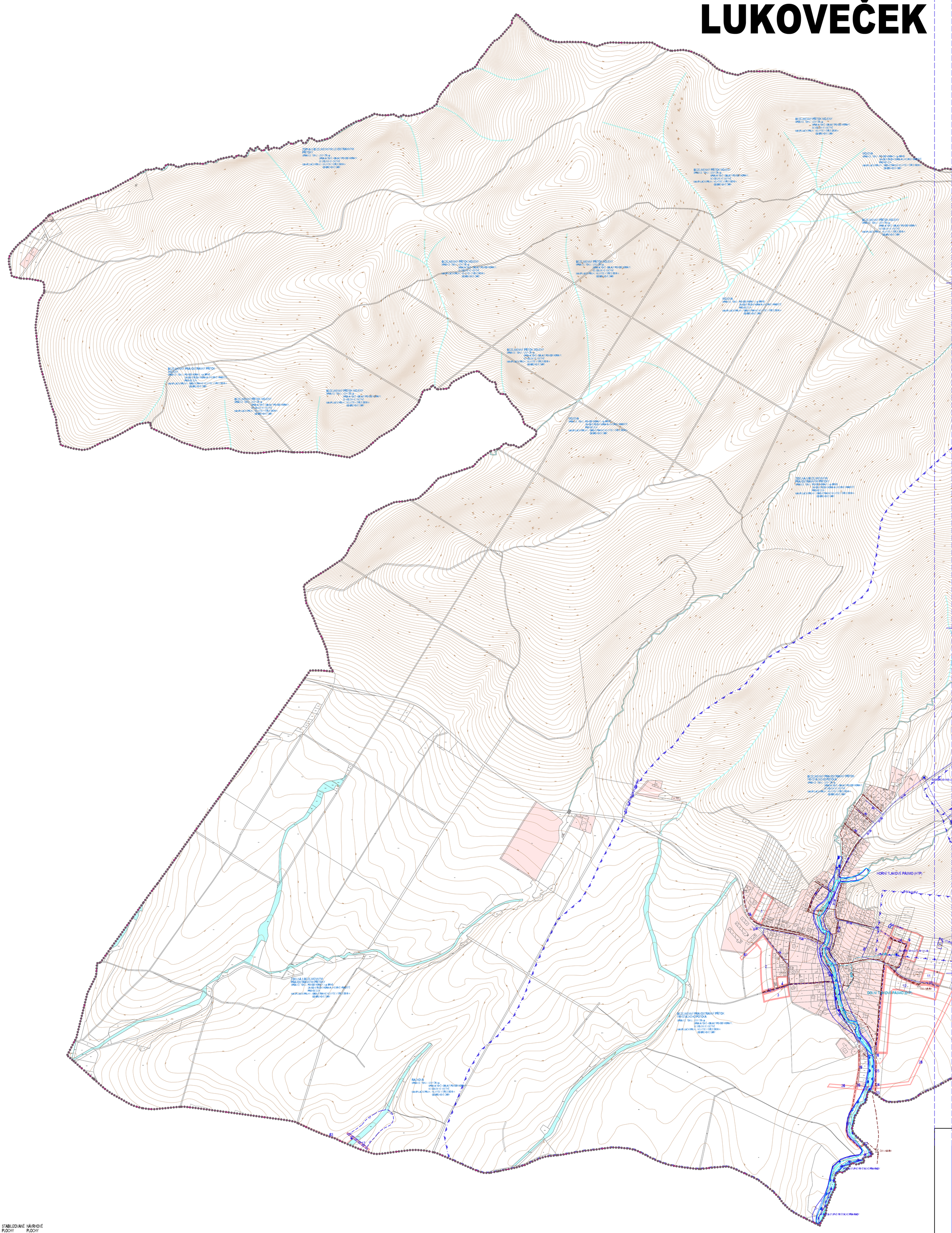

STABILIZOVANÉ PLOCHY	NÁVRHOVÉ PLOCHY	
		HRANICE ŘEŠENÉHO ÚZEMÍ
		HRANICE KATASTRÁLNÍ
		STABILIZOVANÉ PLOCHY
		PLOCHY ZMĚN
	1	ID PLOCH S ROZDÍLNÝM ZPŮSOBEM VYUŽITÍ
		VODNÍ PLOCHY A TOKY
		ROZVODNÁ VODOVODNÍ SÍŤ
		ROZVODNÁ VODOVODNÍ SÍŤ HORNÍHO TLAKOVÉHO PÁSMA
		ROZVODNÁ VODOVODNÍ SÍŤ DOLNÍHO TLAKOVÉHO PÁSMA
		VODOJEM
		VODNÍ ZDROJ
		REDUKČNÍ ŠACHTA
		UZAVÍRACÍ ŠOUPĚ
		PÁTEŘNÍ VÝTLAK SPLAŠKOVÝCH ODPADNÍCH VOD
		SPLAŠKOVÁ KANALIZACE
		DEŠŤOVÁ KANALIZACE
		KANALIZAČNÍ VÝTLAK ODPADNÍCH VOD
		ČERPACÍ STANICE ODPADNÍCH VOD
		STANOVENÁ HRANICE ZÁPLAVY Q100
		STANOVENÁ HRANICE ZÁPLAVY Q20
		STANOVENÁ HRANICE ZÁPLAVY Q5
		AKTIVNÍ ZÓNA ZÁPLAVOVÉHO ÚZEMÍ
		PHO 1. STUPNĚ VODNÍHO ZDROJE
		PHO 2a STUPNĚ VODNÍHO ZDROJE
		PHO 2b STUPNĚ VODNÍHO ZDROJE
		PHO 3. STUPNĚ FRÝŠTÁCKÉ PŘEHRADY
		OCHRANNÁ HRÁZ
		RETENČNÍ PROSTOR - PLOCHA URČENÁ K ROZLIVU POVODNĚ

KLAD VÝKRESŮ

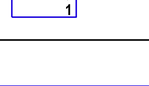

Ing. arch. Vladimír Dujka, Kamenná 3858, Zlín 760 01

Pořizovatel: Magistrát města Zlína, Oddělení územního plánování		Zak.č.: 06/2011
Obec: Lukoveček	Okres: Zlín	Kraj: Zlínský	Arch.č.: 530/11
Akce: ÚZEMNÍ PLÁN LUKOVEČEK		Formát: 32 A4
		Stupeň: NÁVRH
		Datum: 12/2011
		Měřítko: 1:5 000
Obsah: TECHNICKÁ INFRASTRUKTURA - VODNÍ HOSPODÁŘSTVÍ		Č.v.: **B.2.5**

mapový podklad : © ÚKM ZK - Polohopis informativního charakteru odvozen z katastrální mapy , vrstevnice : ZABAGED © Český úřad zeměměřický a katastrální

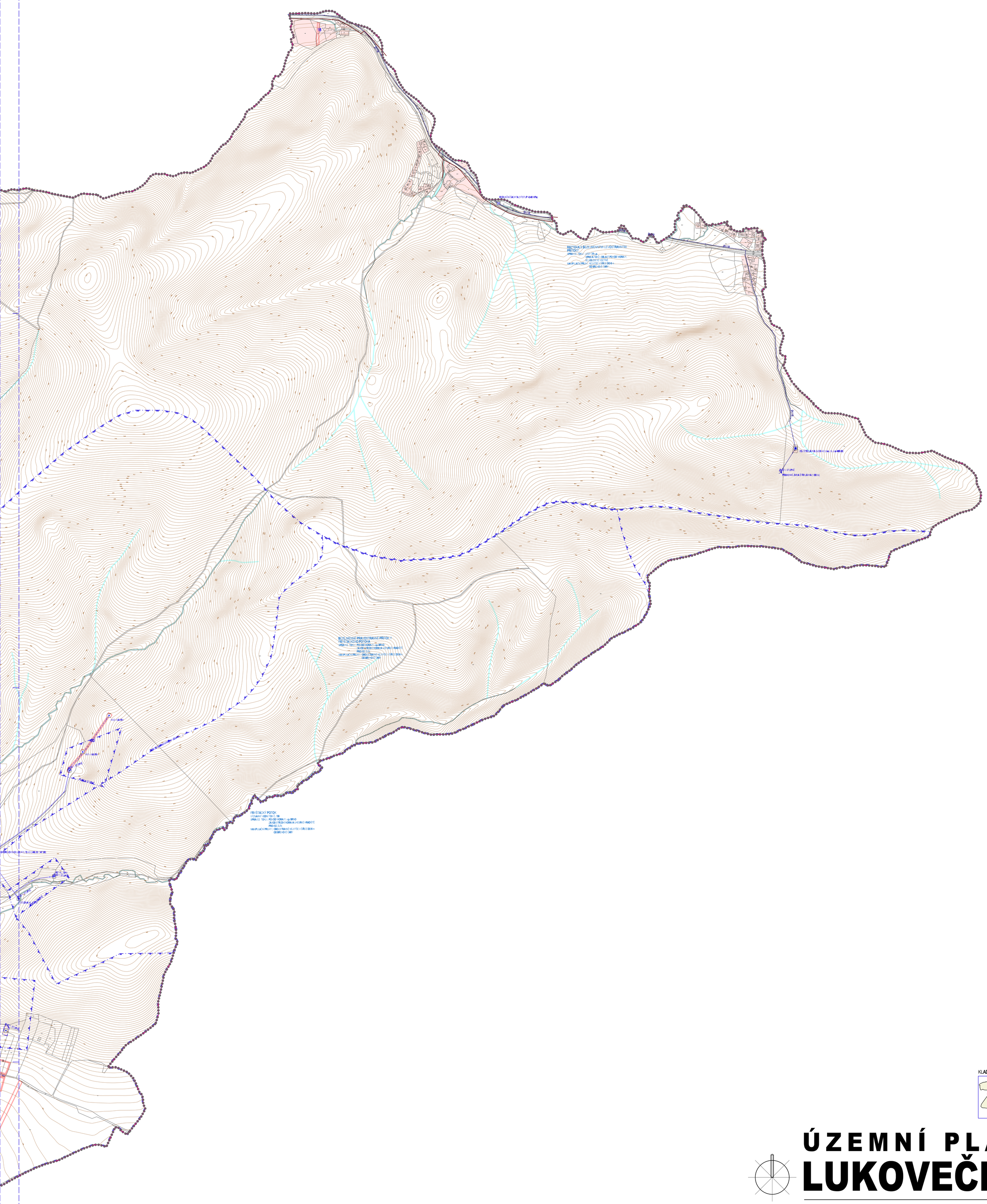
REDUKČNÍ ŠACHTA (VÝSTUP -0,40 MPa)
RAŽTOKA S BEZE JMENNÝMI LEVOSTRANNÝMI PŘÍTOKY
SPRÁVCE TOKU : LESY ČR s.p.
SPRÁVA TOKU - OBLAST POVODÍ MORAVY
IG ABLMYŤ TOTNE
MANIPULAČNÍ PRUH : NEJVÝŠE 5 m ŠÍŘE DO 6 m
OD BŘEHOVÉ ČÁRY
BEZE
PRUH
BEZE
PRUH
BEZE
PRUH