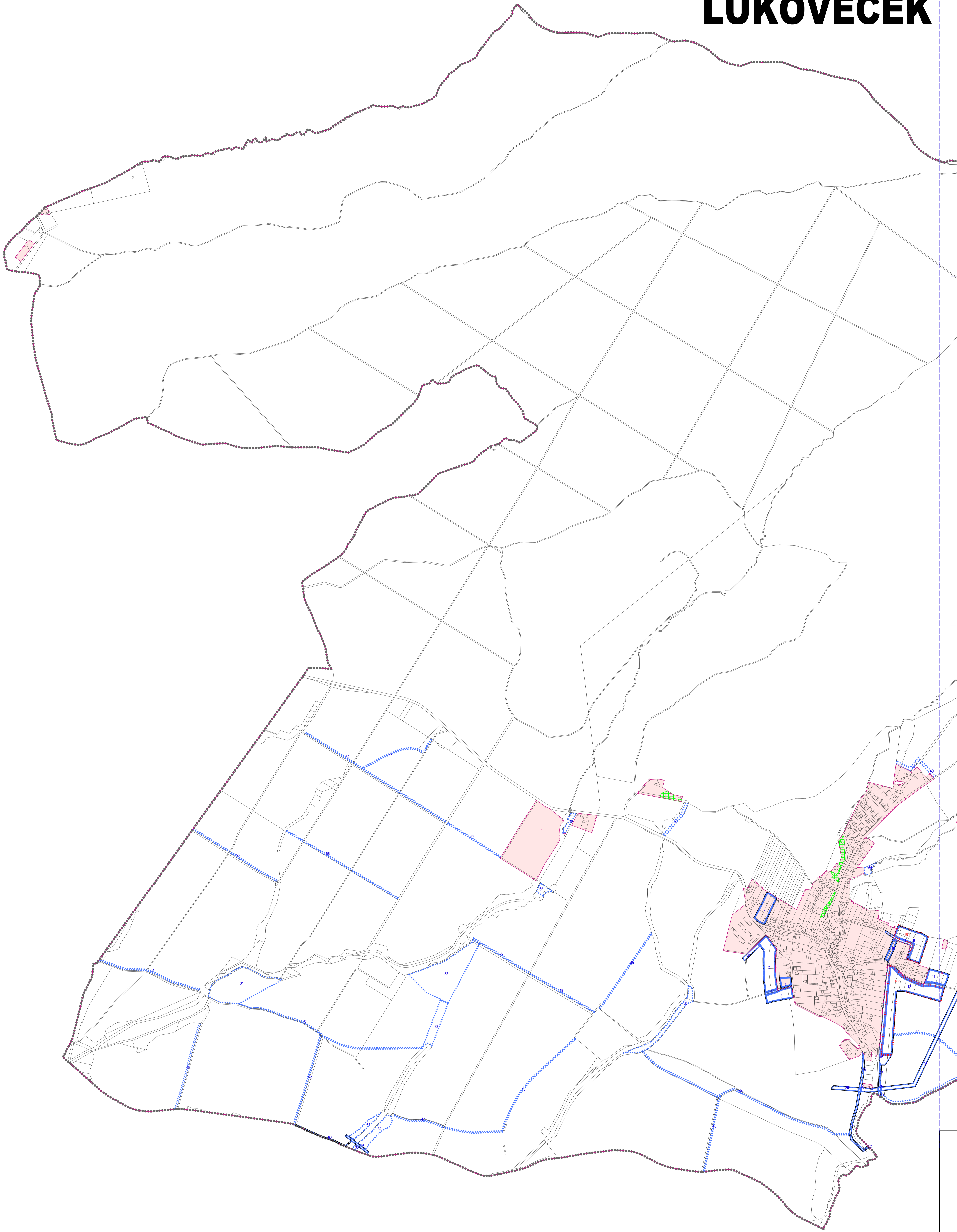
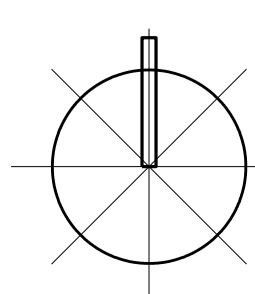
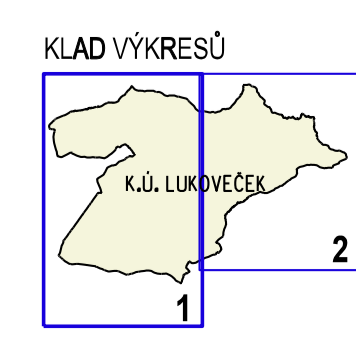


ÚZEMNÍ PLÁN LUKOVEČEK

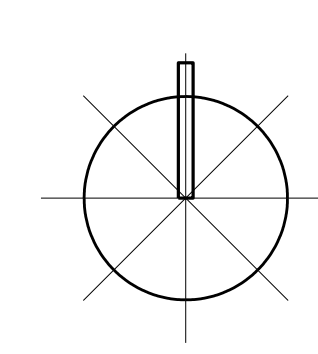
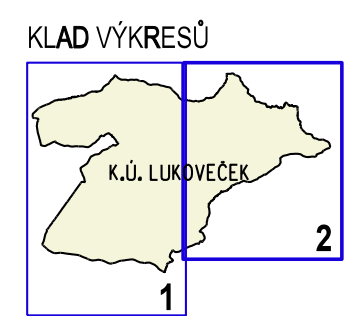
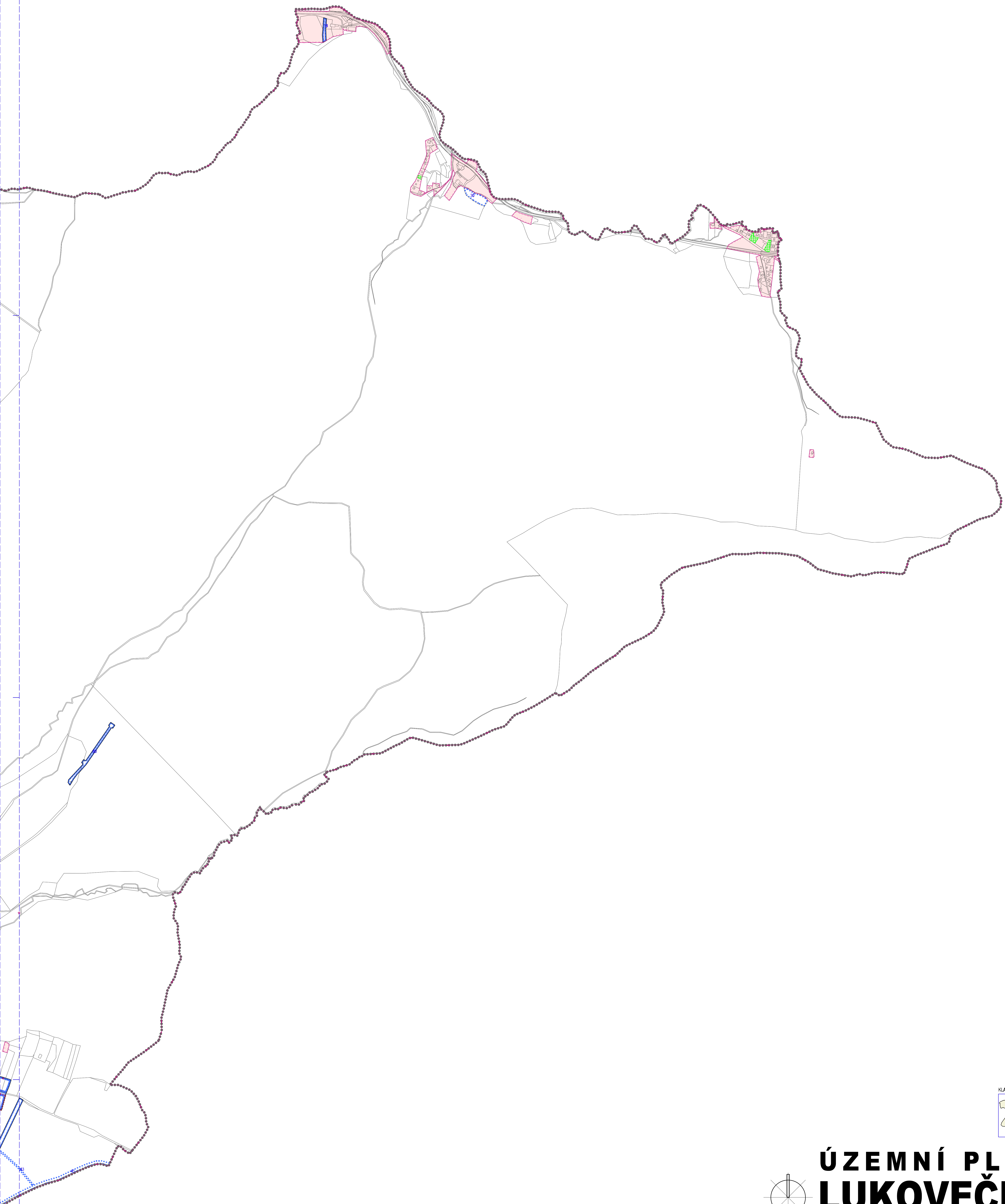


STABILIZOVANÉ PLOCHY	NAVRHOVÉ PLOCHY	HRANICE ŘEŠENÉHO ÚZEMÍ
HRANICE KATASTRÁLNÍ	HRANICE ZASTAVĚNÉHO ÚZEMÍ K 10.8.2010	HRANICE ZASTAVĚNÝCH PLOCH
ZASTAVĚNÉ ÚZEMÍ	ZASTAVITELNÉ PLOCHY	OSTATNÍ NAVRHOVANÉ PLOCHY
PLOCHY, VE KTERÝCH BUDE LŮŽNÍK PROBĚH ZMĚN JEJICH VYUŽITÍ ÚZEMNÍ STUDIÍ	NEZASTAVITELNÉ ÚZEMÍ	ID PLOCH S ROZDÍLNÝM ZPŮSOBEM VYUŽITÍ

SPRÁVNÍ ORGÁN, KTERÝ ÚP VYDAL:	ZASTUPITELSTVO OBCE LUKOVEČEK	RADNÍK:
ČÍSLO JEDNACI:		
DATA VYDÁNÍ:		
POŘIZOVATEL:	MAJSTRA VĚSTAŽKA, ODDĚLENÍ ÚZEMNÍHO PLÁNOVÁNÍ	RADNÍK:
JMÉNO A PŘÍMENÍ:		
FUNKCE:		
PODPIS:		



JAO Ing. arch. Vladimír Dujka, Kamenná 3858, Zlín 760 01
 Pracoviště: Magistrát města Zlína, Oddělení územního plánování
 Obec: Lukoveček, Okres: Zlín, IČO: 258454
 Adresa: ÚZEMNÍ PLÁN LUKOVEČEK
 Datum: 12.09.11
 Verze: 1.000
 C.č.: **A.2.1**



ÚZEMNÍ PLÁN LUKOVEČEK

Č.V. A.2.1_2 VÝKRES ZÁKLADNÍHO ČLENĚNÍ ÚZEMÍ 1:5 000