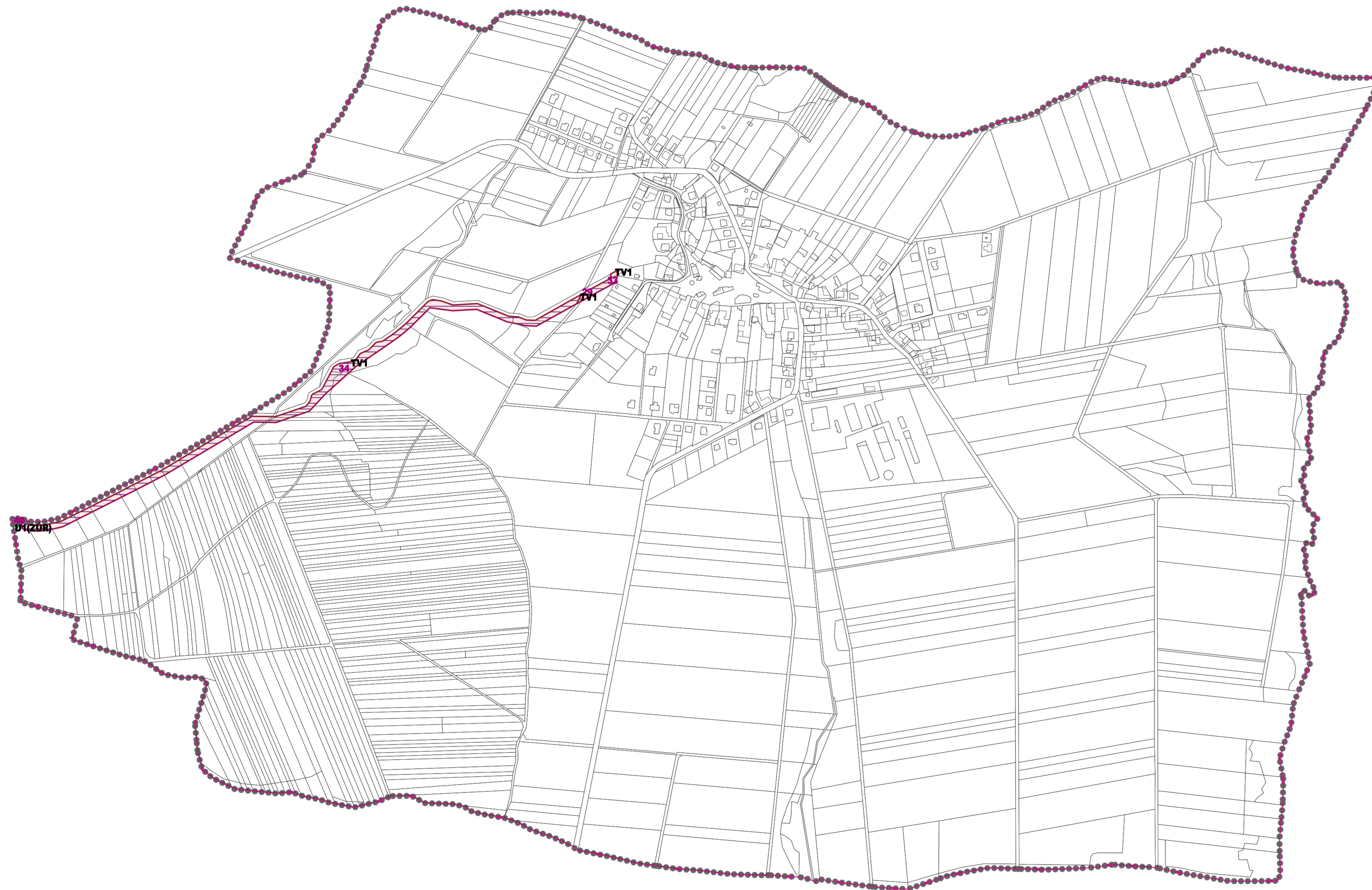









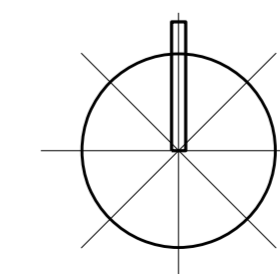
# ÚZEMNÍ PLÁN HOSTIŠOVÁ



-  HRANICE ŘEŠENÉHO ÚZEMÍ
-  HRANICE KATASTRÁLNÍ
-  PLOCHY PRO VEŘEJNĚ PROSPĚSNÉ STAVBY
-  PLOCHY PRO VEŘEJNĚ PROSPĚSNÁ OPATŘENÍ
-  PLOCHY A KORIDORY S MOŽNOSTÍ VYVLASTNĚNÍ
-  OZNAČENÍ VEŘEJNĚ PROSPĚSNÉ STAVBY, VEŘEJNĚ PROSPĚSNÉHO OPATŘENÍ
-  ID PLOCH S ROZDÍLNÝM ZPŮSOBEM VYUŽITÍ

VPS_VPO_označení	plocha_ID	vyvlastnění	předkupní právo	označení VPS, VPO v ZÚR ZK
TV1	29	+	-	
TV1	33	+	-	
TV1	34	+	-	
U1(ZÚR)	40	+	-	PU164

VEŘEJNÁ PROSPĚŠNOST A PRÁVO VYVLASTNĚNÍ PRO STAVBY A OPATŘENÍ S OZNAČENÍM "ZÚR" VYPLÝVÁ ZE ZÚR



ZÁZNAM O ÚČINNOSTI		
SPRÁVNÍ ORGÁN, KTERÝ UP VYDAL:	ZASTUPITELSTVO OBCE HOSTIŠOVÁ	RAZÍTKO:
DATUM NABYTÍ ÚČINNOSTI:		
POŘIZOVATEL:	MAGISTRÁT MĚSTA ZLÍNA, ODDELENÍ ÚZEMNÍHO PLÁNOVÁNÍ	RAZÍTKO:
PODPIS:		
JMÉNO A PŘÍJMENÍ:		
FUNKCE:		

PRÍLOHA Č.2 K OPATŘENÍ OBECNÉ POUKAZY Č. 1/2014

Ing. arch. Vladimír Dujka, Kamenná 3858, Zlín 760 01		Zak.č.:	16/2011
Porizovatel: Magistrát města Zlína, Oddělení územního plánování	Obec: Hostišová	Okres: Zlín	Kraj: Zlínský
Arch.č.:	569/13	Formát:	A4
Stupeň:	NÁVRH	Datum:	01/2014
Měřítko:	1:5 000	Č.v.:	A.2.3
Obsah: VÝKRES VEŘEJNĚ PROSPĚSNÝCH STAVEB, OPATŘENÍ A ASANACÍ			

mapový podklad: © ÚKM ZK - Polohopis informativního charakteru odvozen z katastrální mapy