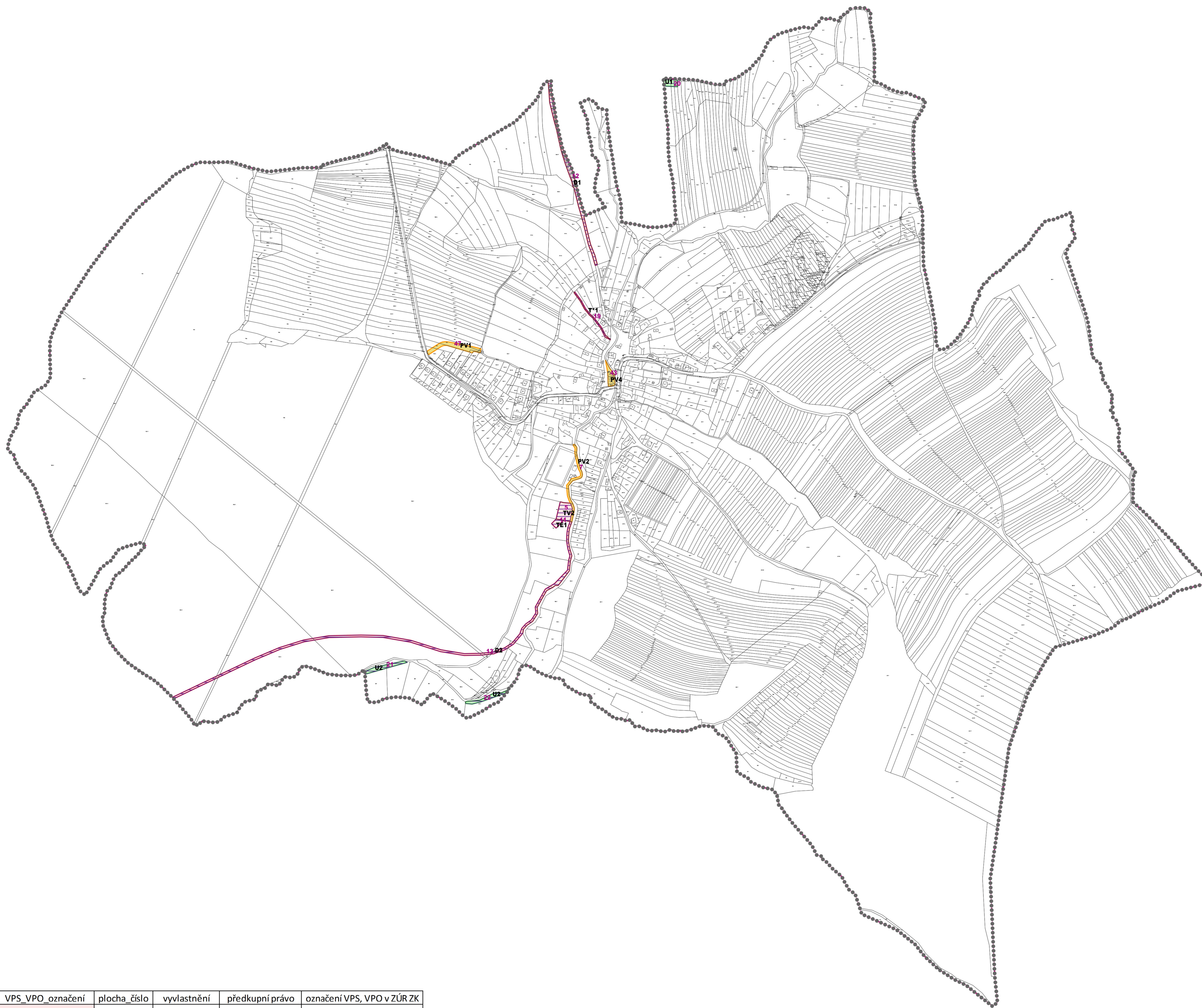











# ÚZEMNÍ PLÁN DOBRKOVICE



-  HRANICE ŘEŠENÉHO ÚZEMÍ
-  HRANICE KATASTRÁLNÍ
-  PLOCHY PRO VEŘEJNÉ PROSPĚŠNÉ STAVBY (VPS)
-  PLOCHY PRO VEŘEJNÉ PROSPĚŠNÁ OPATŘENÍ (VPO)
-  PLOCHY VEŘEJNÝCH PROSTRANSTVÍ
-  PLOCHY A KORIDORY S MOŽNOSTÍ VYVLASTNĚNÍ
-  OZNAČENÍ VEŘEJNÉ PROSPĚŠNÉ STAVBY, VEŘEJNÉ PROSPĚŠNÉHO OPATŘENÍ
-  ČÍSLA PLOCH S ROZDÍLNÝM ZPŮSOBEM VYUŽITÍ
-  PARCELNÍ KRESBA, VNITŘNÍ KRESBA PARCEL

VPS_VPO_označení	plocha_číslo	vyvlastnění	předkupní právo	označení VPS, VPO v ZÚR ZK
D1	12	+	-	
D2	13	+	-	
T*1	19	+	-	
TE1	11	+	-	
TV2	5	+	-	
U1	20	+	-	
U2	21	+	-	
	22	+	-	
<b>veřejná prostranství</b>				
PV1	47	-	-	
PV2	7	-	-	
PV4	43	-	-	

ZÁZNAM O ÚČINNOSTI	
SPRÁVNÍ ORGÁN, KTERÝ ÚZEMNÍ PLÁN VYDAL:	ZASTUPITELSTVO OBCE DOBRKOVICE
DATUM NABÝTÍ ÚČINNOSTI:	
JMÉNO, PŘÍJMENÍ, FUNKCE A PODPIS OPRAVNĚNÉ ÚŘEDNÍ OSOBY PŘÍZVUKATELE, OTISK ÚŘEDNÍHO RAZÍTKA:	

ING. ARCH. J. ŠIMORDOVÁ, POD VODOJEMEM 4500, ZLÍN			
Objednatel: Obec Dobruška	Kraj: Zlínský	Zak. č.:	...
Obec: Dobruška		Arch. č.:	...
<b>ÚZEMNÍ PLÁN DOBRKOVICE</b>		Formát:	18 A4
		Stupeň:	0201/PJAI
		Datum:	02/2017
		Měřítko:	1:5 000
Obsah: VÝKRES VEŘEJNÉ PROSPĚŠNÝCH STAVEB, OPATŘENÍ A ASANACÍ	Č.v.:	<b>B.1.3</b>	

