

ÚZEMNĚ ANALYTICKÉ PODKLADY A DÁLKOVÝ PŘÍSTUP

Bc. Tomáš Langer
Útvar hlavního architekta
středisko územního
plánování

ÚAP

- ◆ ÚAP - nový nástroj Stavebního zákona č. 183/2006 Sb., vyhláška č. 500/2006 Sb.
- ◆ zjišťují a vyhodnocují:
 - stav a vývoj území, jeho hodnot = výkres hodnot
 - omezení změn v území z důvodu ochrany veřejných zájmů vyplývajících z právních předpisů nebo vlastností území = výkres limitů
 - záměry na provedení změn v území = výkres záměrů
 - udržitelný rozvoj území, určují problémy k řešení v územně plánovací dokumentaci ("rozbor udržitelného rozvoje území") + problémový výkres

Data

- ◆ získaná z nejrůznějších odvětví v průběhu několika let týkající se zájmového území
 - ◆ od nejrůznějších poskytovatelů dat (takto např. inženýrské sítě, přírodní parky, archeologické lokality...)
 - ◆ sbírána pracovníky ÚAP (např. průzkum v terénu nebo sesbírání ostatních záměrů)
- průběžná aktualizace, každé 2 roky aktualizace úplná
- první cyklus ukončen k 31.12.2008

Projekt portálu ÚAP a ÚP

- ◆ jedinečný projekt v rámci ČR => Portál JUAP obcí s rozšířenou působností celého Zlínského kraje (13 ORP + KÚ ZLK)
 - nutnost jednotné metodiky a společného postupu všech zúčastněných

<http://www.juap-zk.cz>



Jednotné územně analytické podklady a územní plány



Zlínský kraj

Úvodní stránka



Ok
Podrobně hledání >>

Kontakty

*ÚAP ORP Zlínského kraje
byly spolufinancovány
z prostředků Evropské
unie, Evropského fondu
pro regionální rozvoj*



<http://www.strukturalni-fondy.cz/ios>

Správce datového skladu:
GEOVAP, spol. s r.o.
Čechovo nábřeží 1790
530 03 Pardubice
Kontaktní místo Zlín:
Interhotel Moskva
kancelář 605 (6.patro)
Náměstí Práce 2512
762 02 Zlín
Ing. Ivan Kusák
tel.: 577 560 605

Vstup na portál JUAP

Ankety a diskuze
Odkazy
Ke stažení
Postupy
Připravuje se

Datové sady
Rozbory udržitelného rozvoje území

Aktuality

20.2.2009 8:00:00
[Nová ortofotomapa na portálu JUAP](#)

2.1.2009 7:47:00
[Aktualizace datové základny č.2](#)

19.12.2008 12:45:00
[Aktualizace datové základny 'podzim 2008'](#)

14.11.2008 13:38:00
[Zlínský kraj má novou ortofotomapu](#)

12.11.2008 13:46:00

Základní charakteristika Portálu

12.3.2008 7:54:00



Kapitoly článku

1. [základní informace](#)
2. [důvody vzniku Portálu](#)
3. [funkcionality Portálu](#)
4. [stav a rozvoj systému správy dat na Portálu](#)
5. [vybrané postupy tvorby dat \(práce s nimi\) na Portálu](#)

*Územně analytické podklady obcí s rozšířenou působností Zlínského kraje
byly spolufinancovány z prostředků Evropské unie, Evropského fondu pro regionální rozvoj*



EVROPSKÁ UNIE
EVROPSKÝ FOND PRO REGIONÁLNÍ ROZVOJ
ŠANCE PRO VÁŠ ROZVOJ

Portál ÚAP a ÚP - Webový klient umožňující permanentní přístup k datům územně analytických podkladů (ÚAP) a územních plánů (ÚP) Zlínského kraje

pro oprávněné subjekty:
- pořizovatele ÚAP a ÚP
- poskytovatele údajů
- stavební úřady



Jednotné územně analytické podklady a územní plány

Zlínský kraj

[Úvodní stránka >](#)

Print, Mail, RSS icons

- > [Základní informace](#)
- > [Vstup na portál JUAP](#)
- > [Aktuality](#)
- > [Ankety a diskuze](#)
- > [Odkazy](#)
- > [Ke stažení](#)
- > [Postupy](#)
- > [Připravuje se](#)
- > [Datové sady](#)
- > [Rozborů udržitelného rozvoje území](#)

Vstup na portál JUAP



Vstup na portál JUAP

7.4.2008 11:50:00

Vstup na portál JUAP



Editace a výdej dat je umožněna jen oprávněným osobám a to na základě registrace.

Prohlížet mapové sestavy lze přes tlačítko **Veřejnost** a to i bez předchozího přihlášení.

Search bar with 'Ok' button and 'Podrobné hledání >>' link

Kontakty

ÚAP ORP Zlínského kraje byly spolufinancovány z prostředků Evropské unie, Evropského fondu pro regionální rozvoj



<http://www.strukturalni-fondy.cz/iop>

Správce datového skladu:
 GEOVAP, spol. s r.o.
 Čechovo nábřeží 1790
 530 03 Pardubice
Kontaktní místo Zlín:
 Interhotel Moskva
 kancelář 605 (6.patro)
 Náměstí Práce 2512
 762 02 Zlín
 Ing. Ivan Kusák
 tel.: 577 560 605

Novinky

7.4.2008 11:50:00
[Vstup na portál JUAP](#)

[Archiv](#) | [Odběr](#)

Aktuality

7.4.2008 11:50:00
[Vstup na portál JUAP](#)

[Archiv>>](#)

objeví se výstraha zabezpečení



Existuje problém s certifikátem zabezpečení tohoto webu.

Certifikát zabezpečení předložený tímto webem nebyl vydán důvěryhodným certifikačním úřadem.

Problémy s certifikátem zabezpečení by mohly ukazovat na pokus podvést vás nebo zachytávat data, která odešlete na server.

Doporučujeme, abyste zavřeli tuto webovou stránku a nepokračovali na tento web.

Tuto webovou stránku zavřete klepnutím sem.

Pokračovat na tento web (nedoporučujeme)

Další informace

registrace – pro získání přístupového jména a hesla (nutné vyplnit název organizace)

použit Pokračovat na tento web
(výstraha zabezpečení – OK)

JEDNOTNÉ

Home Mapové sestavy Editace dat

Registrace

Kontaktní osoba

Jméno:

Příjmení:

E-mail:

Telefon:

Název organizace:

Ulice, ČP:

Město:

PSC:

Odeslat

Zlínský kraj

JEDNOTNÉ ÚZEMNÍ PLÁNY A ÚZEMNĚ ANALYTICKÉ PODKLADY

Home Mapové sestavy Editace dat Výdej dat Metadata Support Registrace nápověda

Přihlášení do systému

Pouze pro registrované uživatele. Pokud chcete systém využívat, registraci najdete [zde](#). Podmínky k používání [zde](#).

O registraci si mohou požádat projektanti a projekční firmy v oblasti územního plánování, organizace veřejné správy, kterých se dotýká problematika územního plánování (stavební úřady, úřady územního plánování a další odbory ORP, např. životního prostředí, kultury, dopravy, krizového řízení).

Přihlašte se prosím ...

Login:

Heslo:

Přihlásit

Veřejnost

Vstup na portál

- ◆ jako veřejnost (vpravo nahoře) – bez přihlašování
- ◆ jako registrovaný uživatel - po odeslání registračního formuláře ke schválení budou přihlašovací údaje (přihlašovací jméno a heslo) zaslány na uvedený e-mail
- ◆ ***Okruh uživatelů Portálu (přístup jednotlivých uživatelů se liší v právech na portále)***
 - pořizovatelé ÚAP (nejvyšší práva, tj. editace dat, prohlížení sestav, prohlížení jednotlivých jevů a podjevů – seskládání vlastních výstupů)
 - projektanti v oblasti územního plánování
 - stavební úřady
 - jednotlivé obce
 - poskytovatelé údajů
 - veřejnost – omezený přístup (nejnižší práva, tj. prohlížení výkresových sestav, lokalizace parcely)

Úvodní stránka slouží:

- pro výběr jednotlivých záložek
- jako nápověda pro ovládání mapové aplikace (několik způsobů)

Zlínský kraj

JEDNOTNÉ ÚZEMNÍ PLÁNY A ÚZEMNĚ ANALYTICKÉ PODKLADY

Home Mapové sestavy Editace dat Výdej dat Metadata Support Registrace Nápověda

Mapové sestavy

Nápověda k ovládání mapové aplikace



Mapu přiblížíte dvojklikem levého tlačítka, kolečkem myši nebo stiskem "+" na klávesnici.



Oddálení provedete jednoduchým stiskem pravého tlačítka, kolečkem myši nebo "-" na klávesnici.

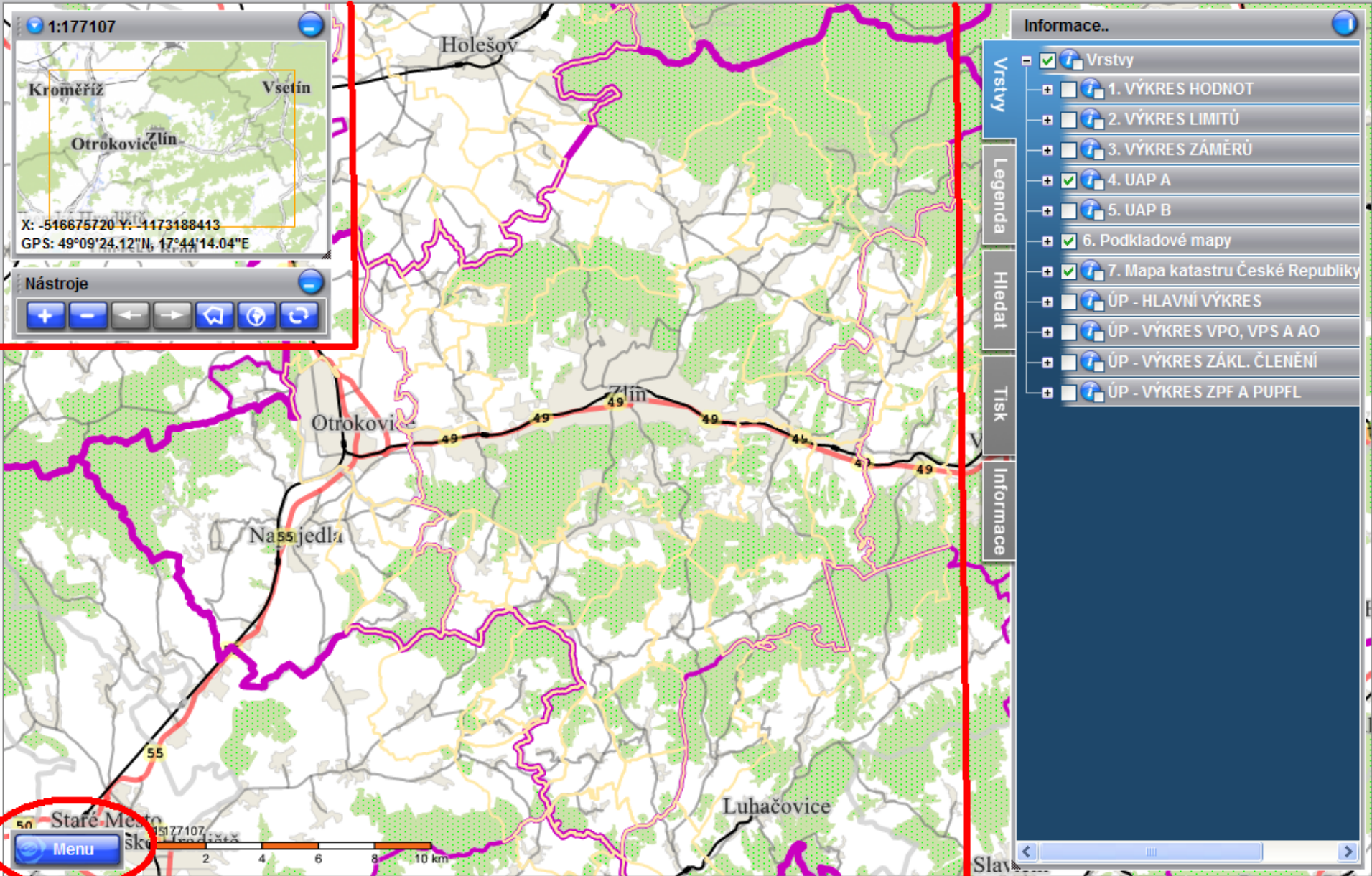


Posun mapy je možný pohybem myši se současným stiskem a podržením levého tlačítka nebo kurzorovými tlačítky na klávesnici.

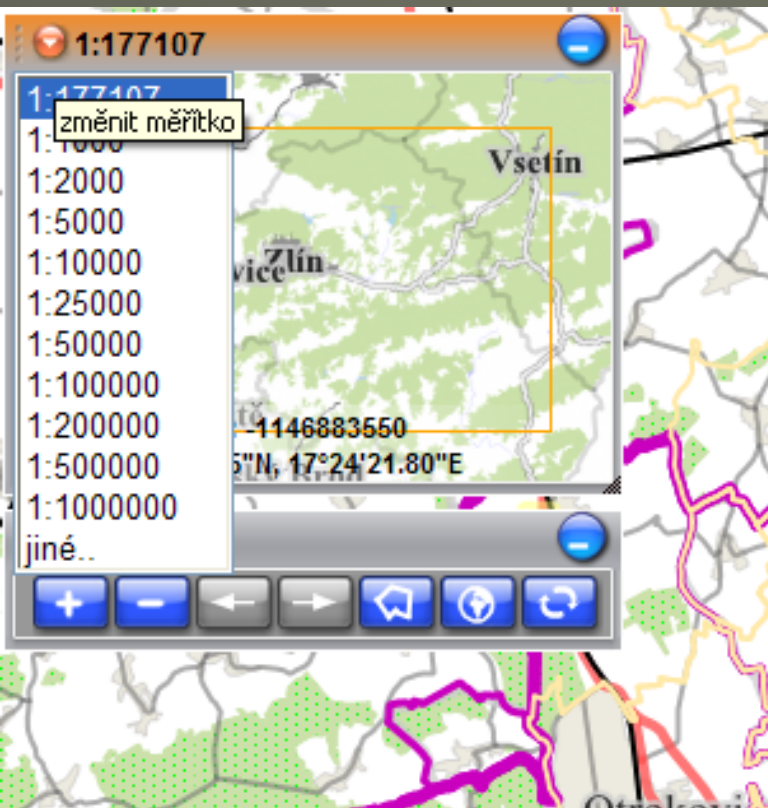


Stiskem klávesy "Ctrl", levého tlačítka a zároveň tažením myši vytvoříte červený obdélníček vymežující oblast, kterou chcete zobrazit.

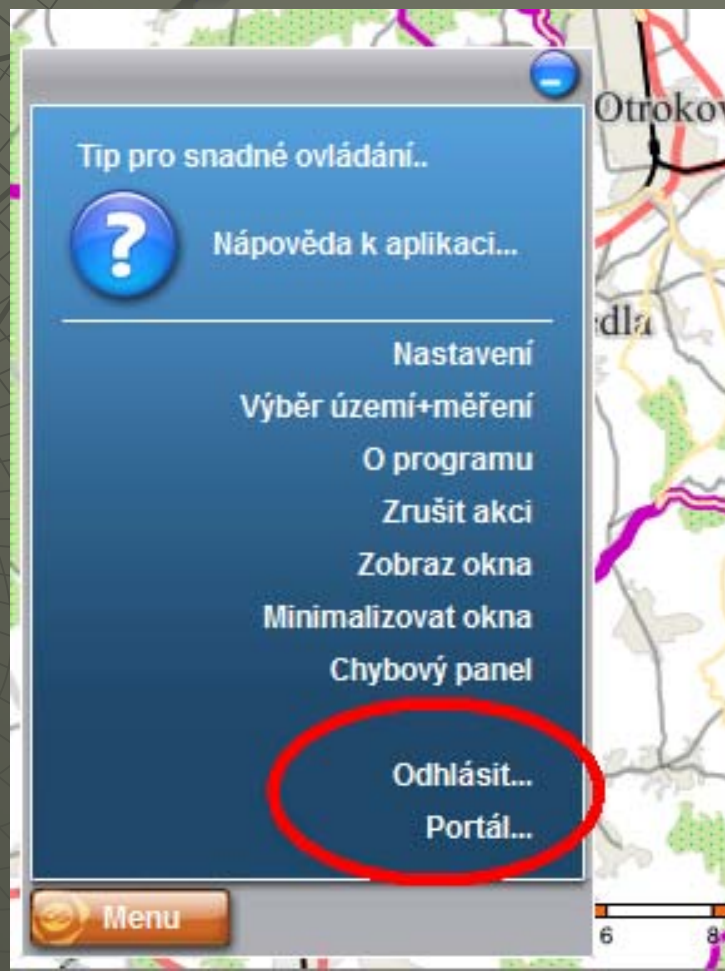
Kromě samotného mapového pole jsou tři další oblasti:



Volba měřítka:



Panel Menu – levý dolní roh

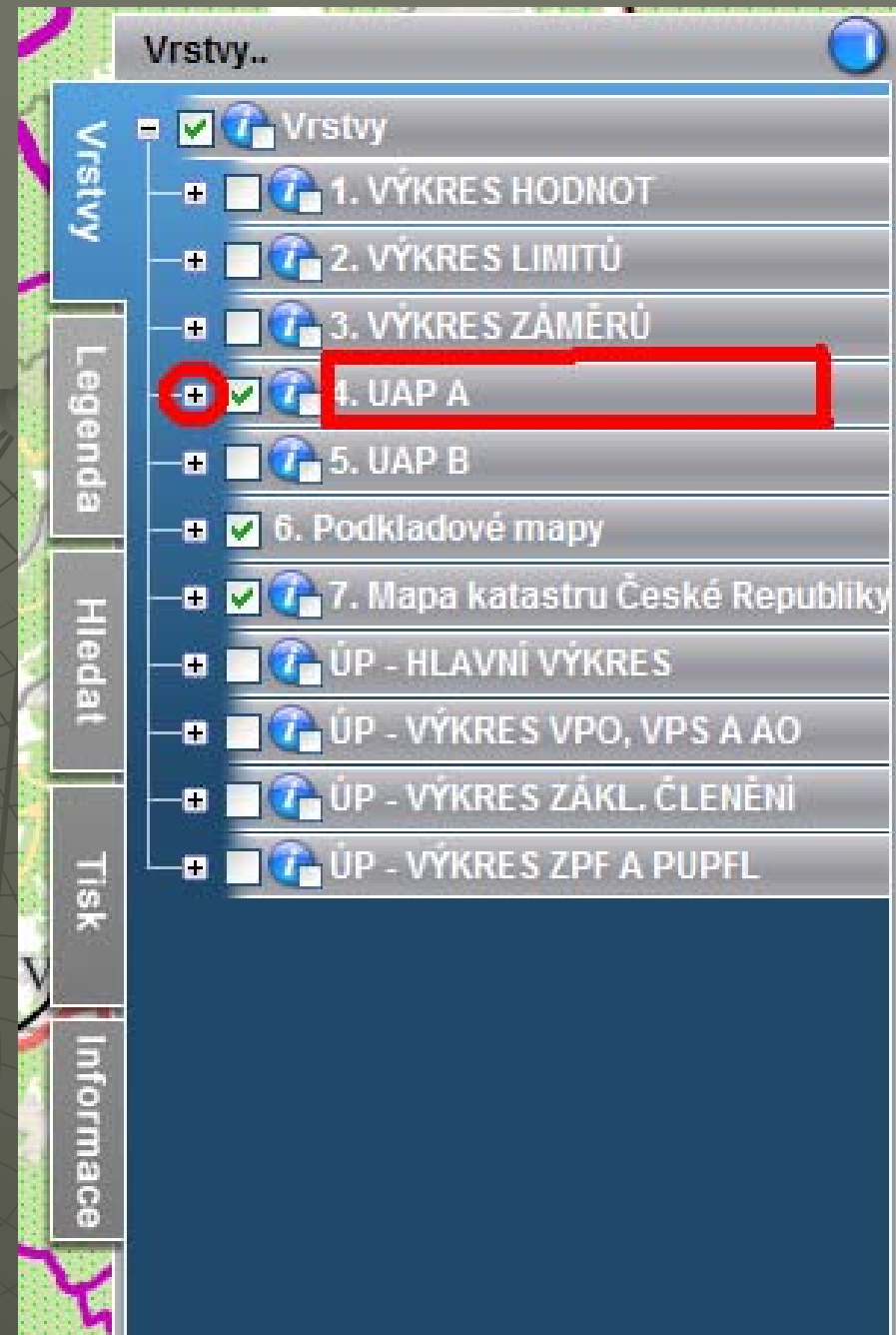
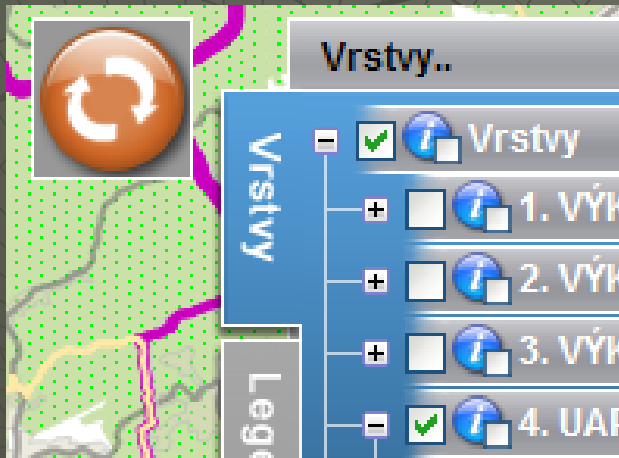


přiblížit, oddálit, zpět, vpřed,
výběrový polygon, celek,
překreslit

Základní členění obsahu portálu

- kliknutím na šedé záhlaví, nebo ikonku plus rozbalíte požadovanou skupinu vrstev a vyberete checkbox

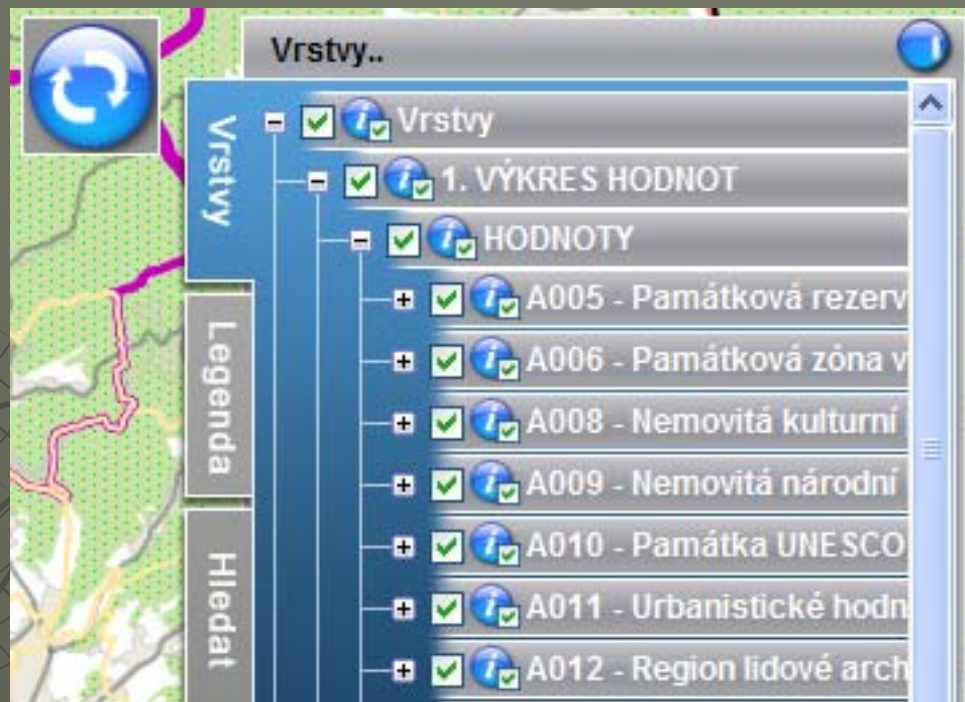
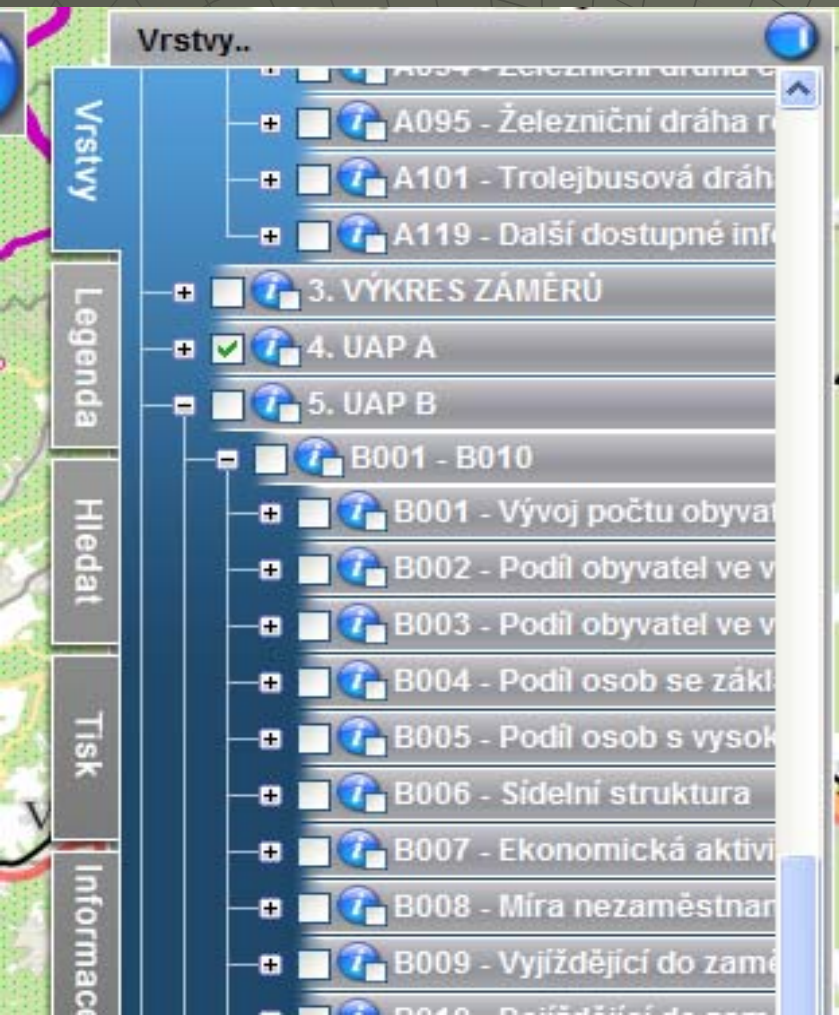
- obnovit tlačítkem Překreslit (v menu u měřítka, nebo se objeví na mapovém podkladu)



Sledované jevy

jevy A001 – A119

=) jevy sledované na úrovni jednotlivých ORP



jevy B001 – B037

- jevy sledované na úrovni kraje -
většinou statistická data

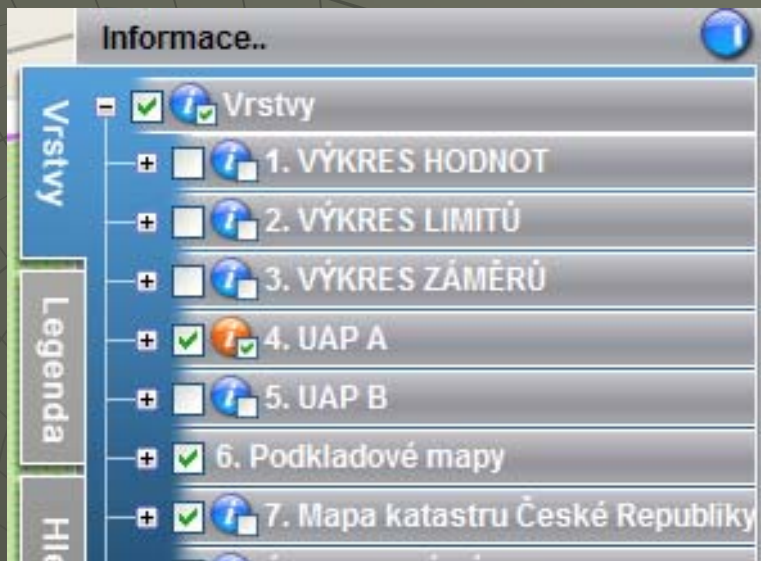
Příklad : sledovaný jev č. A002 – plochy výroby

The screenshot displays a GIS application window titled "Vrstvy..". On the left, a map is visible with various colored overlays. The main panel shows a hierarchical list of layers:

- Vrstvy (checked)
- 1. VÝKRES HODNOT
- 2. VÝKRES LIMITŮ
- 3. VÝKRES ZÁMĚRŮ
- 4. UAP A (checked)
 - A001 - A010
 - A001 - Zastavěné území
 - A002 - Plochy výroby** (selected, highlighted in blue)
 - Plochy výroby ostatní záměry_Návrh
 - Plochy výroby ÚPO_Návrh
 - Plochy výroby ÚPO_Rezerva
 - 1:(0 - 100001)** (highlighted in yellow, with a red arrow pointing to it)
 - Plochy výroby_Stav
 - A003 - Plochy občanského vybavení
 - A004 - Plochy k obnově nebo opětovnému využití znehodnoceného území
 - A005 - Památková rezervace včetně ochranného pásma
 - A006 - Památková zóna včetně ochranného pásma
 - A008 - Nemovitá kulturní památka, popřípadě soubor, včetně ochranného pásma
 - A009 - Nemovitá národní kulturní památka, popřípadě soubor, včetně ochranného pásma
 - A010 - Památka UNESCO včetně ochranného pásma
 - A011 - A020
 - A021 - A030

Informační dotaz

Vyberete-li informační dotaz u vrstvy



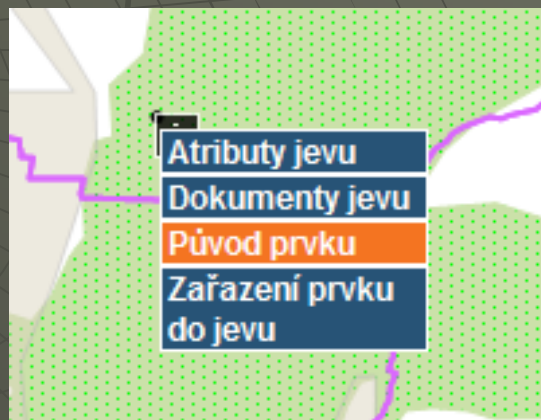
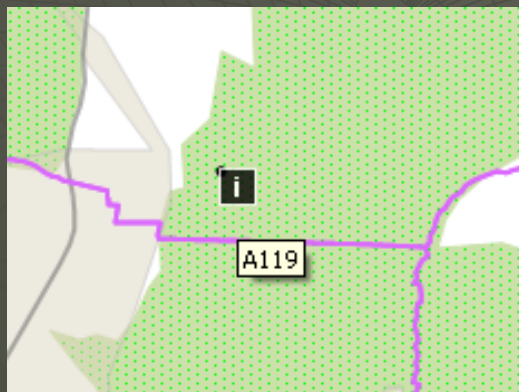
zakliknutím ikonky



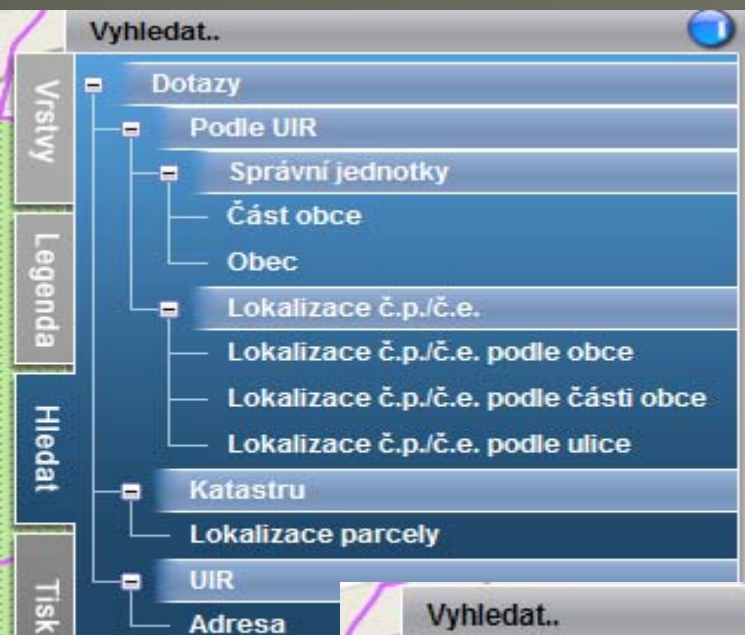
a překreslením



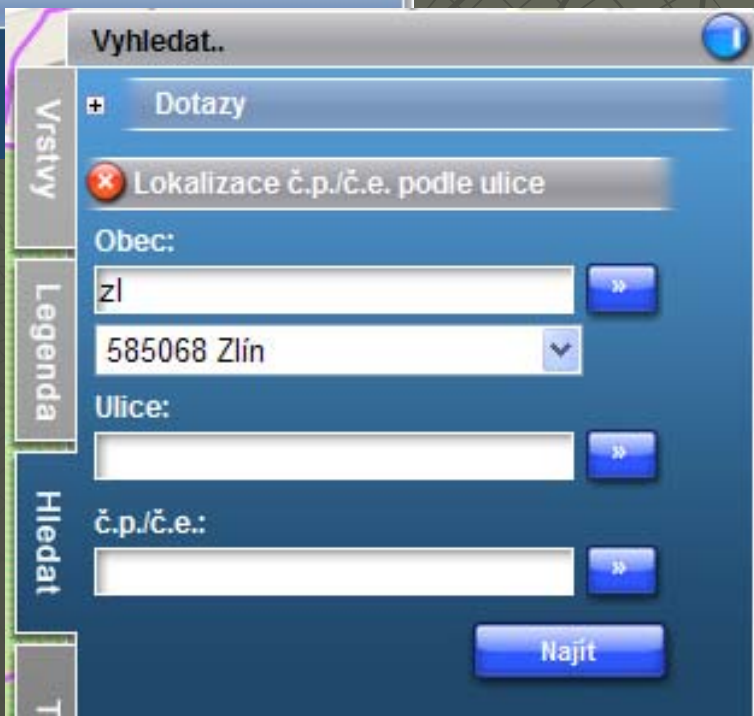
budou v mapě zobrazeny ikonky informačních dotazů. Po kliknutí na některou zobrazíte menu a výběrem položky zobrazíte popisné informace do panelu "informace"



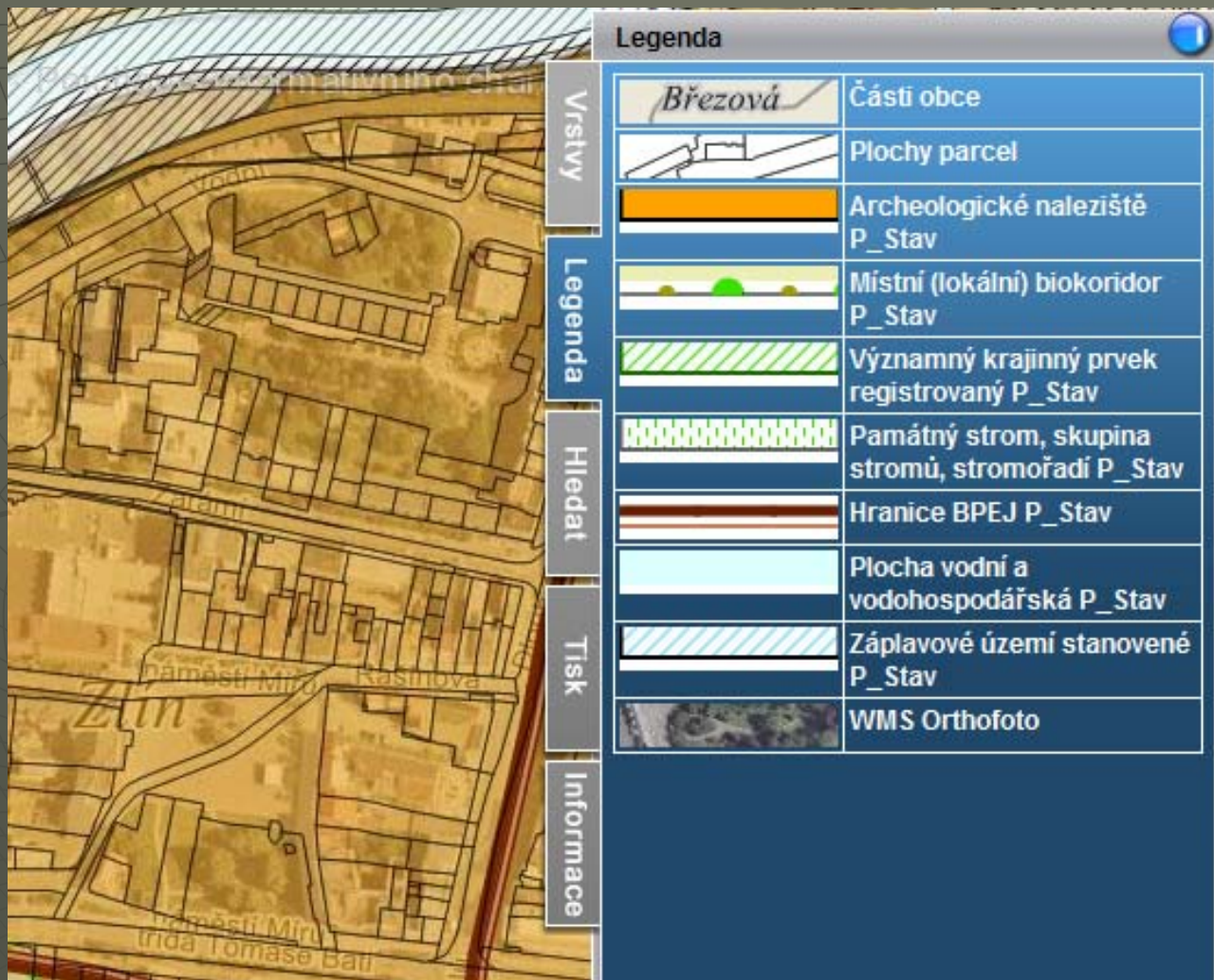
Vyhledání objektu – Lokalizace











Pokud chcete vyhledávat, překlikněte na záložku "hledat" a vyberte typ dotazu.



Dynamická legenda



The screenshot displays a GIS application interface. On the left, a map shows a village layout with buildings, roads, and green spaces. Labels on the map include "Březová", "náměstí Míru", "trida Tomáše Bati", and "Křištilova". On the right, a window titled "Legenda" (Legend) is open, showing a table of symbols and their descriptions. The legend is organized into sections: "Vrstvy" (Layers), "Legenda", "Hledat" (Search), "Tisk" (Print), and "Informace" (Information). The legend table contains the following entries:

Symbol	Popis
<i>Březová</i>	Části obce
	Plochy parcel
	Archeologické naleziště P_Stav
	Místní (lokální) biokoridor P_Stav
	Významný krajinný prvek registrovaný P_Stav
	Památný strom, skupina stromů, stromořadí P_Stav
	Hranice BPEJ P_Stav
	Plocha vodní a vodohospodářská P_Stav
	Záplavové území stanovené P_Stav
	WMS Orthofoto

Legenda se zobrazuje automaticky v závislosti na zapnutých vrstvách a měřítku, zobrazení probíhá na záložce "Legenda".

Tisk definovaných mapových sestav

Tisk krok 1..

*Velikost mapy: A4(160×247)mm

Orientace papíru: Na výšku

Měřítko: 1:4010

Typ výstupu: PNG(pro tisk)

Použít styl výplně

Legenda

Nadpis

Měřítko

* Velikost papíru minus okraj 25mm

Další »

- záložka „Tisk“

- první krok – základní nastavení

- následují další kroky

- možnost upřesnění lokalizace tisku
- tvorba nadpisu
- možnost náhledu před tiskem
- a další

Upozornění

- ◆ *nutnost interpretovat zobrazená data !!!* => informace o sledovaných jevech, které zasahují vybranou parcelu (hodnoty, limity a jiné jevy)
- ◆ jevy ÚAP se zobrazují pouze v rámci ORP Zlín
- ◆ v rámci celého ZLK funguje lokalizace, KM, ortofoto a jev A016 – území s archeologickými nálezy

Územní plány vs. Portál

- ◆ v budoucnu budou všech obcí
- ◆ zobrazují se v rámci celého ZLK i pod přístupem „veřejnost“
- ◆ zatím pár ojedinělých ÚP v ZLK (v ORP Zlín v současnosti žádný)

- ◆ v nejbližších dnech se objeví i krajské ZÚR

Žlutava – první vlašťovka

1:1057

Mapový podklad © ÚKM ZK - Pořizovatel: Informativního charakteru

Kroměříž
Otrokovice
Zlín

X: -534286569 Y: -4166560166
GPS: 49°12'05.69"N, 17°29'17.08"E

Nástroje

+

-

←

→

📍

🔄

🔄

Informace..

Výsledek dotazu:
Popis prvku

Popis prvku	BI - plochy bydlení - bydlení individuální - Stav
-------------	---

Vstupy

Legenda

Hledat

Task

Informace

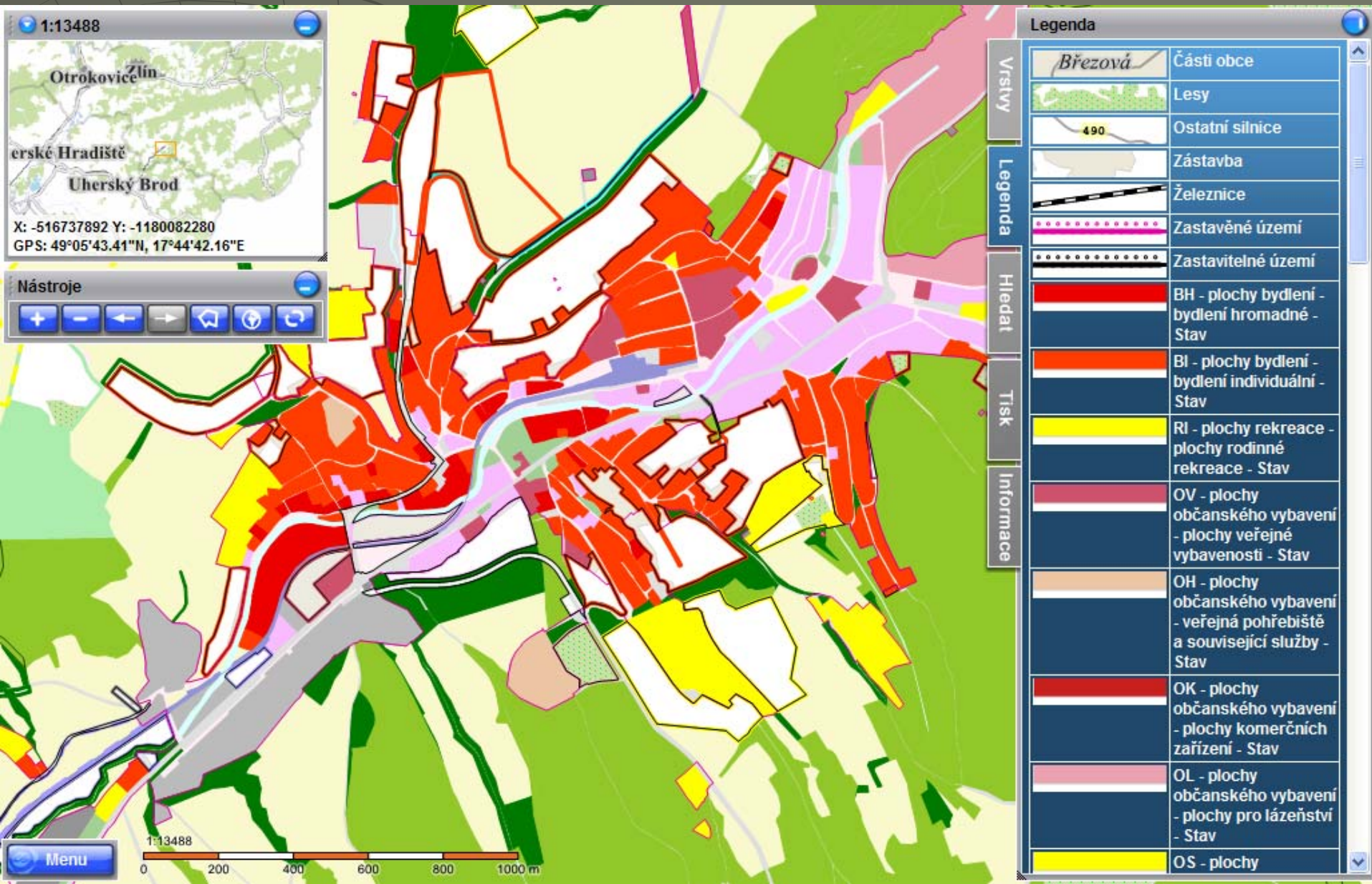
UP_BYDLENÍ

44/2 1:1057

0 10 20 30 40 50 m

Menu

např. Luhačovice



<http://www.juap-zk.cz>

