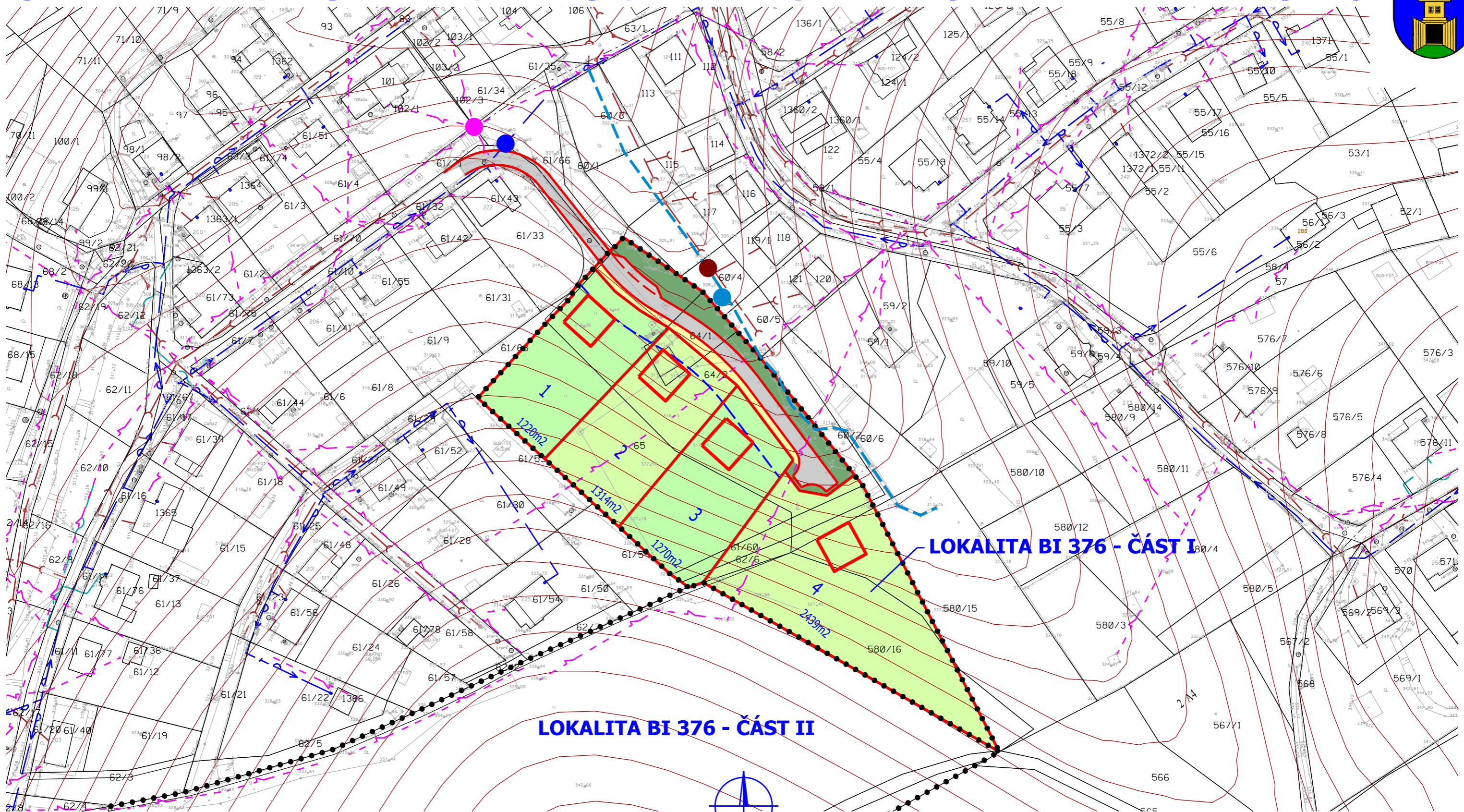
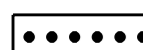




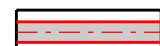









ÚZEMNÍ STUDIE JAROSLAVICE - LOKALITA BI 376



LEGENDA

-  HRANICE ŘEŠENÉHO ÚZEMÍ
-  HRANICE NAVRHOVANÝCH POZEMKŮ
-  NAVRŽENÉ RODINNÉ DOMY
-  NAVRŽENÉ POZEMKY RD
-  NAVRŽENÉ PLOCHY VEŘEJNÉ ZELENEĚ
-  NAVRŽENÁ KOMUNIKACE VOZIDLOVÁ
-  NAVRŽENÝ PROSTOR PRO KOMUNIKACE PĚŠÍ
-  STÁVAJÍCÍ VODOVOD, MÍSTO NAPOJENÍ
-  STÁVAJÍCÍ KANALIZACE, MÍSTO NAPOJENÍ
-  STÁVAJÍCÍ ELEKTROROZVODY, MÍSTO NAPOJENÍ
-  STÁVAJÍCÍ VODOTEČ, MÍSTO NAPOJENÍ DEŠŤ.VOD

ZODPOVĚDNÝ PROJEKTANT ING.ARCH. DITA KUNETKOVÁ 	HLAVNÍ PROJEKTANT ING.ARCH. JAROSLAV KUNETEK 	ING.ARCH. DITA KUNETKOVÁ SVATOPLUKA ČECHA 513, 760 01, ZLÍN	
POŘIZOVATEL: MAGISTRÁT MĚSTA ZLÍNA, ODD.ÚZEMNÍHO PLÁNOVÁNÍ		DRUH DOKUMENTACE	ÚZEMNÍ STUDIE
AKCE: ÚZEMNÍ STUDIE JAROSLAVICE - LOKALITA BI 376		POČET FORMÁTŮ	2 A4
VÝKRES: KOORDINAČNÍ VÝKRES, ČÁST I		DATUM	04/2014
MĚŘÍTKO	ČÁST	ČÍSLO PŘÍLOHY	
1:1000	B	B2	