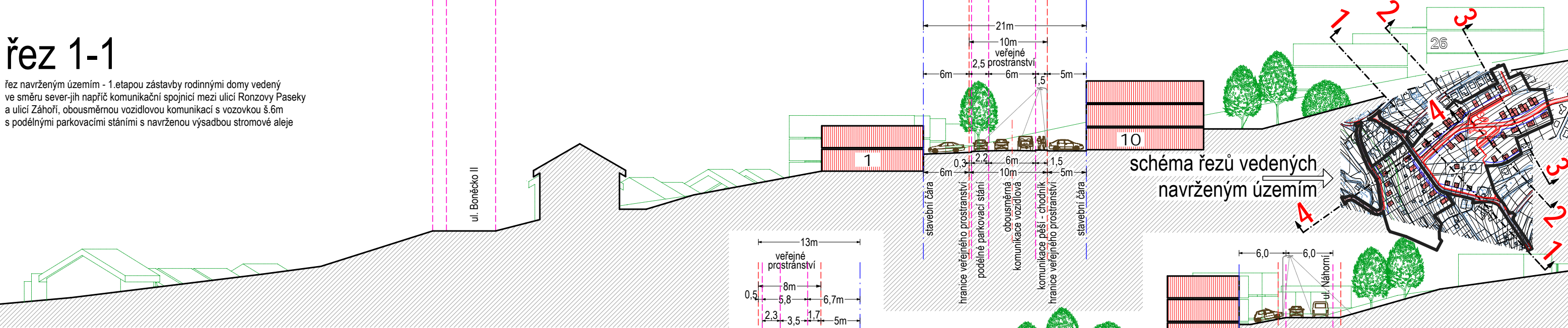


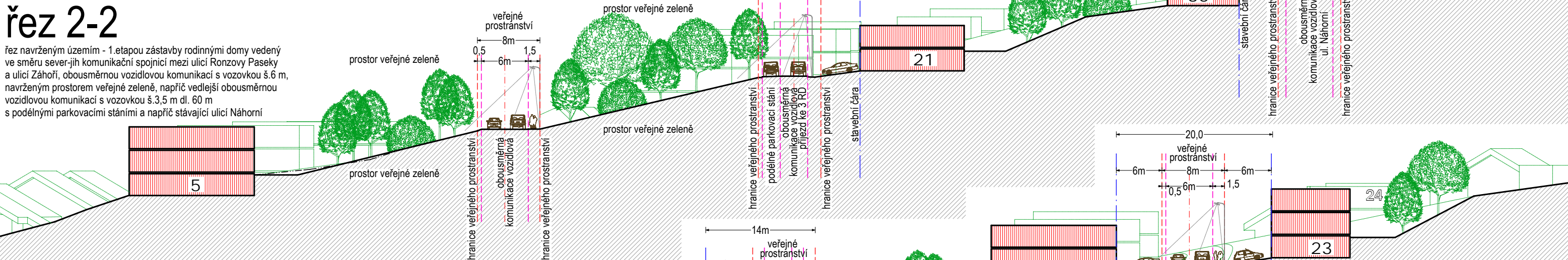
řez 1-1

řez navrženým územím - 1.etapou zástavby rodinnými domy vedený ve směru sever-jih napříč komunikační spojnicí mezi ulicí Ronzovy Paseky a ulicí Záhoří, obousměrnou vozidlovou komunikací s vozovkou š.6m s podélnými parkovacími stánkami s navrženou výsadbou stromové aleje



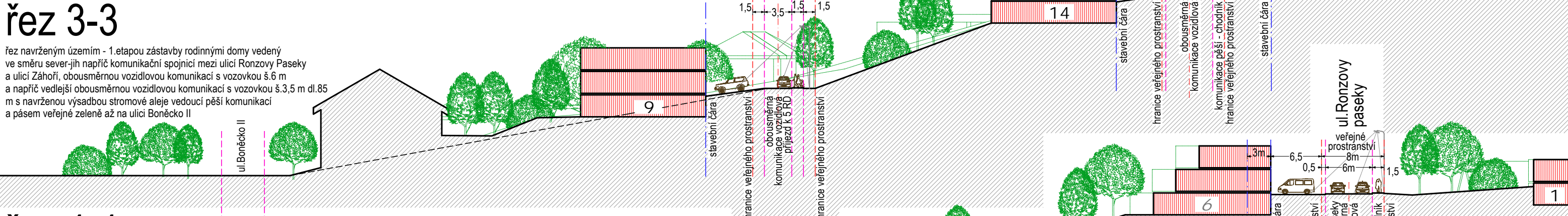
řez 2-2

řez navrženým územím - 1.etapou zástavby rodinnými domy vedený ve směru sever-jih komunikační spojnicí mezi ulicí Ronzovy Paseky a ulicí Záhoří, obousměrnou vozidlovou komunikací s vozovkou š.6 m, navrženým prostorem veřejné zeleně, napříč vedlejší obousměrnou vozidlovou komunikací s vozovkou š.3,5 m dl. 60 m s podélnými parkovacími stánkami a napříč stávající ulicí Náhorní



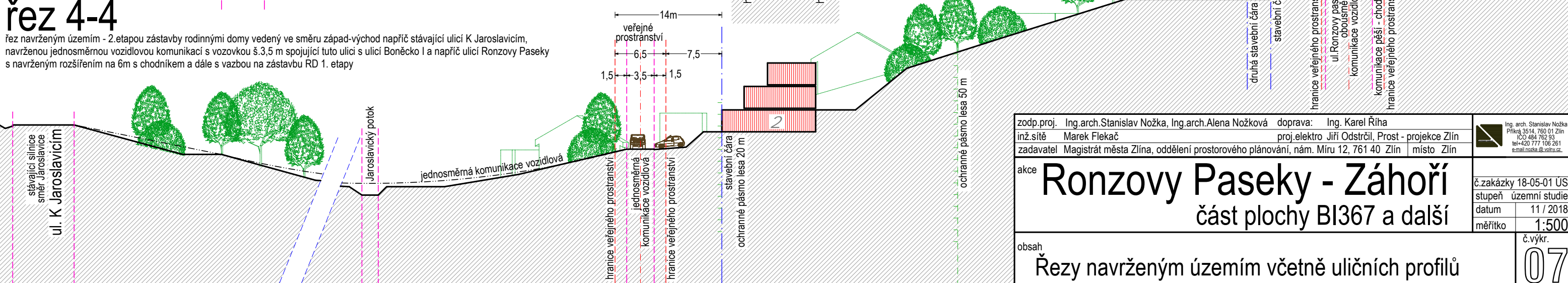
řez 3-3

řez navrženým územím - 1.etapou zástavby rodinnými domy vedený ve směru sever-jih napříč komunikační spojnicí mezi ulicí Ronzovy Paseky a ulicí Záhoří, obousměrnou vozidlovou komunikací s vozovkou š.6 m a napříč vedlejší obousměrnou vozidlovou komunikací s vozovkou š.3,5 m dl.85 m s navrženou výsadbou stromové aleje vedoucí pěší komunikací a pásem veřejné zeleně až na ulici Boněčko II



řez 4-4

řez navrženým územím - 2.etapou zástavby rodinnými domy vedený ve směru západ-východ napříč stávající ulicí K Jaroslavicím, navrženou jednosměrnou vozidlovou komunikací s vozovkou š.3,5 m spojující tuto ulici s ulicí Boněčko I a napříč ulicí Ronzovy Paseky s navrženým rozšířením na 6m s chodníkem a dále s vazbou na zástavbu RD 1. etapy



zodp.proj.	Ing.arch.Stanislav Nožka, Ing.arch.Alena Nožková	doprava:	Ing. Karel Říha
inž.sítě	Marek Flekač	proj.elektro	Jiří Odstrčil, Prost - projekce Zlín
zadavatel	Magistrát města Zlína, oddělení prostorového plánování, nám. Míru 12, 761 40 Zlín	místo	Zlín
akce	Ronzovy Paseky - Záhoří		
	část plochy BI367 a další		
obsah	Řezy navrženým územím včetně uličních profilů		
č.zakázky	18-05-01 US	stupeň	územní studie
datum	11 / 2018	měřítko	1:500
č.výkr.	07		