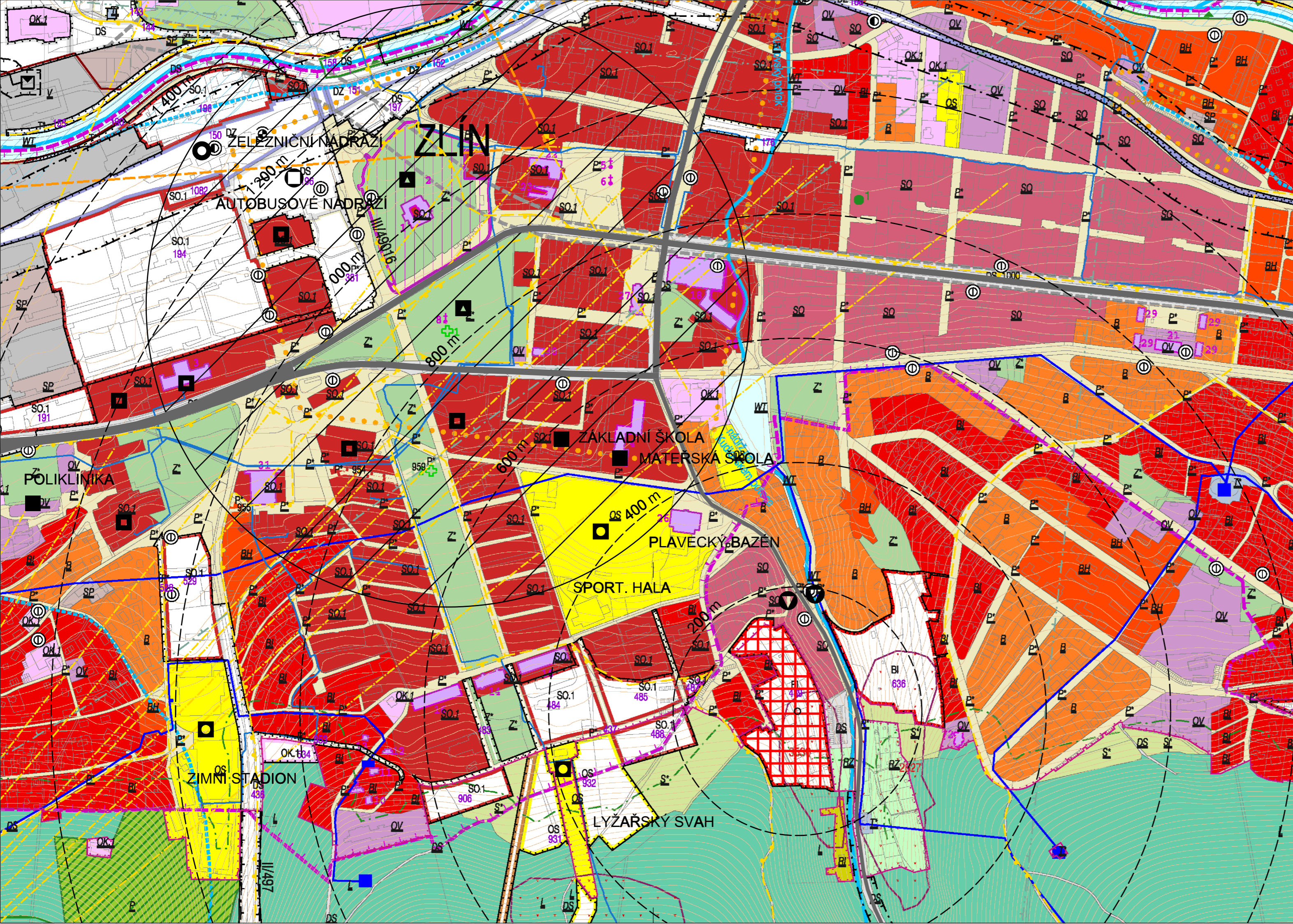
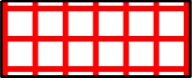
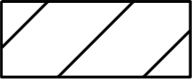





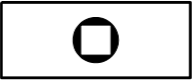







ÚZEMNÍ STUDIE RŮMY - LOKALITA BI 489

VÝKRES ŠIRŠÍCH VZTAHŮ

M 1 : 5 000



-  ŘEŠENÉ ÚZEMÍ
-  CENTRÁLNÍ ČÁST MĚSTA
-  ZÁKLADNÍ OBČANSKÉ VYBAVENÍ
-  VYŠŠÍ OBČANSKÉ VYBAVENÍ
-  SPORTOVIŠTĚ
-  VEŘEJNÝ PARK
-  ŽELEZNIČNÍ STANICE
-  AUTOBUSOVÉ NÁDRAŽÍ
-  ZASTÁVKA MHD
-  SILNIČNÍ SÍŤ
-  MÍSTNÍ KOMUNIKACE PÁTEŘNÍ
-  VODNÍ TOK
-  IZOCHROMY DOSTUPOVÝCH VZDÁLENOSTÍ

VÝKRES ŠIRŠÍCH VZTAHŮ NA PODKLADU HLAVNÍHO VÝKRESU ÚZEMNÍHO PLÁNU ZLÍN

Mapový podklad © ÚKM ZK - Polohopis informativního charakteru odvozen z katastrální mapy

Vedoucí projektant		Ing.arch. M.Dubina	
Doprava	Ing. R.Nečas	Vodní hospodářství, plyn	Ing. V.Soudilová
El.energie	Ing. J.Osvald	Digitalizace	Ing.arch. M.Dubina
Pořizovatel: Magistrát města Zlína		FORMÁT	4,5 A4
ÚZEMNÍ STUDIE RŮMY - LOKALITA BI 489 k.ú. Z L Í N		DATUM	duben 2014
		ÚČEL	ÚPP
VÝKRES ŠIRŠÍCH VZTAHŮ		Č.Z.	01/12
		Měř.	1 : 5 000
		Č.v.	1