





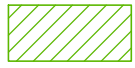



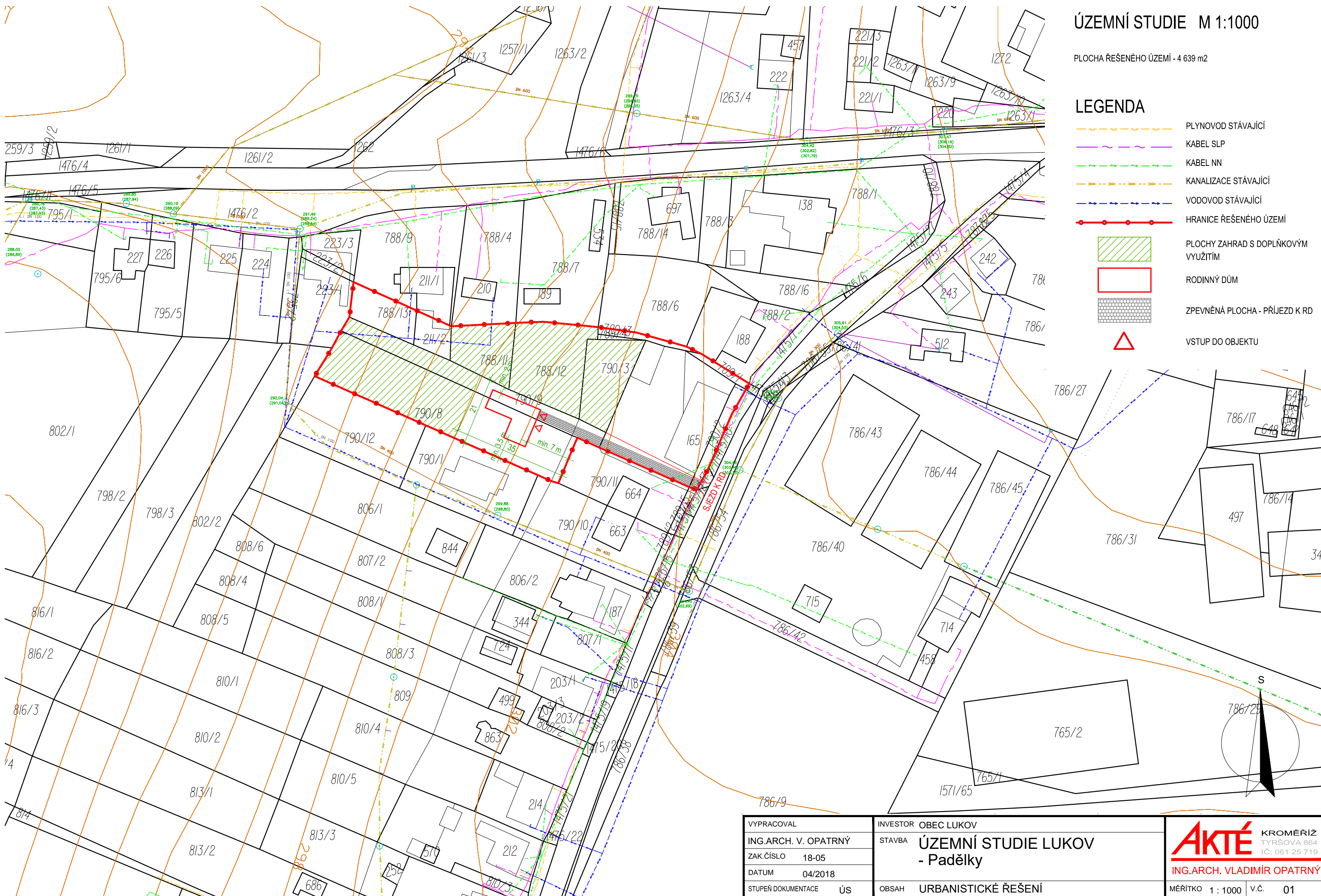



ÚZEMNÍ STUDIE M 1:1000

PLOCHA ŘEŠENÉHO ÚZEMÍ - 4 639 m²

LEGENDA

-  PLYNOVOD STÁVAJÍCÍ
-  KABEL SLP
-  KABEL NN
-  KANALIZACE STÁVAJÍCÍ
-  VODOVOD STÁVAJÍCÍ
-  HRANICE ŘEŠENÉHO ÚZEMÍ
-  PLOCHY ZAHRAD S DOPLŇKOVÝM VYUŽITÍM
-  RODINNÝ DŮM
-  ZPEVNĚNÁ PLOCHA - PŘÍJEZD K RD
-  VSTUP DO OBJEKTU



| | | |
|---|---|---|
| VYPRACOVAL ING.ARCH. V. OPATRNÝ | INVESTOR OBEC LUKOV STAVBA ÚZEMNÍ STUDIE LUKOV - Padělky |  AKTÉ KROMĚŘIŽ TYRŠOVA 864 IČ: 061 25 719 ING.ARCH. VLADIMÍR OPATRNÝ |
| ZAK.ČÍSLO 18-05 | DATUM 04/2018 | |
| STUPEŇ DOKUMENTACE ÚS | OBSAH URBANISTICKÉ ŘEŠENÍ | |
| MĚŘITKO 1 : 1000 v.č. 01 | | |