



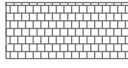

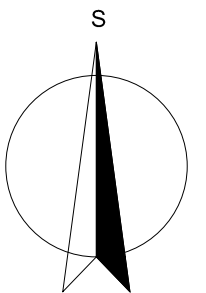


ÚZEMNÍ STUDIE M 1:750

PLOCHA ŘEŠENÉHO ÚZEMÍ - 4 639 m²

LEGENDA

-  HRANICE ŘEŠENÉHO ÚZEMÍ
-  KATASTRÁLNÍ KRESBA
-  PLOCHY ZAHRAD S DOPLŇKOVÝM VYUŽITÍM
-  RODINNÝ DŮM
-  ZPEVNĚNÁ PLOCHA - PŘÍJEZD K RD
-  VSTUP DO OBJEKTU



VYPRACOVAL ING.ARCH. V. OPATRNÝ	INVESTOR OBEC LUKOV	AKTÉ KROMĚŘÍŽ TYRŠOVA 864 IČ: 061 25 719 ING.ARCH. VLADIMÍR OPATRNÝ
ZAK.ČÍSLO 18-05	STAVBA ÚZEMNÍ STUDIE LUKOV - Padělky	
DATUM 04/2018	OBSAH SITUACE ORTOFOTO	
STUPEŇ DOKUMENTACE ÚS	MĚŘÍTKO 1 : 750	v.č. 02