










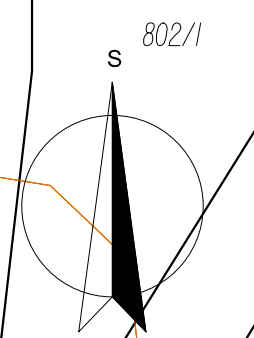
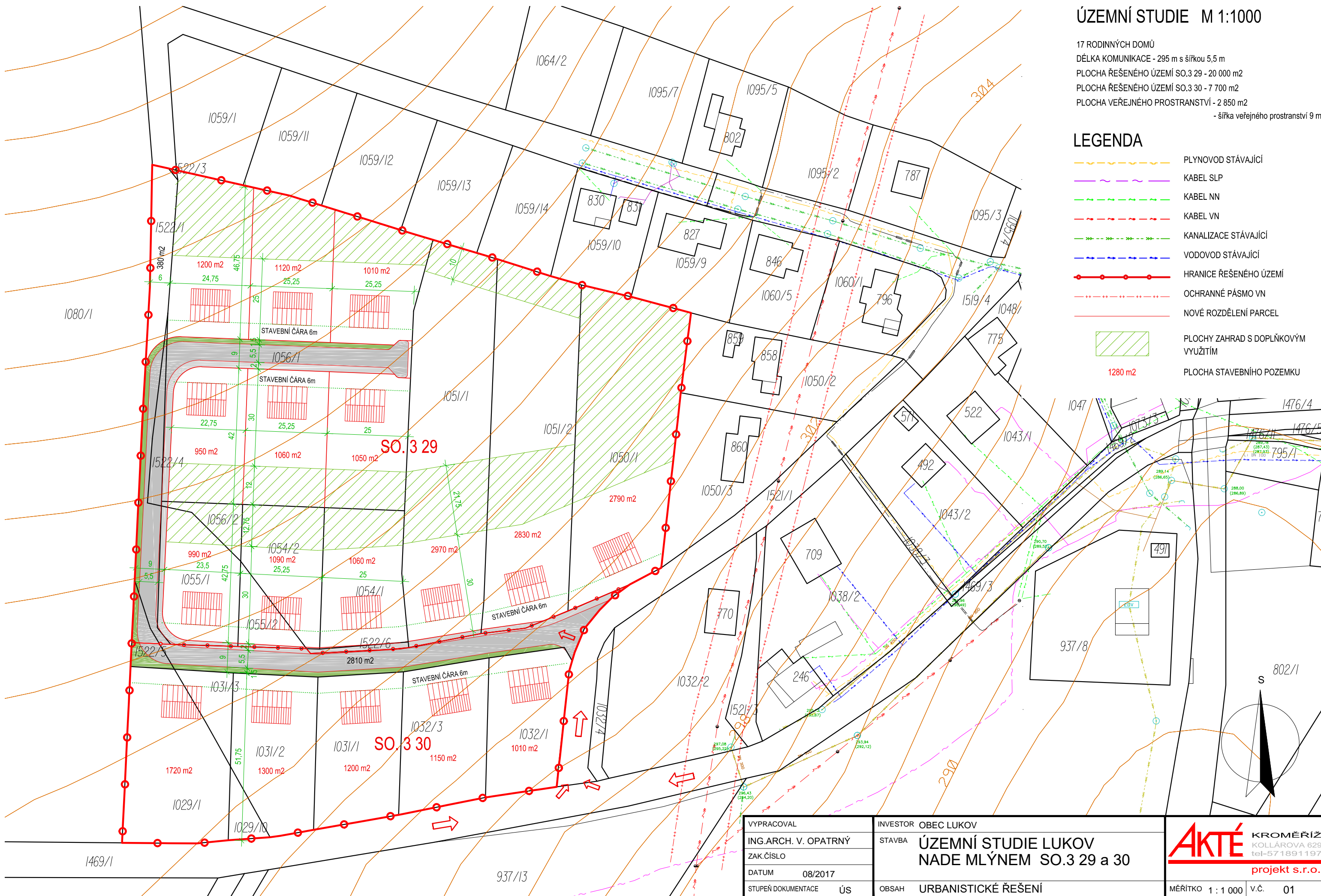


ÚZEMNÍ STUDIE M 1:1000

17 RODINNÝCH DOMŮ
 DÉLKA KOMUNIKACE - 295 m s šířkou 5,5 m
 PLOCHA ŘEŠENÉHO ÚZEMÍ SO.3 29 - 20 000 m²
 PLOCHA ŘEŠENÉHO ÚZEMÍ SO.3 30 - 7 700 m²
 PLOCHA VEŘEJNÉHO PROSTRANSTVÍ - 2 850 m²
 - šířka veřejného prostranství 9 m

LEGENDA

-  PLYNOVOD STÁVAJÍCÍ
-  KABEL SLP
-  KABEL NN
-  KABEL VN
-  KANALIZACE STÁVAJÍCÍ
-  VODOVOD STÁVAJÍCÍ
-  HRANICE ŘEŠENÉHO ÚZEMÍ
-  OCHRANNÉ PÁSMO VN
-  NOVÉ ROZDĚLENÍ PARCEL
-  PLOCHY ZAHRAD S DOPLŇKOVÝM VYUŽITÍM
-  PLOCHA STAVEBNÍHO POZEMKU



VYPRACOVAL ING.ARCH. V. OPATRNÝ		INVESTOR OBEC LUKOV		AKTÉ KROMĚŘIŽ KOLLÁROVA 629 tel-571891197 projekt s.r.o.
ZAK.ČÍSLO		STAVBA ÚZEMNÍ STUDIE LUKOV NADE MLÝNEM SO.3 29 a 30		
DATUM 08/2017		OBSAH URBANISTICKÉ ŘEŠENÍ		MĚŘITKO 1 : 1 000 v.č. 01
STUPEŇ DOKUMENTACE ÚS				