



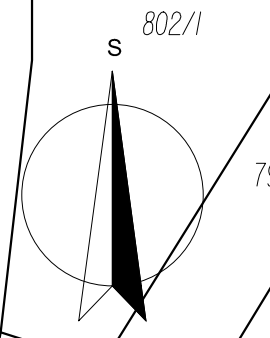
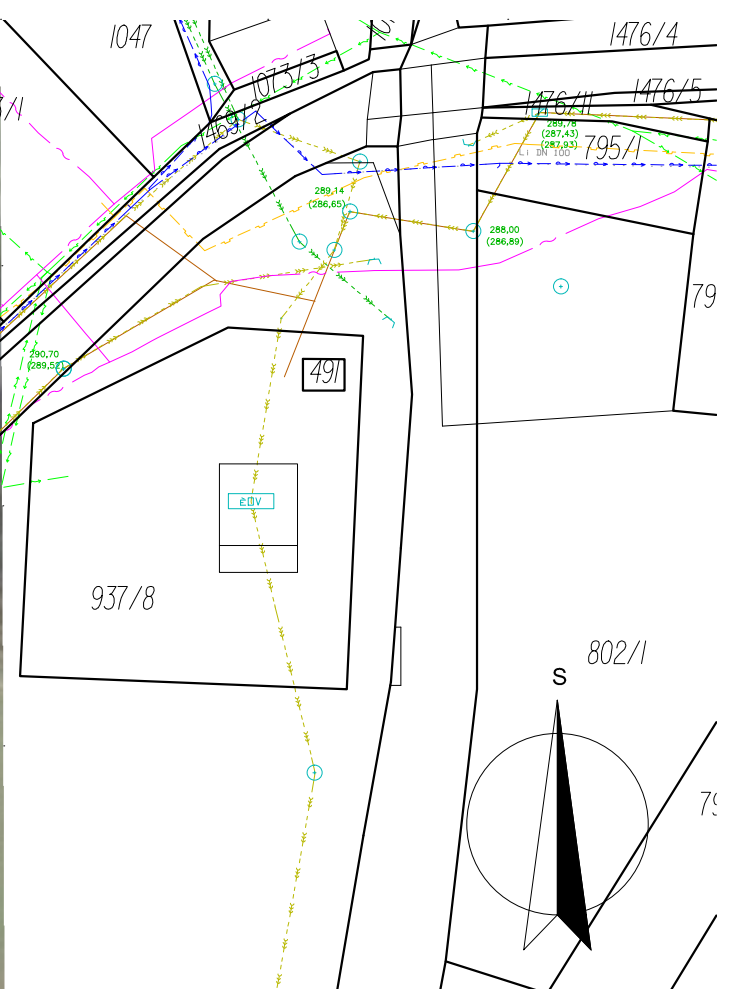


# ÚZEMNÍ STUDIE M 1:1000

17 RODINNÝCH DOMŮ  
 DÉLKA KOMUNIKACE - 295 m s šířkou 5,5 m  
 PLOCHA ŘEŠENÉHO ÚZEMÍ SO.3 29 - 20 000 m<sup>2</sup>  
 PLOCHA ŘEŠENÉHO ÚZEMÍ SO.3 30 - 7 700 m<sup>2</sup>  
 PLOCHA VEŘEJNÉHO PROSTRANSTVÍ - 2 850 m<sup>2</sup>  
 - šířka veřejného prostranství 9 m

## LEGENDA

-  PLYNOVOD STÁVAJÍCÍ
-  KABEL SLP
-  KABEL NN
-  KABEL VN
-  KANALIZACE STÁVAJÍCÍ
-  VODOVOD STÁVAJÍCÍ
-  HRANICE ŘEŠENÉHO ÚZEMÍ
-  OCHRANNÉ PÁSMO VN
-  NOVÉ ROZDĚLENÍ PARCEL
-  PLOCHY ZAHRAD S DOPLŇKOVÝM VYUŽITÍM
-  PLOCHA STAVEBNÍHO POZEMKU



VYPRACOVAL ING.ARCH. V. OPATRŇY	INVESTOR OBEC LUKOV	AKTÉ KROMĚŘIŽ KOLLÁROVA 629 tel-571891197 projekt s.r.o.
ZAK.ČÍSLO	STAVBA ÚZEMNÍ STUDIE LUKOV NADE MLÝNEM SO.3 29 a 30	
DATUM 08/2017	OBSAH SITUACE ORTOFOTO	MĚŘITKO 1 : 1 000 v.č. 02
STUPEŇ DOKUMENTACE ÚS		