











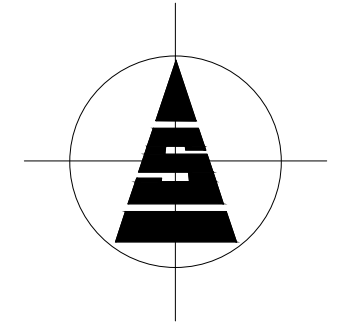


VARIANTA 3
ROZŠÍŘENÉ ÚZEMÍ - PLOCHA BI 25 a BI 200

40 RODINNÝCH DOMŮ
 DÉLKA KOMUNIKACÍ 780 m
 PLOCHA ŘEŠENÉHO ÚZEMÍ I. ETAPY 18 508 m² (PLOCHA BI 25)
 PLOCHA ŘEŠENÉHO ÚZEMÍ II. ETAPY 16 967 m² (ČÁST PLOCHY BI 200)
 PLOCHA ŘEŠENÉHO ÚZEMÍ III. ETAPY 12 033 m² (ČÁST PLOCHY BI 200)

Legenda

-  STÁVAJÍCÍ ZÁSTAVBA
-  VEŘEJNÁ KOMUNIKACE
-  ZPEVNĚNÝ CHODNÍK
-  VEŘEJNÁ ZELENĚ
-  NAVRHOVANÝ RODINNÝ DŮM
-  MOŽNÉ ZASTAVĚNÍ MIMO ŘEŠENÉ ÚZEMÍ
-  HRANICE ŘEŠENÉHO ÚZEMÍ - PLOCHA BI 25 I. ETAPA
-  HRANICE ŘEŠENÉHO ÚZEMÍ - PLOCHA BI 200 II. ETAPA
-  HRANICE ŘEŠENÉHO ÚZEMÍ - PLOCHA BI 200 III. ETAPA
-  HLAVNÍ PROPOJENÍ S MĚSTEM



VYPRACOVAL ING.ARCH. OPATRNÝ		INVESTOR MĚSTO FRYŠTÁK nám. Míru 43, 763 16 Fryšták						
KONTROLOVAL ING.ARCH. KROUMAN		STAVBA ÚZEMNÍ STUDIE FRYŠTÁK lokality BI 25 + BI 200						
ZAK.ČÍSLO	P 12-16	ČÁST	ÚS	FORMÁT	1	2	3	
ARCH.ČÍSLO	12-16	OBSAH	URBANISTICKÉ ŘEŠENÍ-VARIANTA 3	DATUM	07/2016	4	5	6
STUPEŇ DOKUMENTACE	ÚS	v.č.	06	MĚŘITKO	1: 1000			