


OBYTNÁ ZÓNA ZLÍN - ZÁLEŠNÁ

REGULAČNÍ PLÁN

1:500






LEGENDA

-  STAVAJÍCÍ RODINNÉ DOMKY, OBJEKTY PLOCHÁ STŘECHA
-  STAVAJÍCÍ RODINNÉ DOMKY - SEDLOVÁ STŘECHA
-  VYZNAČNÁ ZELEN - SOLITER
-  PŘÍSTAVBA JEDNODLAŽNÍ TYPU A IZI VIZ. KATALOG
-  PŘÍSTAVBA DVOUDLAŽNÍ TYPU B VIZ. KATALOG
-  PŘÍSTAVBA JEDNODLAŽNÍ TYPU C IZI VIZ. KATALOG
-  PŘÍSTAVBA PŮDMINĚNA PŘELOŽKOU TRASY INŽ. SÍTI
-  PŘÍJEZD KE GARÁŽI - ZATRAVNŮVACÍ TVAROVKY
-  REGULAČNÍ ULIČNÍ ČARA
-  HRANICE ÚZEMÍ VYČLENĚNÉHO JAKO PLOŠNÁ REZERVA PRO SILNIČNÍ OBCHVAT



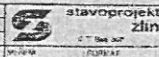
Plán podzemních vedení a zařízení byla zřízena u příležitosti napojení na síť Smečků 120, 79 a včetně stavby je uloženo a vydáváno v samostatném dokumentu.
 Půdňu pozemků vedení řada výtvarně odlišných vzhledů na výhled.
 Přesné vyznačení všech podzemních vedení na povrchu mají všechny jednotky uloženy 50 mm c. 10/78 se o geometrických proužcích ve výstavbě úřad zohledněním vzhledu území.


LEGENDA

-  KABEL
-  KABEL
-  KABEL
-  KABEL
-  KABEL

CELKOVÁ BILANCE

POČET RD V ÚZEMÍ - DVOUDOMKŮ	151
JEDNODOMKŮ	3
POČET PŘÍSTAVEB	
TYPU A	8
TYPU B	16
TYPU C	2
TYPU D	68
TYPU E	120

Vedl. gen. Ing. HORNÁK	konstrukt. Ing. JABRÁK	
Ing. HORNÁK	Ing. JABRÁK	
ZLÍN MĚSTSKÁ ČTVRT ZÁLEŠNÁ		
SOŠA SYSTÉM JTSK	Výzkumný ústav Bpu	
POKROKOVÁ TELEFONIZACE V ÚZEMÍ	ZÁKLADNÍ ÚKOL	
28. 8. 1991	28. 8. 1991	

AUTOR NÁVRHU	ING. ARNOLD STEFAN ČILK	
VYPRACOVAN	ING. ARNOLD STEFAN ČILK	
KONTROLOVAL	ING. ARNOLD PAVEL HANÁK	
INVESTOR	ÚŘAD MĚSTA ZLÍN	
STAVBA	REGULAČNÍ PLÁN OBYTNÉ ZÓNY ZLÍN - ZÁLEŠNÁ	
OBCHVAT	REGULAČNÍ PLÁN ÚZEMÍ - ČÁST 4	
STAVBA	11-000-011	
ČÍSLO	1:500	