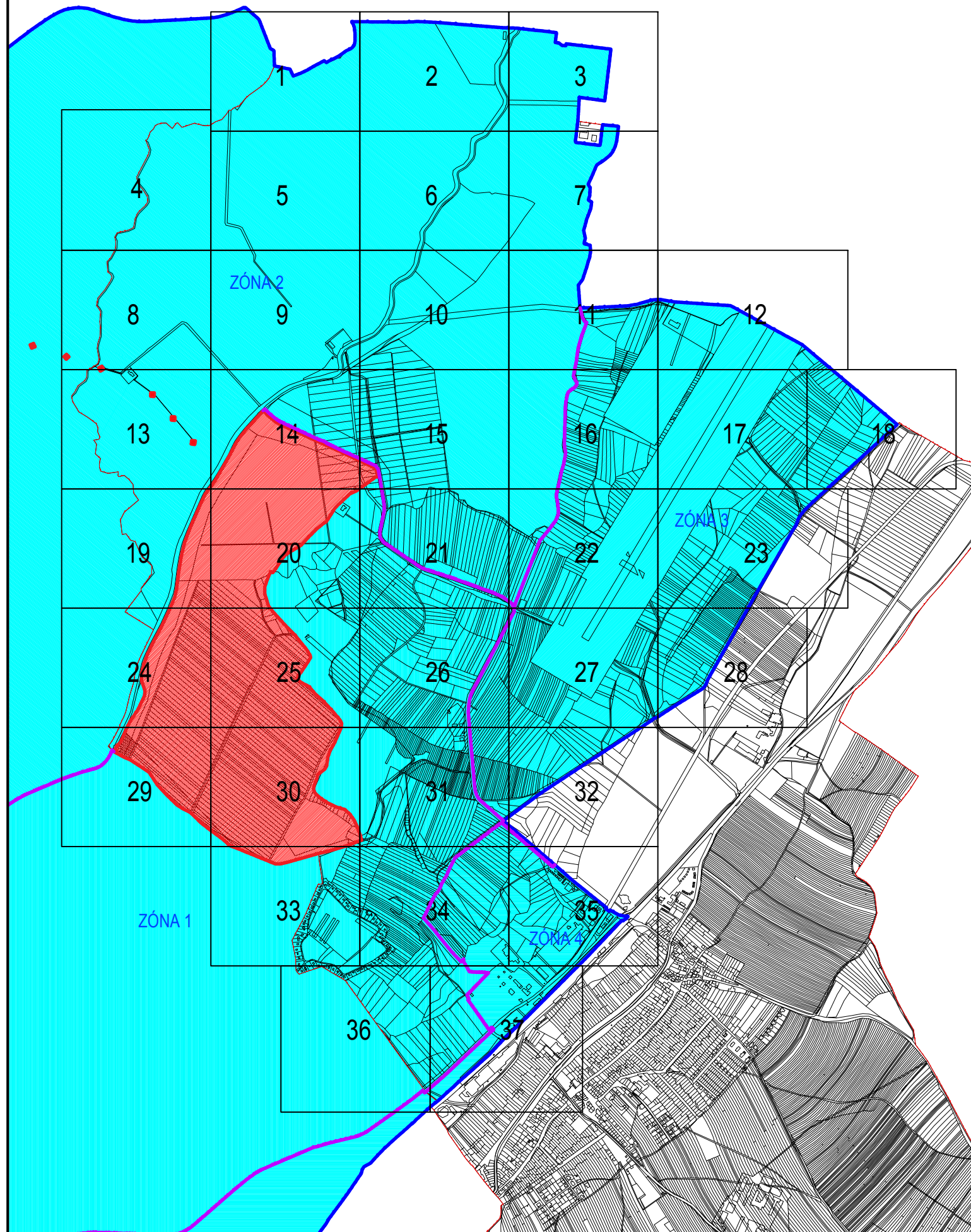
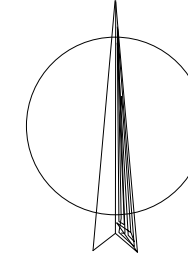








Příloha č. 10

Dle opatření obecné povahy o stanovení změny ochranného pásma II. stupně vodního zdroje Ostrožská Nová Ves ze dne 28. 1. 2021, čj. MMZL 72042/2019 OŽPaZ-99.



LEGENDA ZNAČENÍ ZONACE OPVZ:

-  OCHRANNÉ PÁSMO VODNÍHO ZDROJE I. STUPNĚ
-  OCHRANNÉ PÁSMO VODNÍHO ZDROJE II. STUPNĚ
- ZÓNA 1
-  OCHRANNÉ PÁSMO VODNÍHO ZDROJE II. STUPNĚ
- ZÓNA 2
-  OCHRANNÉ PÁSMO VODNÍHO ZDROJE II. STUPNĚ
- ZÓNA 3
-  OCHRANNÉ PÁSMO VODNÍHO ZDROJE II. STUPNĚ
- ZÓNA 4
-  ROZHRANÍ ZÓN OP II. STUPNĚ

FINGEO s.r.o.

FINGEO s.r.o.
LITOMYŠLSKÁ 1622
565 01 CHOCEŇ



VODESTO s.r.o.
PANSKÁ 79
516 01 RYCHNOV NAD KNĚŽNOU

ODP. ŘEŠITEL	RNDr. SVATOPLUK ŠEDA	Č. PARE
ŘEŠITEL	ING. ŠÁRKA KERCLOVÁ	
OBJEDNATEL	SLOVÁCKÉ VODÁRNY A KANALIZACE, a.s., ZA OLŠÁVKOU 290, 686 01 UHERSKÉ HRADIŠTĚ	FORMÁT 02 /A4
MÍSTO	K.Ú. OSTROŽSKÁ NOVÁ VES, OBEC OSTROŽSKÁ NOVÁ VES	
STAVBA OSTROŽSKÁ NOVÁ VES, OPTIMALIZACE OCHRANY VODNÍHO ZDROJE		DATUM 06 /2020
		STUPEŇ POSUDEK
		ZAK. Č. 2016 1108
		MĚŘÍTKO 1:20000
OBSAH NOVĚ NAVRHOVANÝ ROZSAH OP II. STUPNĚ NA PODKLADU KM - LISTOKLAD	MĚŘÍTKO 1:20000	Č. VÝKR. 8.4