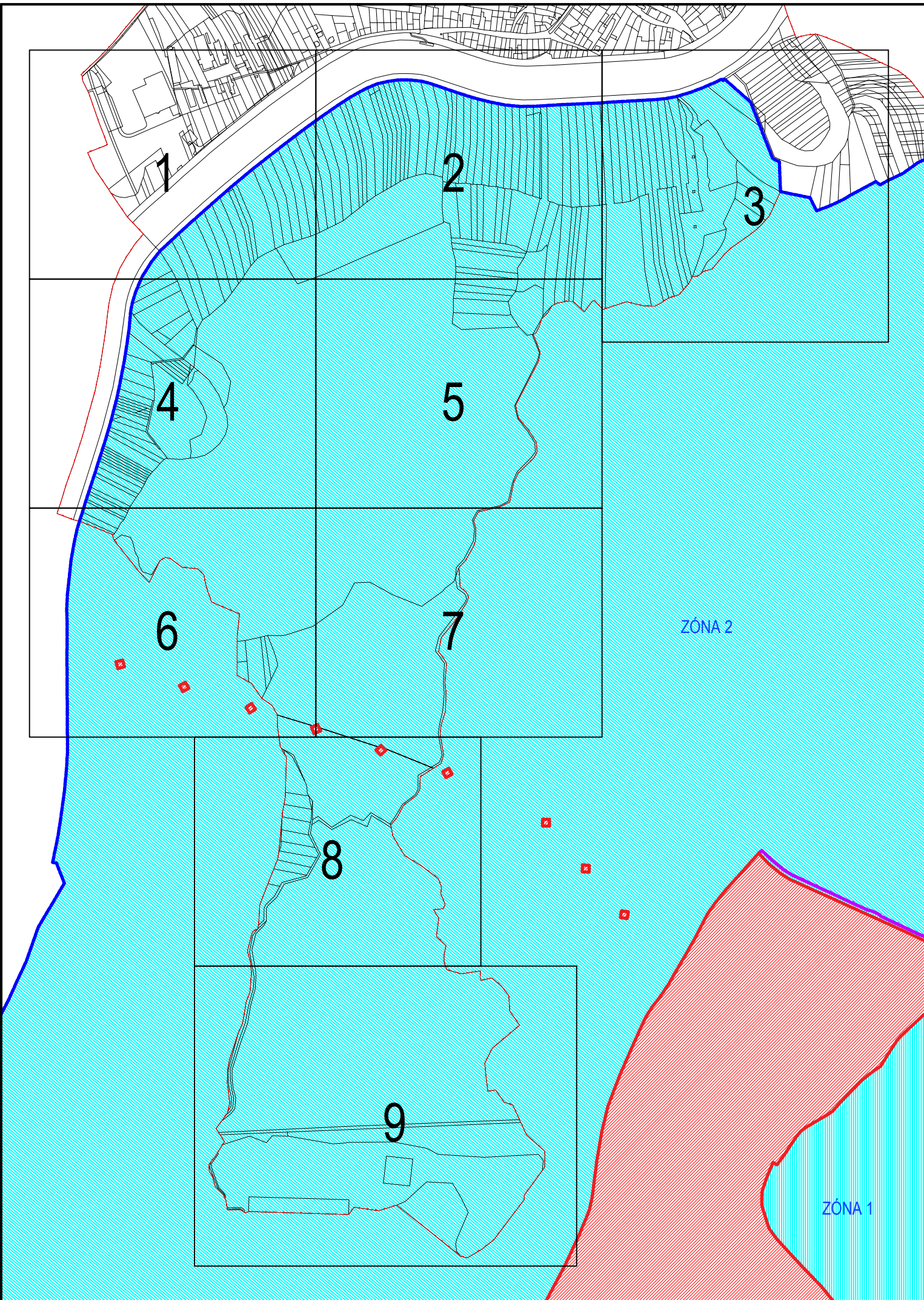
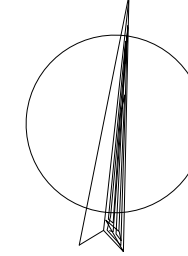







Příloha č. 6

Dle opatření obecné povahy o stanovení změny ochranného pásma II. stupně vodního zdroje Ostrožská Nová Ves ze dne 28. 1. 2021, čj. MMZL 72042/2019 OŽPaZ-99.



LEGENDA ZNAČENÍ OPVZ:

-  OCHRANNÉ PÁSMO VODNÍHO ZDROJE I. STUPNĚ
-  OCHRANNÉ PÁSMO VODNÍHO ZDROJE II. STUPNĚ - ZÓNA 1
-  OCHRANNÉ PÁSMO VODNÍHO ZDROJE II. STUPNĚ - ZÓNA 2

		FINGEO s.r.o. LITOMYŠLSKÁ 1622 565 01 CHOCEŇ		VODESTO s.r.o. PANSKÁ 79 516 01 RYCHNOV NAD KNĚŽNOU
ODP. ŘEŠITEL	RNDr. SVATOPLUK ŠEDA	FORMÁT 02 /A4 DATUM 06 /2020 STUPEŇ POSUDEK ZAK. Č. 2016 1108		Č. PARE
ŘEŠITEL	ING. ŠÁRKA KERCOVÁ			
OBJEDNATEL	SLOVÁCKÉ VODÁRNY A KANALIZACE, a.s., ZA OLŠÁVKOU 290, 686 01 UHERSKÉ HRADIŠTĚ			
MÍSTO	K.Ú. KOSTELANY NAD MORAVOU, OBEC KOSTELANY NAD MORAVOU			
STAVBA OSTROŽSKÁ NOVÁ VES, OPTIMALIZACE OCHRANY VODNÍHO ZDROJE				
OBSAH	NOVĚ NAVRHOVANÝ ROZSAH OP II. STUPNĚ NA PODKLADU KM - LISTOKLAD	MĚŘÍTKO 1:10000	Č. VÝKR. 8.2	