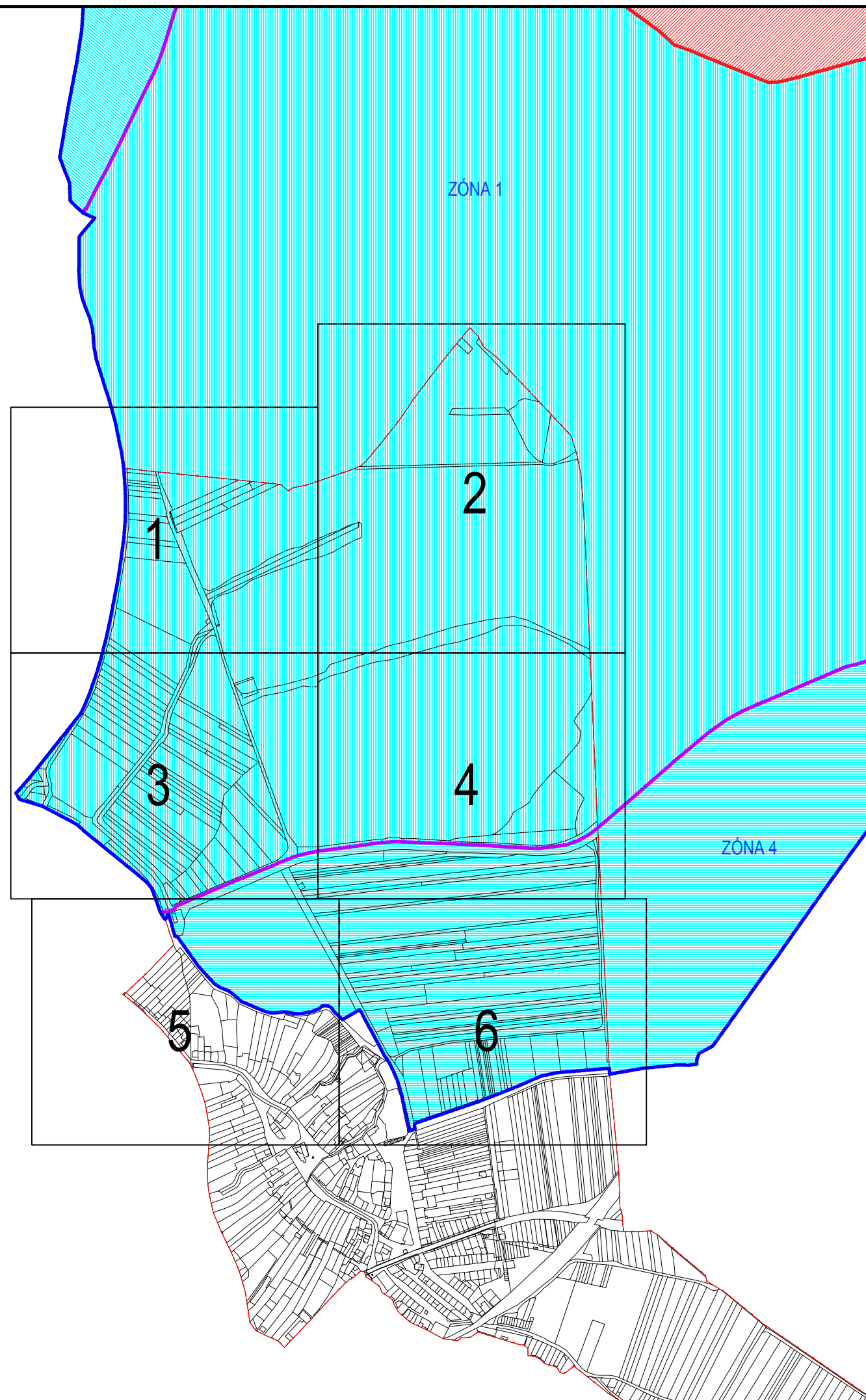
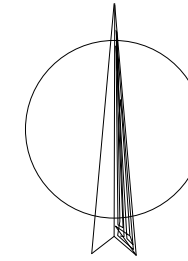








Příloha č. 8

Dle opatření obecné povahy o stanovení změny ochranného pásma II. stupně vodního zdroje Ostrožská Nová Ves ze dne 28. 1. 2021, čj. MMZL 72042/2019 OŽPaZ-99.



LEGENDA ZNAČENÍ ZONACE OPVZ:

-  OCHRANNÉ PÁSMO VODNÍHO ZDROJE I. STUPNĚ
-  OCHRANNÉ PÁSMO VODNÍHO ZDROJE II. STUPNĚ - ZÓNA 1
-  OCHRANNÉ PÁSMO VODNÍHO ZDROJE II. STUPNĚ - ZÓNA 2
-  OCHRANNÉ PÁSMO VODNÍHO ZDROJE II. STUPNĚ - ZÓNA 3
-  OCHRANNÉ PÁSMO VODNÍHO ZDROJE II. STUPNĚ - ZÓNA 4
-  ROZHRANÍ ZÓN OP II. STUPNĚ

FINGEO s.r.o.

FINGEO s.r.o.
LITOMYŠLSKÁ 1622
565 01 CHOCEŇ



VODESTO s.r.o.
PANSKÁ 79
516 01 RYCHNOV NAD KNĚŽNOU

ODP. ŘEŠITEL	RNDr. SVATOPLUK ŠEDA	Č. PARE		
ŘEŠITEL	ING. ŠÁRKA KERCOVÁ			
OBJEDNATEL	SLOVÁCKÉ VODÁRNY A KANALIZACE, a.s., ZA OLŠÁVKOU 290, 686 01 UHERSKÉ HRADIŠTĚ			
MÍSTO	K.Ú. KVAČICE, OBEC UHERSKÝ OSTROH			
STAVBA	OSTROŽSKÁ NOVÁ VES, OPTIMALIZACE OCHRANY VODNÍHO ZDROJE	FORMÁT	02 /A4	
OBSAH		DATUM	06 /2020	
		STUPEŇ	POSUDEK	
		ZAK. Č.	2016 1108	
NOVĚ NAVRHOVANÝ ROZSAH OP II. STUPNĚ NA PODKLADU KM - LISTOKLAD	MĚŘÍTKO	1:10000	Č. VÝKR.	8.3